

Legende

Überflutungsflächen / -tiefen (Starkregen)	Betroffenheit Gebäude (Wasserstand nahe Außenkante)
0,03 - 0,05 m	gering (< 10 cm)
0,05 - 0,10 m	mäßig (10 - 30 cm)
0,10 - 0,25 m	hoch (30 - 50 cm)
0,25 - 0,50 m	sehr hoch (> 50 cm)
> 0,50 m	
Gesetzliches Überschwemmungsgebiet HQ100 (festgesetzt)	
Gesetzliches Überschwemmungsgebiet HQ100 (ungeprüft)	

Grenzen

- Gemeindegrenzen
- Einzugsgebiete Mittlerer Rheingau
- Fließgewässer

Skala: 0 100 250 Meter

Datengrundlage: Hessische Verwaltung für Bodenmanagement und Geoinformation
 Gefördert durch das Hessische Ministerium für Umwelt, Klimaschutz, Landwirtschaft und Verbraucherschutz (HMUKLV) aus dem Landesprogramm zur „Förderung von kommunalen Klimaschutz- und Klimaanpassungsprojekten sowie von kommunalen Informationsinitiativen“

Auftraggeber:
Abwasserverband Mittlerer Rheingau
 Am Rüdesheimer Hafen
 65385 Rüdesheim



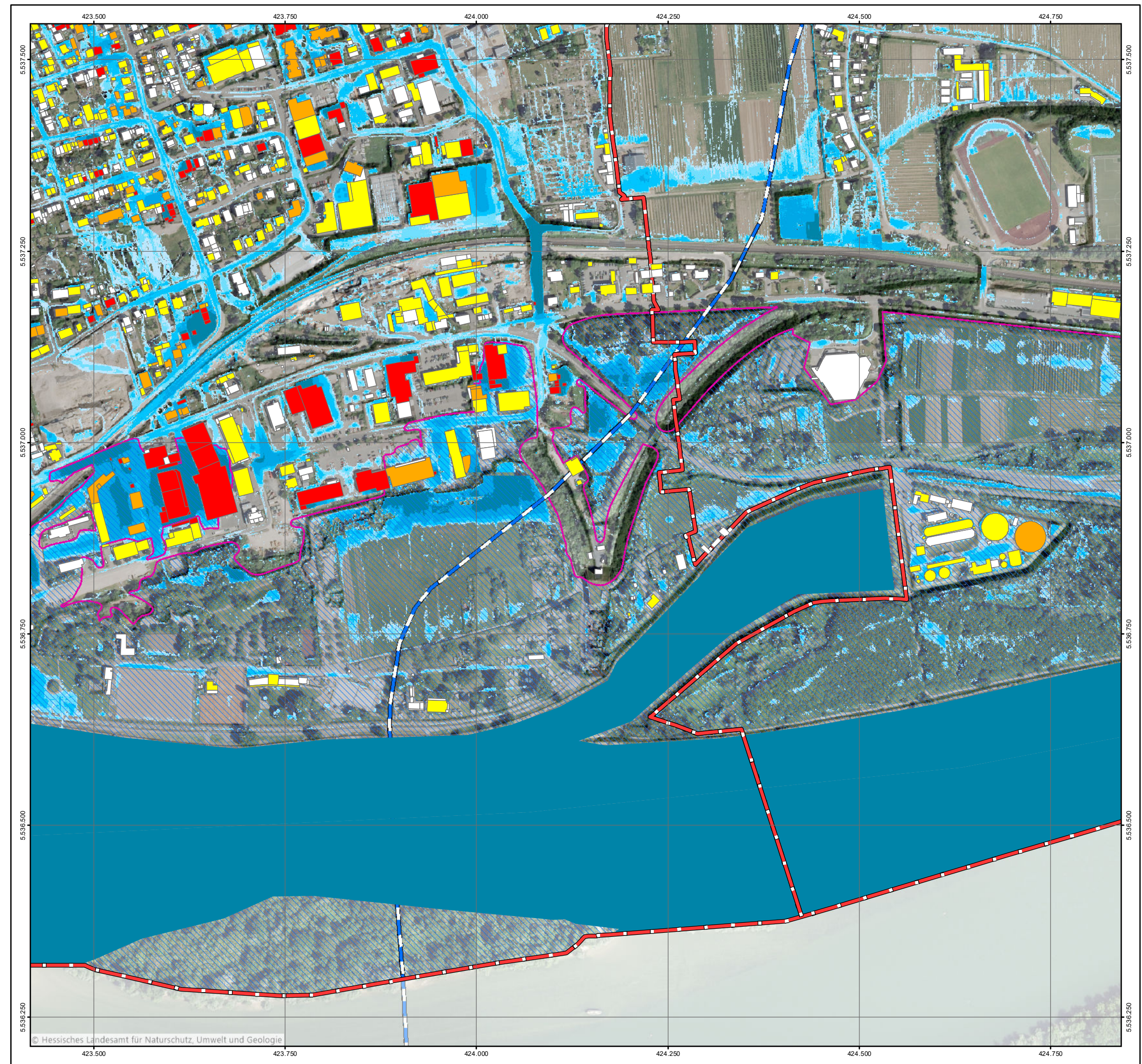
Bearbeiter:
 Ruiz Rodriguez + Zeisler + Blank, GbR
 Ingenieurgemeinschaft für
 Wasserbau und Wasserwirtschaft
 Mühlhohle 2, 65205 Wiesbaden-Erbenheim

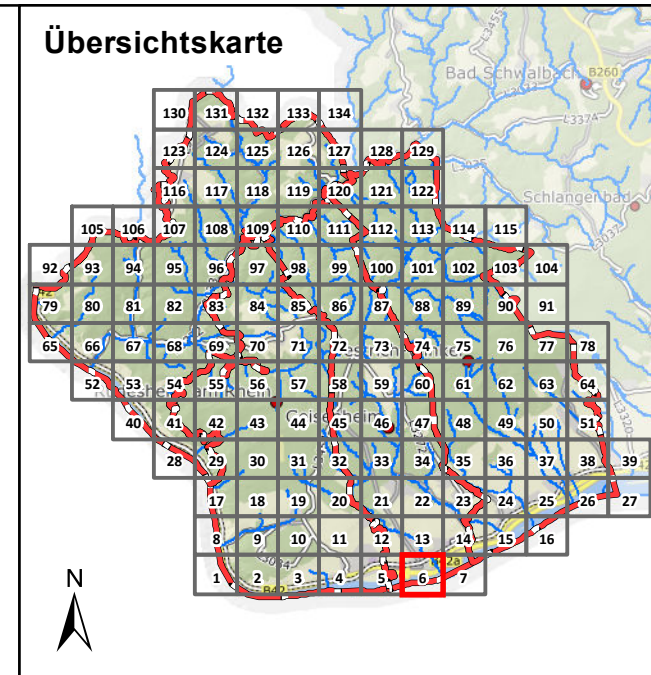


Projekt:
**Starkregengefahrenkarten
 für die Mitgliedskommunen des
 Abwasserverbands Mittlerer Rheingau**

Plandarstellung:
**Vereinfachte Risikobewertung
 nach DWA - M 119
 RADOLAN**

Maßstab: 1 : 5.000	Datum: Mai 2023	Blattschnitt: 5
-----------------------	--------------------	--------------------





Legende

Überflutungsflächen / -tiefen (Starkregen)	Betroffenheit Gebäude (Wasserstand nahe Außenkante)
0,03 - 0,05 m	gering (< 10 cm)
0,05 - 0,10 m	mäßig (10 - 30 cm)
0,10 - 0,25 m	hoch (30 - 50 cm)
0,25 - 0,50 m	sehr hoch (> 50 cm)
> 0,50 m	
Gesetzliches Überschwemmungsgebiet HQ100 (festgesetzt)	
Gesetzliches Überschwemmungsgebiet HQ100 (ungeprüft)	


Grenzen

- Gemeindegrenzen
- Einzugsgebiete Mittlerer Rheingau
- Fließgewässer

0 100 250 Meter

Datengrundlage: Hessische Verwaltung für Bodenmanagement und Geoinformation
 Gefördert durch das Hessische Ministerium für Umwelt, Klimaschutz, Landwirtschaft und Verbraucherschutz (HMUKLV) aus dem Landesprogramm zur „Förderung von kommunalen Klimaschutz- und Klimaanpassungsprojekten sowie von kommunalen Informationsinitiativen“

Auftraggeber:
Abwasserverband Mittlerer Rheingau
 Am Rüdeshimer Hafen
 65385 Rüdeshim



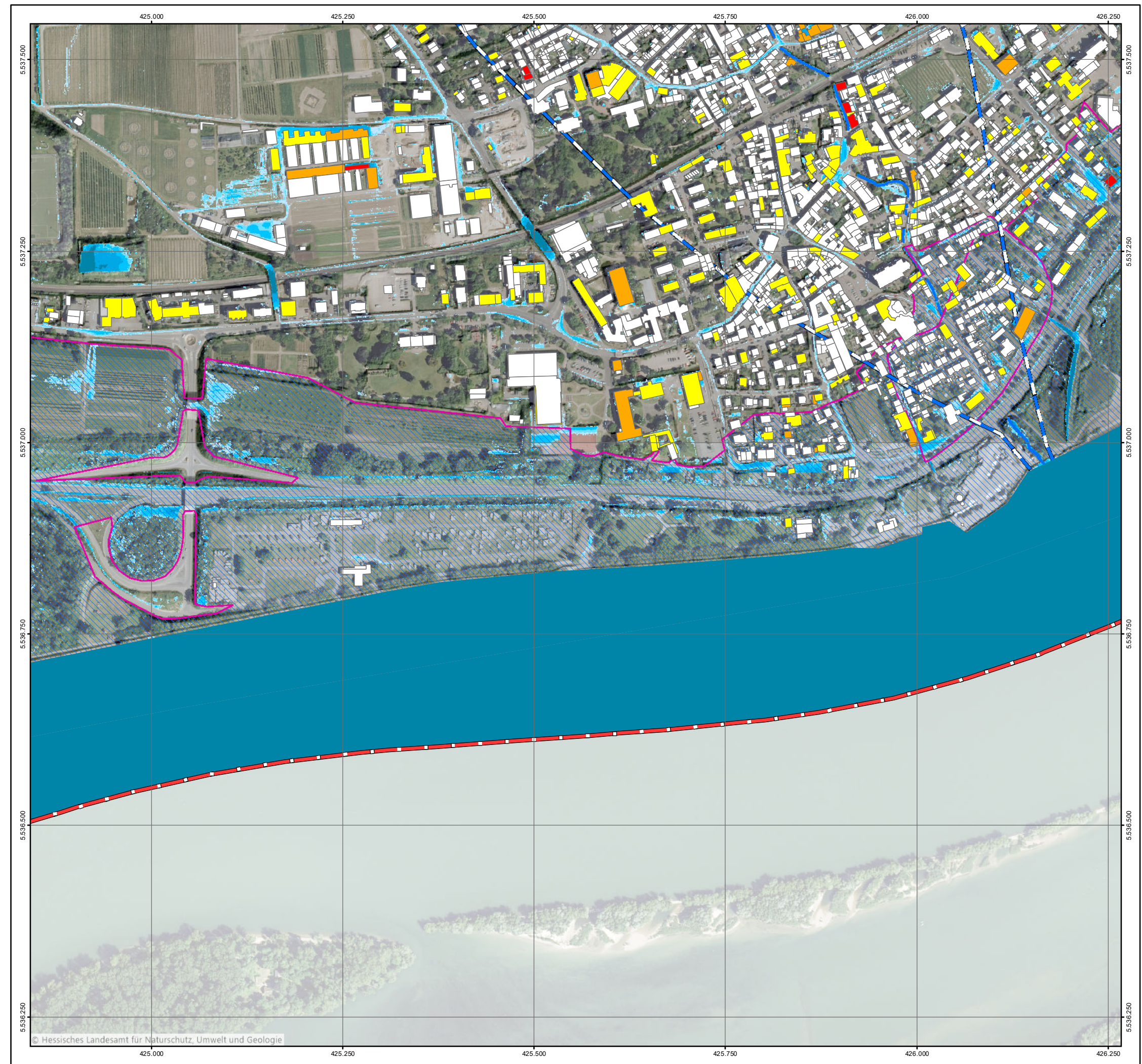
Bearbeiter:
 Ruiz Rodriguez + Zeisler + Blank, GbR
 Ingenieurgemeinschaft für
 Wasserbau und Wasserwirtschaft
 Mühlhohle 2, 65205 Wiesbaden-Erbenheim

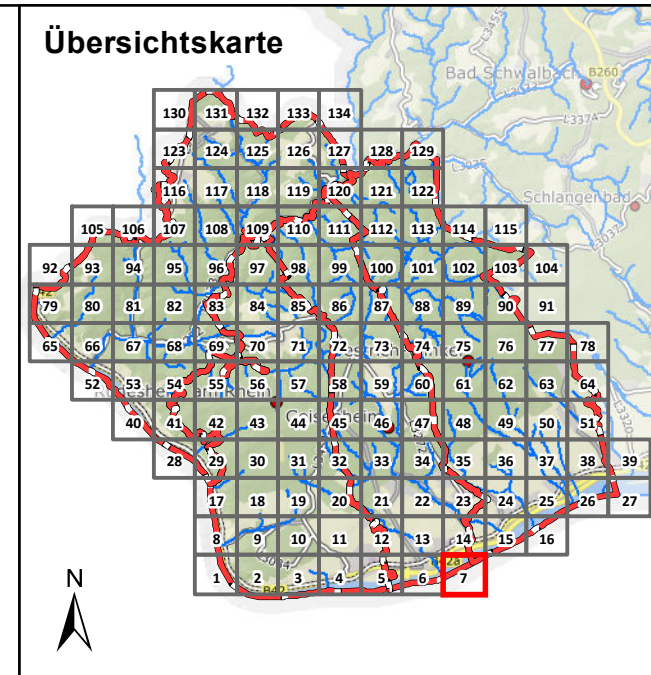


Projekt:
**Starkregengefahrenkarten
 für die Mitgliedskommunen des
 Abwasserverbands Mittlerer Rheingau**

Plandarstellung:
**Vereinfachte Risikobewertung
 nach DWA - M 119
 RADOLAN**

Maßstab: 1 : 5.000	Datum: Mai 2023	Blattschnitt: 6
-----------------------	--------------------	--------------------





Legende

Überflutungsflächen / -tiefen (Starkregen)	Betroffenheit Gebäude (Wasserstand nahe Außenkante)
0,03 - 0,05 m	gering (< 10 cm)
0,05 - 0,10 m	mäßig (10 - 30 cm)
0,10 - 0,25 m	hoch (30 - 50 cm)
0,25 - 0,50 m	sehr hoch (> 50 cm)
> 0,50 m	
Gesetzliches Überschwemmungsgebiet HQ100 (festgesetzt)	
Gesetzliches Überschwemmungsgebiet HQ100 (ungeprüft)	

Grenzen

- Gemeindegrenzen
- Einzugsgebiete Mittlerer Rheingau
- Fließgewässer


0 100 250 Meter

Datengrundlage: Hessische Verwaltung für Bodenmanagement und Geoinformation
 Gefördert durch das Hessische Ministerium für Umwelt, Klimaschutz, Landwirtschaft und Verbraucherschutz (HMUKLV) aus dem Landesprogramm zur „Förderung von kommunalen Klimaschutz- und Klimaanpassungsprojekten sowie von kommunalen Informationsinitiativen“

Auftraggeber:
Abwasserverband Mittlerer Rheingau
 Am Rüdeshimer Hafen
 65385 Rüdeshim



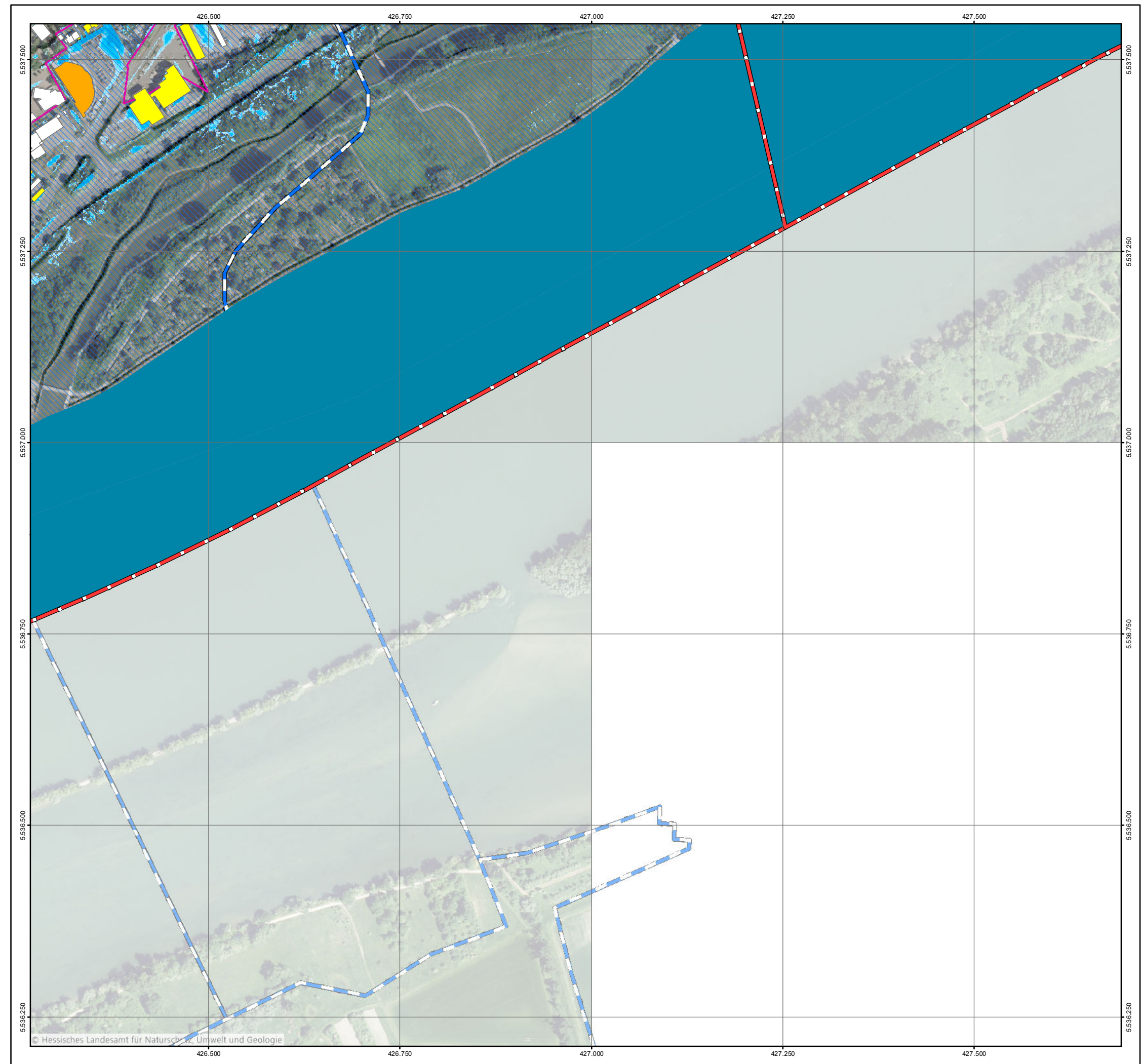
Bearbeiter:
 Ruiz Rodriguez + Zeisler + Blank, GbR
 Ingenieurgemeinschaft für
 Wasserbau und Wasserwirtschaft
 Mühlhohle 2, 65205 Wiesbaden-Erbenheim

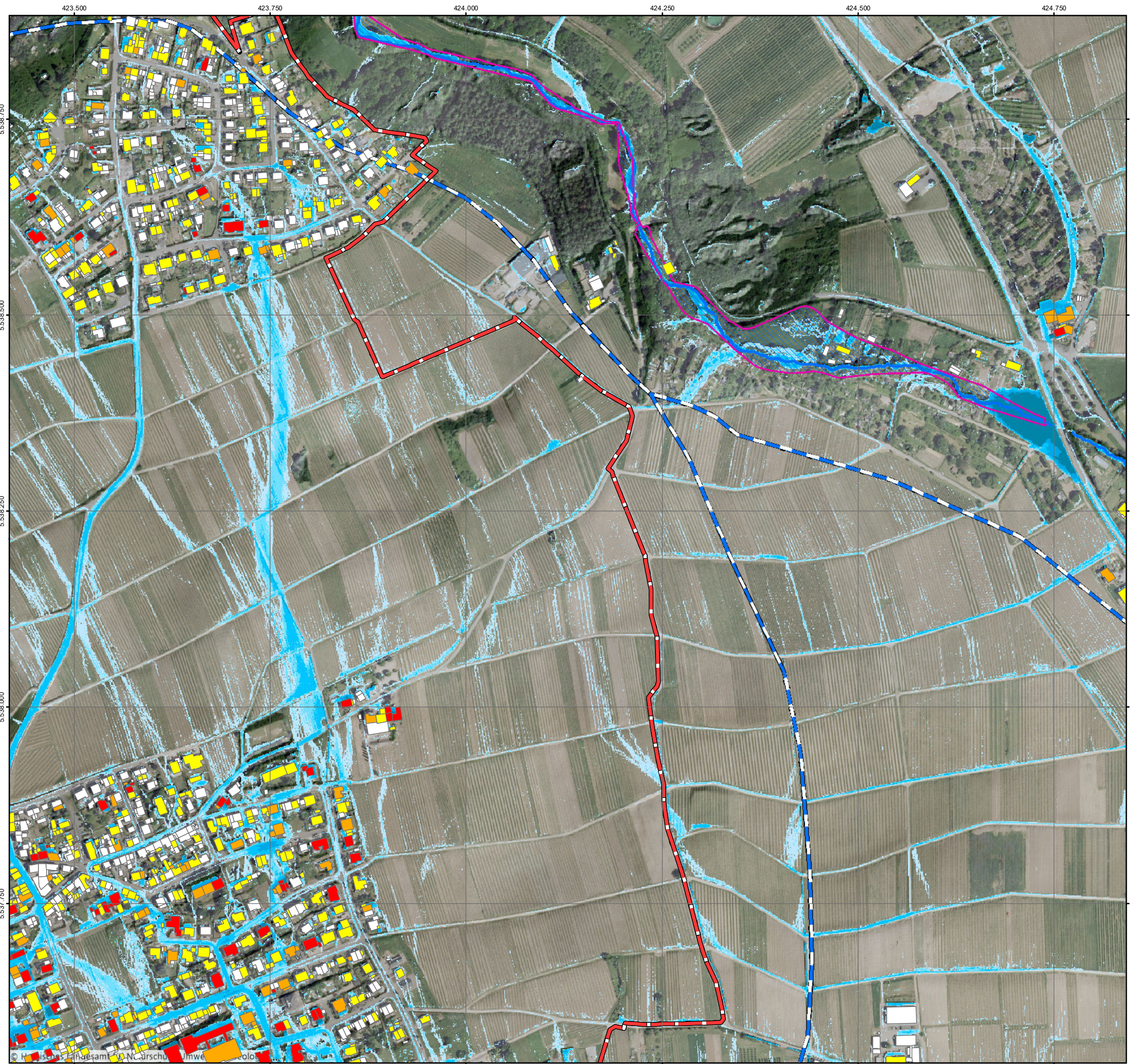


Projekt:
**Starkregengefahrenkarten
 für die Mitgliedskommunen des
 Abwasserverbands Mittlerer Rheingau**

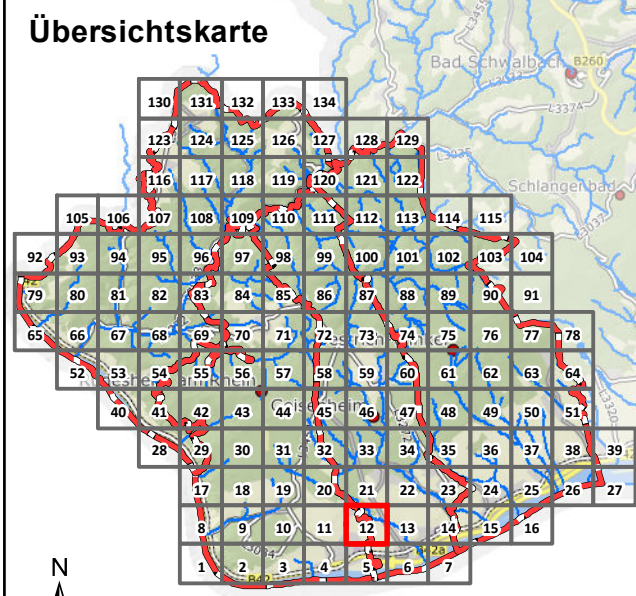
Plandarstellung:
**Vereinfachte Risikobewertung
 nach DWA - M 119
 RADOLAN**

Maßstab: 1 : 5.000	Datum: Mai 2023	Blattschnitt: 7
-----------------------	--------------------	--------------------





© 2023 Ingenieurbüro Radolan, Dr. Ingrid Radolan, Dr. Christian Radolan, Dr. Ingrid Radolan, Dr. Christian Radolan, Dr. Ingrid Radolan, Dr. Christian Radolan




Legende

Überflutungsflächen / -tiefen (Starkregen)	Betroffenheit Gebäude (Wasserstand nahe Außenkante)
0,03 - 0,05 m	gering (< 10 cm)
0,05 - 0,10 m	mäßig (10 - 30 cm)
0,10 - 0,25 m	hoch (30 - 50 cm)
0,25 - 0,50 m	sehr hoch (> 50 cm)
> 0,50 m	
Gesetzliches Überschwemmungsgebiet HQ100 (festgesetzt)	
Gesetzliches Überschwemmungsgebiet HQ100 (ungeprüft)	

Grenzen

	Gemeindegrenzen
	Einzugsgebiete Mittlerer Rheingau
	Fließgewässer




Datengrundlage: Hessische Verwaltung für Bodenmanagement und Geoinformation
 Gefördert durch das Hessische Ministerium für Umwelt, Klimaschutz, Landwirtschaft und Verbraucherschutz (HMUKLV) aus dem Landesprogramm zur „Förderung von kommunalen Klimaschutz- und Klimaanpassungsprojekten sowie von kommunalen Informationsinitiativen“

Auftraggeber:
Abwasserverband Mittlerer Rheingau
 Am Rüdeshimer Hafen
 65385 Rüdeshim



Bearbeiter:
 Ruiz Rodriguez + Zeisler + Blank, GbR
 Ingenieurgemeinschaft für
 Wasserbau und Wasserwirtschaft
 Mühlhohle 2, 65205 Wiesbaden-Erbenheim



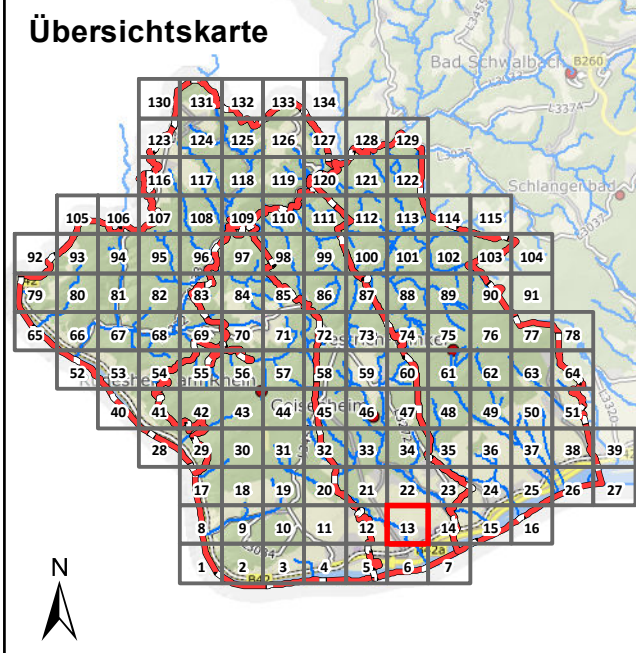
Projekt:
**Starkregengefahrenkarten
 für die Mitgliedskommunen des
 Abwasserverbands Mittlerer Rheingau**

Plandarstellung:
**Vereinfachte Risikobewertung
 nach DWA - M 119
 RADOLAN**

Maßstab: 1 : 5.000	Datum: Mai 2023	Blattschnitt: 12
-----------------------	--------------------	---------------------



© Hessisches Landesamt für Naturschutz, Umwelt und Geologie



Legende

Überflutungsflächen / -tiefen (Starkregen)	Betroffenheit Gebäude (Wasserstand nahe Außenkante)
0,03 - 0,05 m	gering (< 10 cm)
0,05 - 0,10 m	mäßig (10 - 30 cm)
0,10 - 0,25 m	hoch (30 - 50 cm)
0,25 - 0,50 m	sehr hoch (> 50 cm)
> 0,50 m	
Gesetzliches Überschwemmungsgebiet HQ100 (festgesetzt)	
Gesetzliches Überschwemmungsgebiet HQ100 (ungeprüft)	
Grenzen	
Gemeindegrenzen	
Einzugsgebiete Mittlerer Rheingau	
Fließgewässer	


0 100 250 Meter

Datengrundlage: Hessische Verwaltung für Bodenmanagement und Geoinformation
 Gefördert durch das Hessische Ministerium für Umwelt, Klimaschutz, Landwirtschaft und Verbraucherschutz (HMUKLV) aus dem Landesprogramm zur „Förderung von kommunalen Klimaschutz- und Klimaanpassungsprojekten sowie von kommunalen Informationsinitiativen“

Auftraggeber:
Abwasserverband Mittlerer Rheingau
 Am Rüdeshimer Hafen
 65385 Rüdeshim



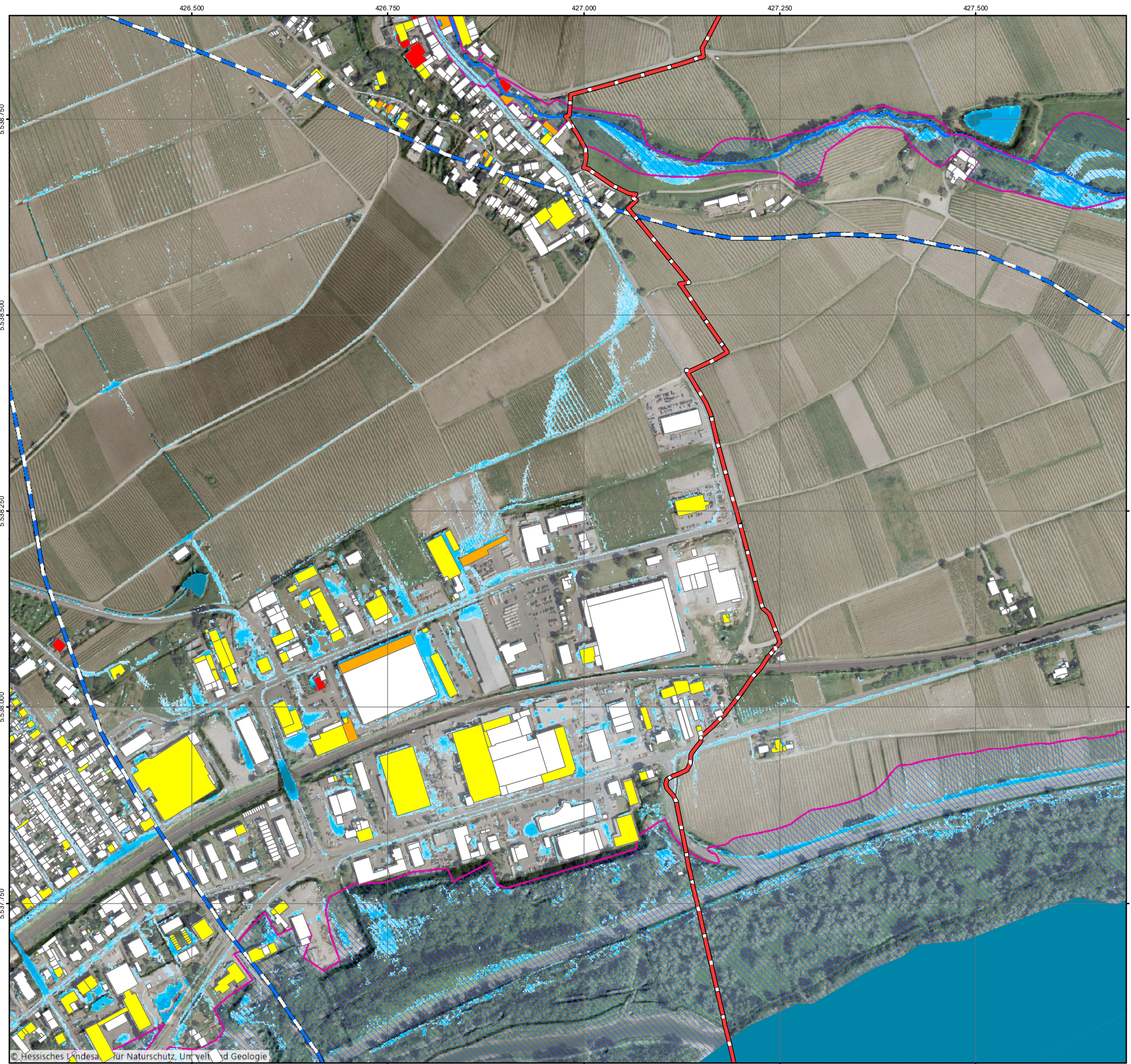
Bearbeiter:
 Ruiz Rodriguez + Zeisler + Blank, GbR
 Ingenieurgesellschaft für
 Wasserbau und Wasserwirtschaft
 Mühlhohle 2, 65205 Wiesbaden-Erbenheim



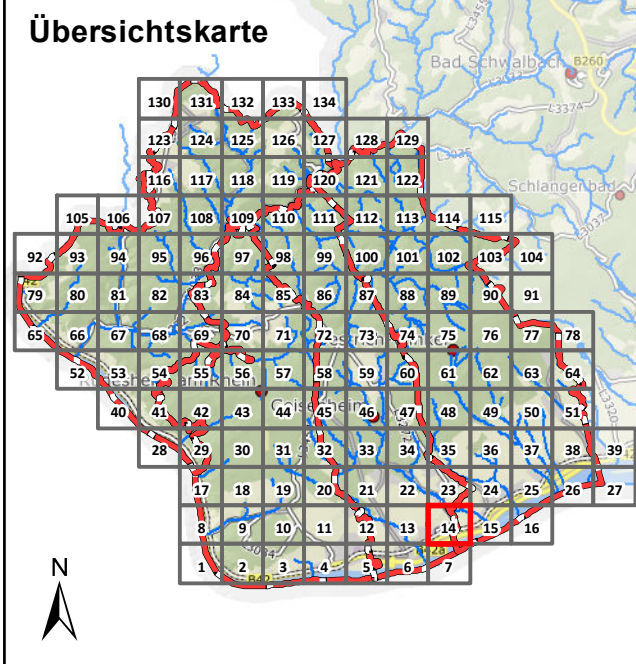
Projekt:
**Starkregengefahrenkarten
 für die Mitgliedskommunen des
 Abwasserverbands Mittlerer Rheingau**

Plandarstellung:
**Vereinfachte Risikobewertung
 nach DWA - M 119
 RADOLAN**

Maßstab: 1 : 5.000	Datum: Mai 2023	Blattschnitt: 13
-----------------------	--------------------	---------------------



© Hessisches Landesamt für Naturschutz, Umwelt und Geologie



Legende

Überflutungsflächen / -tiefen (Starkregen)	Betroffenheit Gebäude (Wasserstand nahe Außenkante)
0,03 - 0,05 m	gering (< 10 cm)
0,05 - 0,10 m	mäßig (10 - 30 cm)
0,10 - 0,25 m	hoch (30 - 50 cm)
0,25 - 0,50 m	sehr hoch (> 50 cm)
> 0,50 m	
Gesetzliches Überschwemmungsgebiet HQ100 (festgesetzt)	
Gesetzliches Überschwemmungsgebiet HQ100 (ungeprüft)	

Grenzen

- Gemeindegrenzen
- Einzugsgebiete Mittlerer Rheingau
- Fließgewässer


0 100 250 Meter

Datengrundlage: Hessische Verwaltung für Bodenmanagement und Geoinformation
 Gefördert durch das Hessische Ministerium für Umwelt, Klimaschutz, Landwirtschaft und Verbraucherschutz (HMUKLV) aus dem Landesprogramm zur „Förderung von kommunalen Klimaschutz- und Klimaanpassungsprojekten sowie von kommunalen Informationsinitiativen“

Auftraggeber:
Abwasserverband Mittlerer Rheingau
 Am Rüdeshimer Hafen
 65385 Rüdeshim



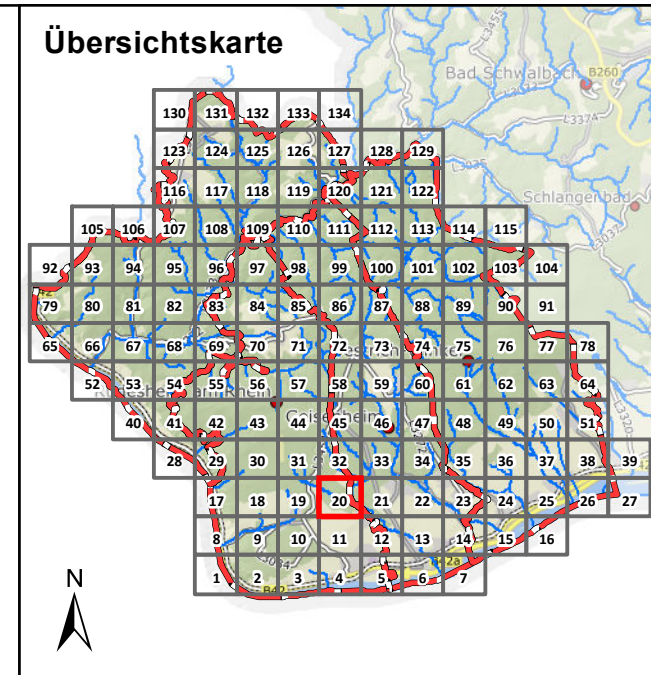
Bearbeiter:
 Ruiz Rodriguez + Zeisler + Blank, GbR
 Ingenieurgemeinschaft für
 Wasserbau und Wasserwirtschaft
 Mühlhohle 2, 65205 Wiesbaden-Erbenheim



Projekt:
**Starkregengefahrenkarten
 für die Mitgliedskommunen des
 Abwasserverbands Mittlerer Rheingau**

Plandarstellung:
**Vereinfachte Risikobewertung
 nach DWA - M 119
 RADOLAN**

Maßstab: 1 : 5.000	Datum: Mai 2023	Blattschnitt: 14
-----------------------	--------------------	---------------------



Legende

Überflutungsflächen / -tiefen (Starkregen)	Betroffenheit Gebäude (Wasserstand nahe Außenkante)
0,03 - 0,05 m	gering (< 10 cm)
0,05 - 0,10 m	mäßig (10 - 30 cm)
0,10 - 0,25 m	hoch (30 - 50 cm)
0,25 - 0,50 m	sehr hoch (> 50 cm)
> 0,50 m	
Gesetzliches Überschwemmungsgebiet HQ100 (festgesetzt)	
Gesetzliches Überschwemmungsgebiet HQ100 (ungeprüft)	

Grenzen

- Gemeindegrenzen
- Einzugsgebiete Mittlerer Rheingau
- Fließgewässer


0 100 250 Meter

Datengrundlage: Hessische Verwaltung für Bodenmanagement und Geoinformation
 Gefördert durch das Hessische Ministerium für Umwelt, Klimaschutz, Landwirtschaft und Verbraucherschutz (HMUKLV) aus dem Landesprogramm zur „Förderung von kommunalen Klimaschutz- und Klimaanpassungsprojekten sowie von kommunalen Informationsinitiativen“

Auftraggeber:
Abwasserverband Mittlerer Rheingau
 Am Rüdeshimer Hafen
 65385 Rüdeshim



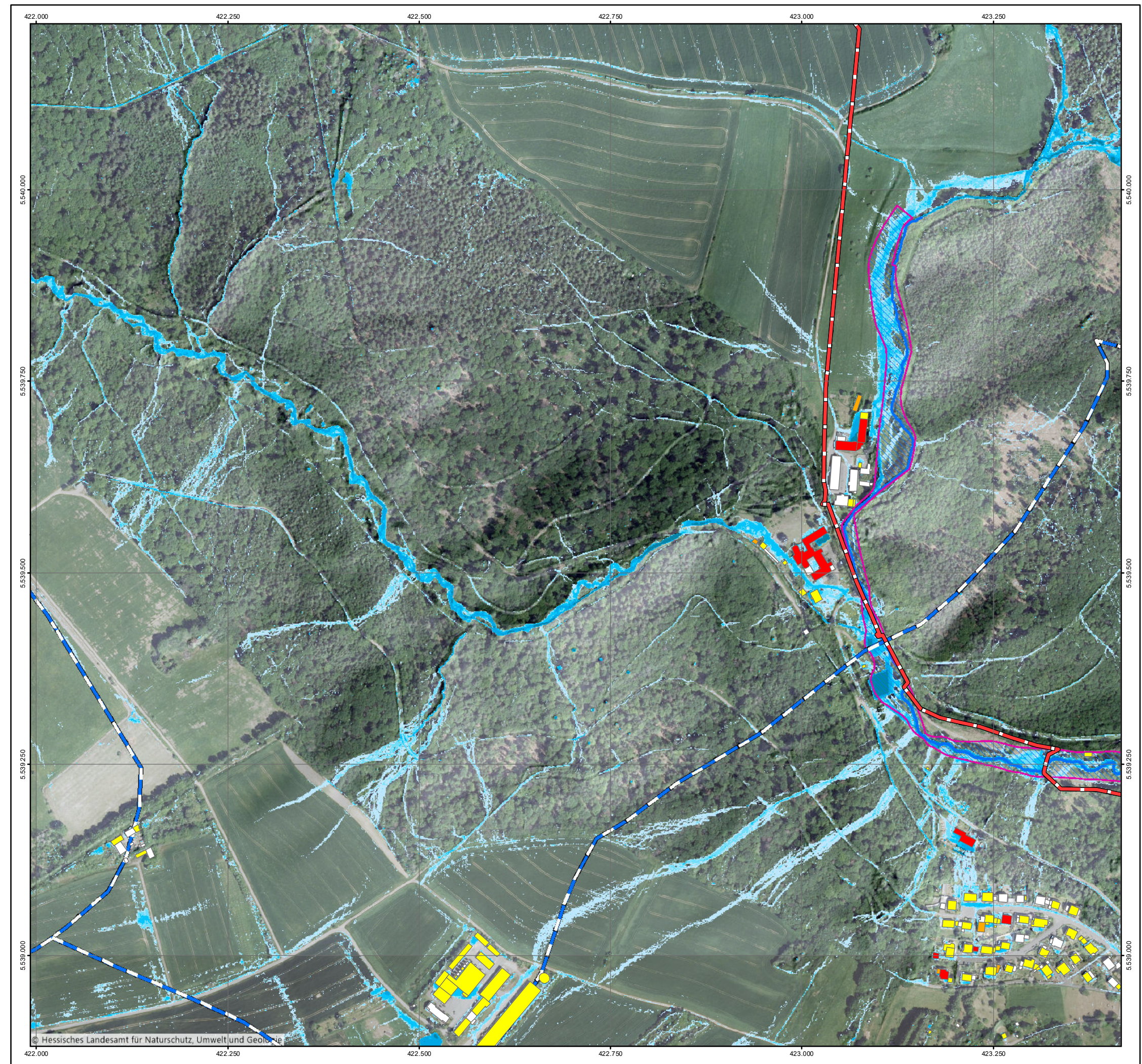
Bearbeiter:
 Ruiz Rodriguez + Zeisler + Blank, GbR
 Ingenieurgemeinschaft für
 Wasserbau und Wasserwirtschaft
 Mühlhohle 2, 65205 Wiesbaden-Erbenheim

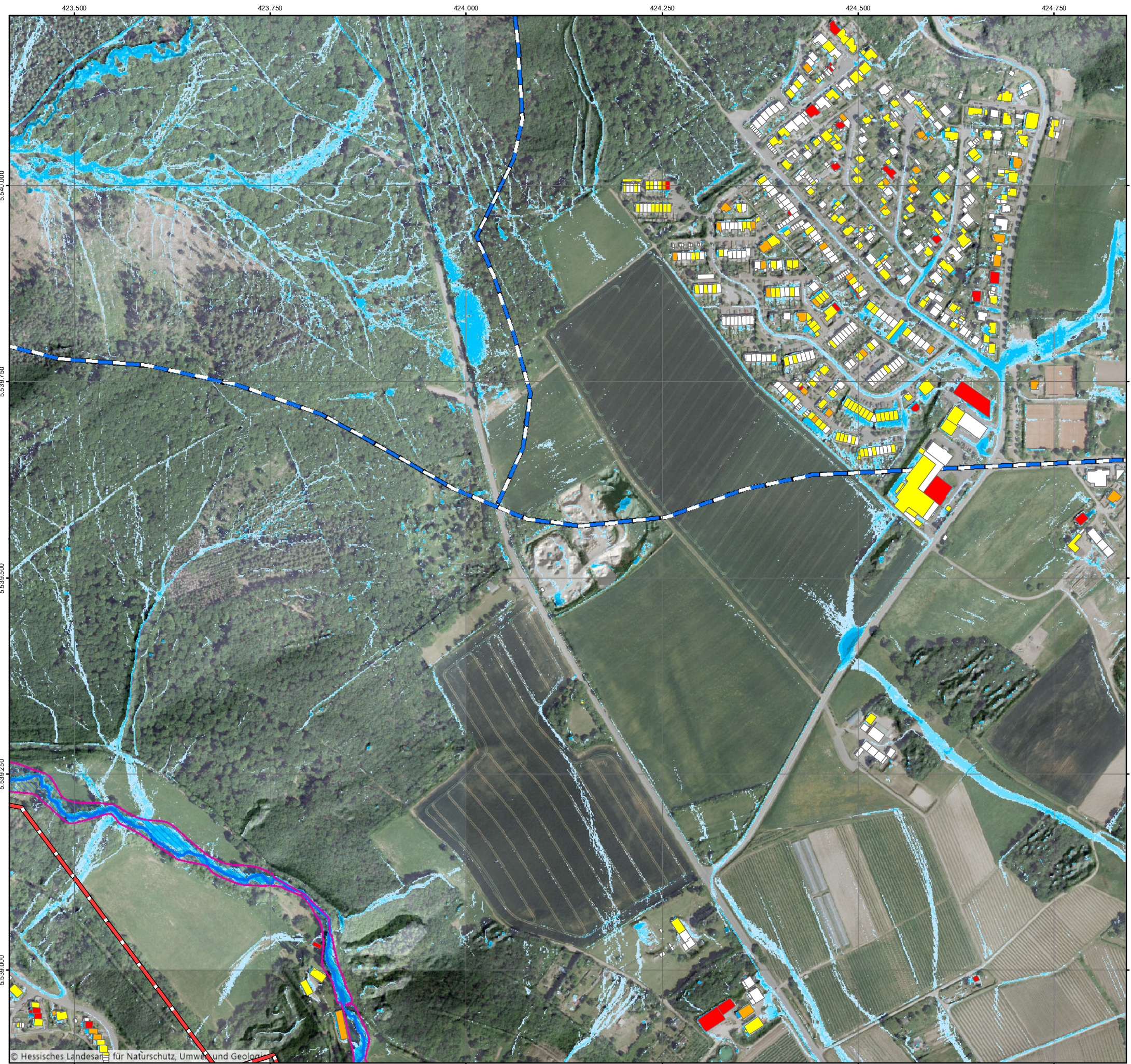


Projekt:
**Starkregengefahrenkarten
 für die Mitgliedskommunen des
 Abwasserverbands Mittlerer Rheingau**

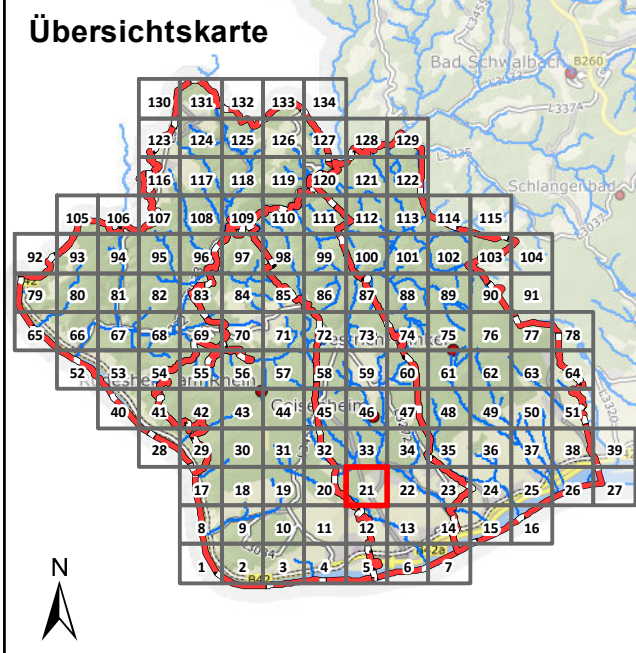
Plandarstellung:
**Vereinfachte Risikobewertung
 nach DWA - M 119
 RADOLAN**

Maßstab: 1 : 5.000	Datum: Mai 2023	Blattschnitt: 20
-----------------------	--------------------	---------------------





© Hessisches Landesamt für Naturschutz, Umwelt und Geologie



Legende

Überflutungsflächen / -tiefen (Starkregen)	Betroffenheit Gebäude (Wasserstand nahe Außenkante)
0,03 - 0,05 m	gering (< 10 cm)
0,05 - 0,10 m	mäßig (10 - 30 cm)
0,10 - 0,25 m	hoch (30 - 50 cm)
0,25 - 0,50 m	sehr hoch (> 50 cm)
> 0,50 m	
Gesetzliches Überschwemmungsgebiet HQ100 (festgesetzt)	
Gesetzliches Überschwemmungsgebiet HQ100 (ungeprüft)	
Grenzen	
Gemeindegrenzen	
Einzugsgebiete Mittlerer Rheingau	
Fließgewässer	


0 100 250 Meter

Datengrundlage: Hessische Verwaltung für Bodenmanagement und Geoinformation
 Gefördert durch das Hessische Ministerium für Umwelt, Klimaschutz, Landwirtschaft und Verbraucherschutz (HMUKLV) aus dem Landesprogramm zur „Förderung von kommunalen Klimaschutz- und Klimaanpassungsprojekten sowie von kommunalen Informationsinitiativen“

Auftraggeber:
Abwasserverband Mittlerer Rheingau
 Am Rüdesheimer Hafen
 65385 Rüdesheim



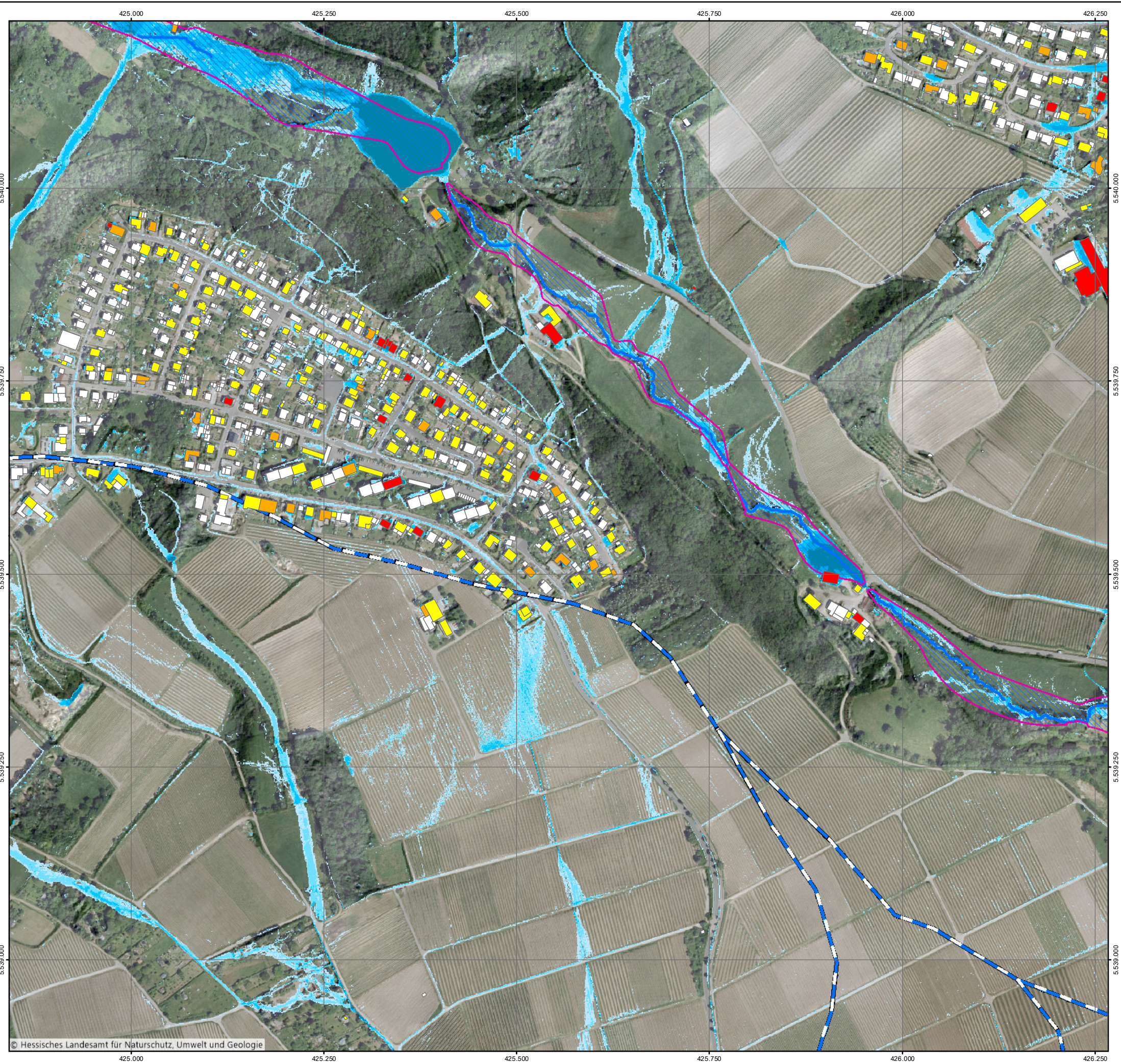
Bearbeiter:
 Ruiz Rodriguez + Zeisler + Blank, GbR
 Ingenieurgesellschaft für
 Wasserbau und Wasserwirtschaft
 Mühlhohle 2, 65205 Wiesbaden-Erbenheim



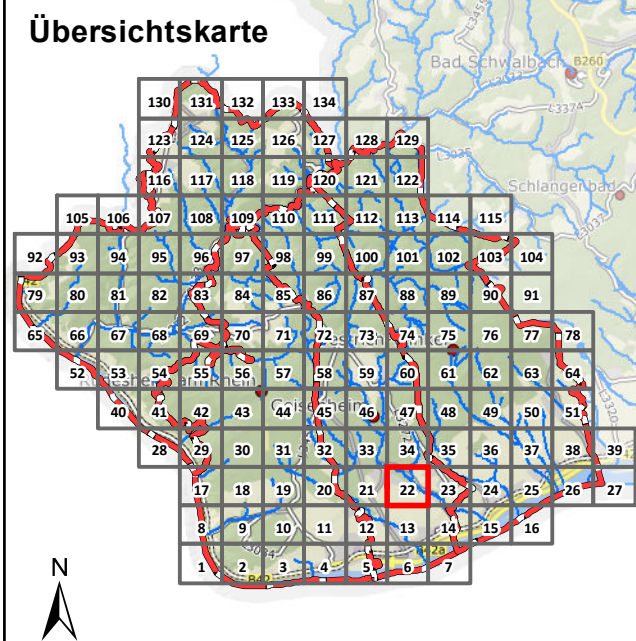
Projekt:
**Starkregengefahrenkarten
 für die Mitgliedskommunen des
 Abwasserverbands Mittlerer Rheingau**

Plandarstellung:
**Vereinfachte Risikobewertung
 nach DWA - M 119
 RADOLAN**

Maßstab: 1 : 5.000	Datum: Mai 2023	Blattschnitt: 21
-----------------------	--------------------	---------------------



© Hessisches Landesamt für Naturschutz, Umwelt und Geologie



Legende

Überflutungsflächen / -tiefen (Starkregen)	Betroffenheit Gebäude (Wasserstand nahe Außenkante)
0,03 - 0,05 m	gering (< 10 cm)
0,05 - 0,10 m	mäßig (10 - 30 cm)
0,10 - 0,25 m	hoch (30 - 50 cm)
0,25 - 0,50 m	sehr hoch (> 50 cm)
> 0,50 m	
Gesetzliches Überschwemmungsgebiet HQ100 (festgesetzt)	
Gesetzliches Überschwemmungsgebiet HQ100 (ungeprüft)	

Grenzen

- Gemeindegrenzen
- Einzugsgebiete Mittlerer Rheingau
- Fließgewässer


0 100 250 Meter

Datengrundlage: Hessische Verwaltung für Bodenmanagement und Geoinformation
 Gefördert durch das Hessische Ministerium für Umwelt, Klimaschutz, Landwirtschaft und Verbraucherschutz (HMUKLV) aus dem Landesprogramm zur „Förderung von kommunalen Klimaschutz- und Klimaanpassungsprojekten sowie von kommunalen Informationsinitiativen“

Auftraggeber:
Abwasserverband Mittlerer Rheingau
 Am Rüdeshimer Hafen
 65385 Rüdeshim



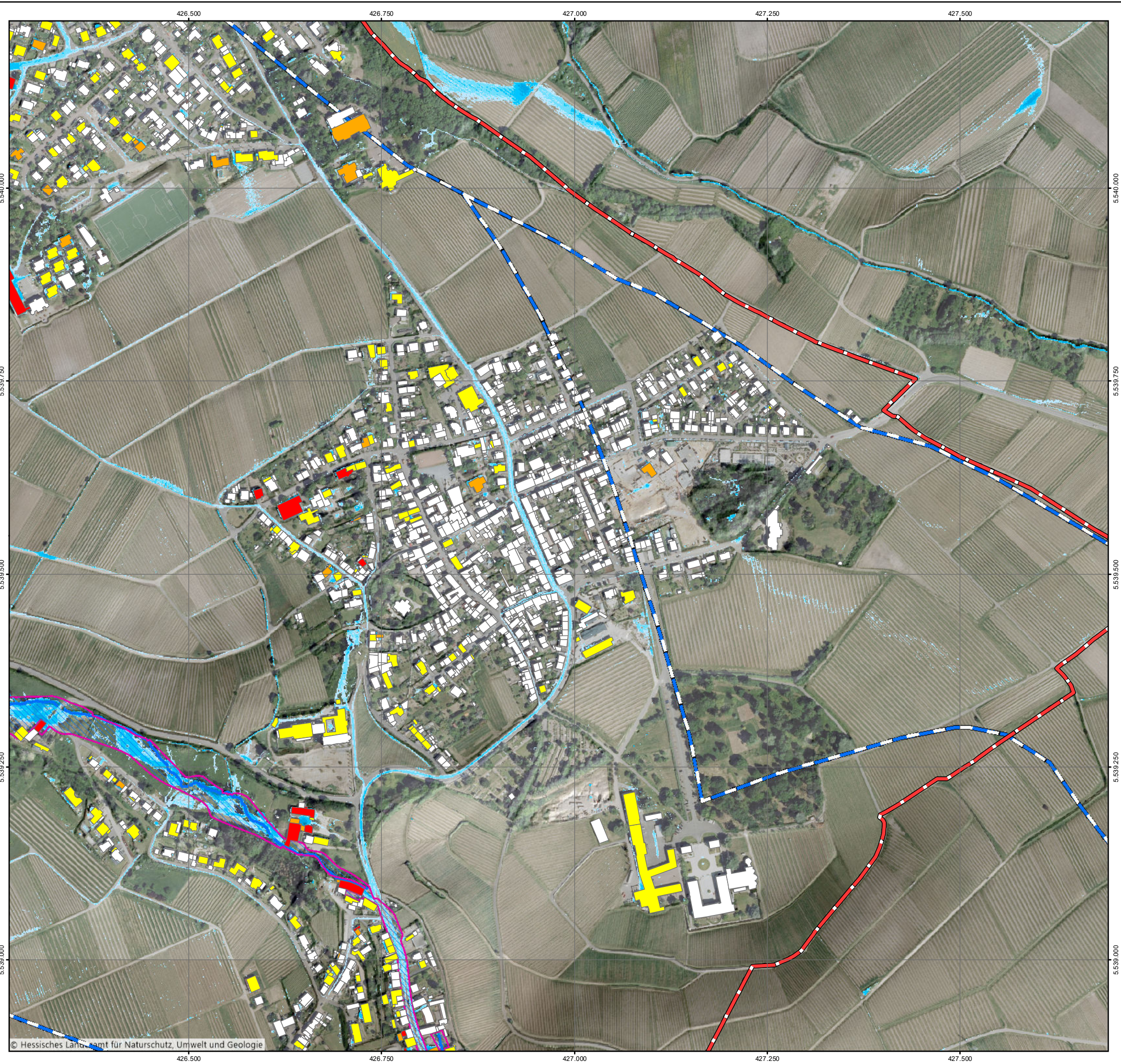
Bearbeiter:
 Ruiz Rodriguez + Zeisler + Blank, GbR
 Ingenieurgesellschaft für
 Wasserbau und Wasserwirtschaft
 Mühlehöhle 2, 65205 Wiesbaden-Erbenheim



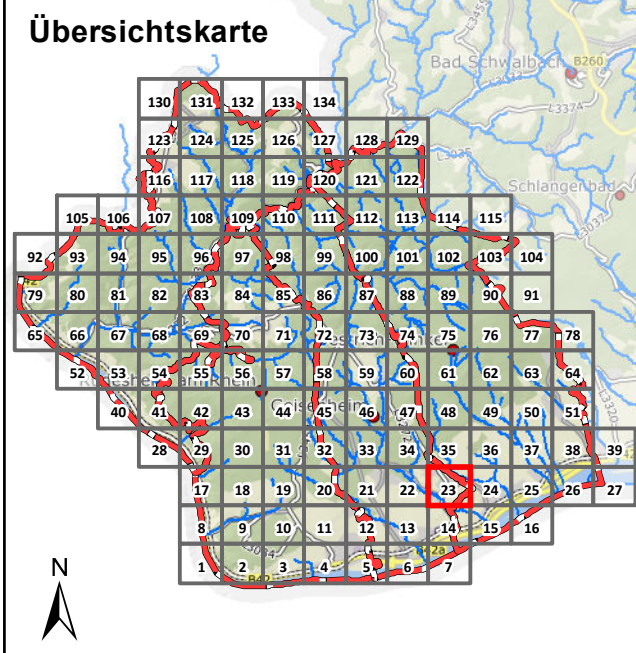
Projekt:
**Starkregengefahrenkarten
 für die Mitgliedskommunen des
 Abwasserverbands Mittlerer Rheingau**

Plandarstellung:
**Vereinfachte Risikobewertung
 nach DWA - M 119
 RADOLAN**

Maßstab: 1 : 5.000	Datum: Mai 2023	Blattschnitt: 22
-----------------------	--------------------	---------------------



© Hessisches Landesamt für Naturschutz, Umwelt und Geologie



Legende

Überflutungsflächen / -tiefen (Starkregen)		Betroffenheit Gebäude (Wasserstand nahe Außenkante)	
	0,03 - 0,05 m		gering (< 10 cm)
	0,05 - 0,10 m		mäßig (10 - 30 cm)
	0,10 - 0,25 m		hoch (30 - 50 cm)
	0,25 - 0,50 m		sehr hoch (> 50 cm)
	> 0,50 m		
	Gesetzliches Überschwemmungsgebiet HQ100 (festgesetzt)		
	Gesetzliches Überschwemmungsgebiet HQ100 (ungeprüft)		

Grenzen

	Gemeindegrenzen
	Einzugsgebiete Mittlerer Rheingau
	Fließgewässer


0 100 250 Meter

Datengrundlage: Hessische Verwaltung für Bodenmanagement und Geoinformation
 Gefördert durch das Hessische Ministerium für Umwelt, Klimaschutz, Landwirtschaft und Verbraucherschutz (HMUKLV) aus dem Landesprogramm zur „Förderung von kommunalen Klimaschutz- und Klimaanpassungsprojekten sowie von kommunalen Informationsinitiativen“

Auftraggeber:
Abwasserverband Mittlerer Rheingau
 Am Rüdesheimer Hafen
 65385 Rüdesheim



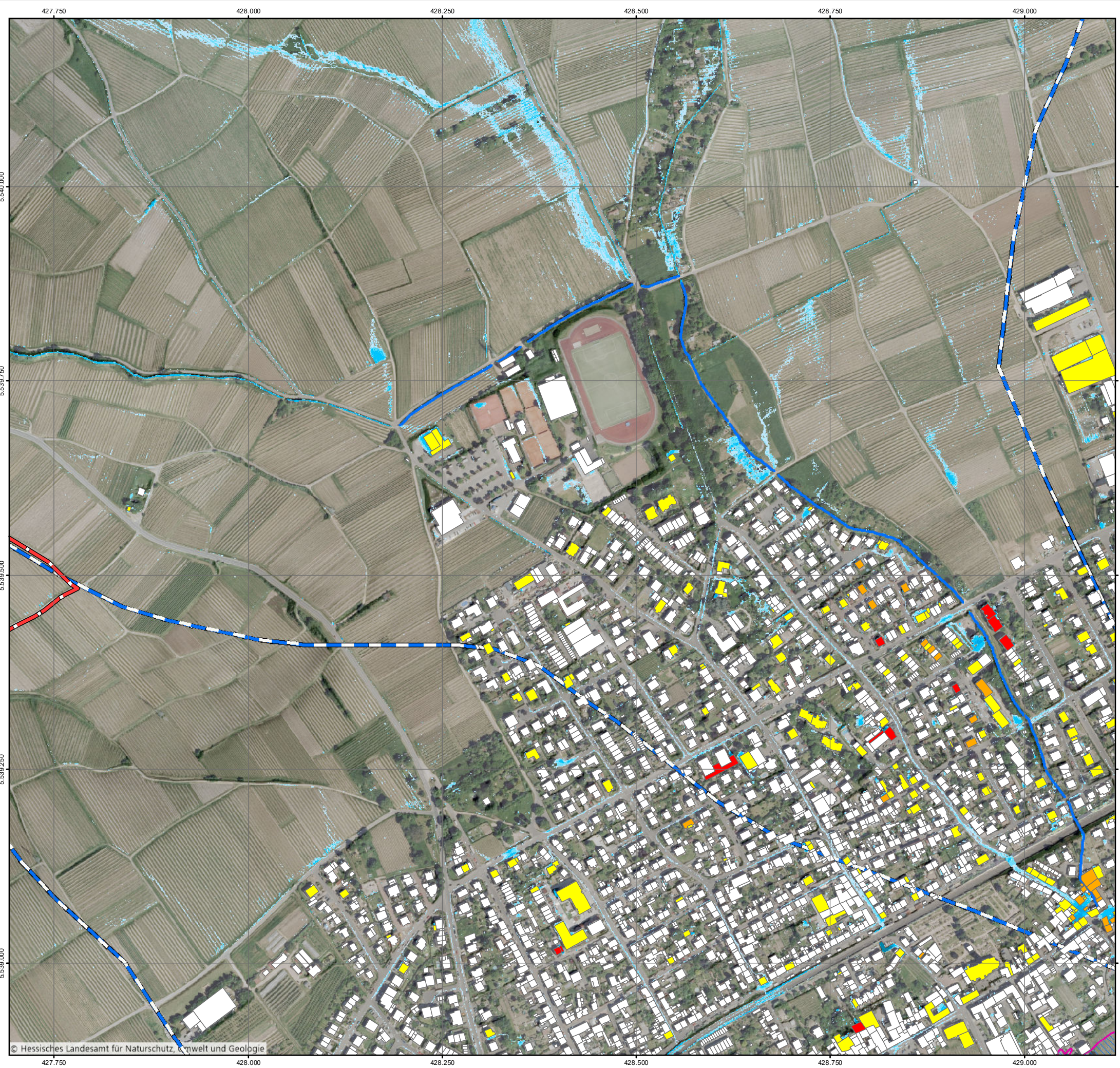
Bearbeiter:
 Ruiz Rodriguez + Zeisler + Blank, GbR
 Ingenieurgemeinschaft für
 Wasserbau und Wasserwirtschaft
 Mühlhohle 2, 65205 Wiesbaden-Erbenheim



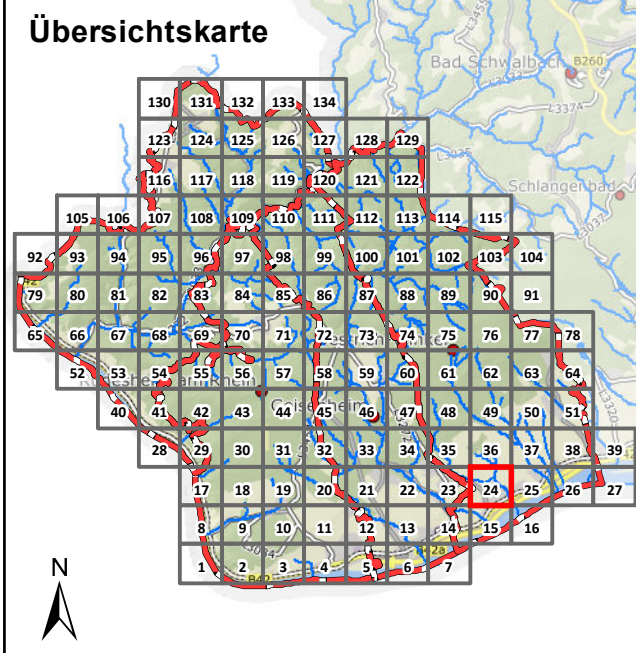
Projekt:
**Starkregengefahrenkarten
 für die Mitgliedskommunen des
 Abwasserverbands Mittlerer Rheingau**

Plandarstellung:
**Vereinfachte Risikobewertung
 nach DWA - M 119
 RADOLAN**

Maßstab: 1 : 5.000	Datum: Mai 2023	Blattschnitt: 23
-----------------------	--------------------	---------------------



© Hessisches Landesamt für Naturschutz, Umwelt und Geologie



Legende

Überflutungsflächen / -tiefen (Starkregen)	Betroffenheit Gebäude (Wasserstand nahe Außenkante)
0,03 - 0,05 m	gering (< 10 cm)
0,05 - 0,10 m	mäßig (10 - 30 cm)
0,10 - 0,25 m	hoch (30 - 50 cm)
0,25 - 0,50 m	sehr hoch (> 50 cm)
> 0,50 m	
Gesetzliches Überschwemmungsgebiet HQ100 (festgesetzt)	
Gesetzliches Überschwemmungsgebiet HQ100 (ungeprüft)	

Grenzen

- Gemeindegrenzen
- Einzugsgebiete Mittlerer Rheingau
- Fließgewässer


0 100 250 Meter

Datengrundlage: Hessische Verwaltung für Bodenmanagement und Geoinformation
 Gefördert durch das Hessische Ministerium für Umwelt, Klimaschutz, Landwirtschaft und Verbraucherschutz (HMUKLV) aus dem Landesprogramm zur „Förderung von kommunalen Klimaschutz- und Klimaanpassungsprojekten sowie von kommunalen Informationsinitiativen“

Auftraggeber:
Abwasserverband Mittlerer Rheingau
 Am Rüdeshimer Hafen
 65385 Rüdeshim



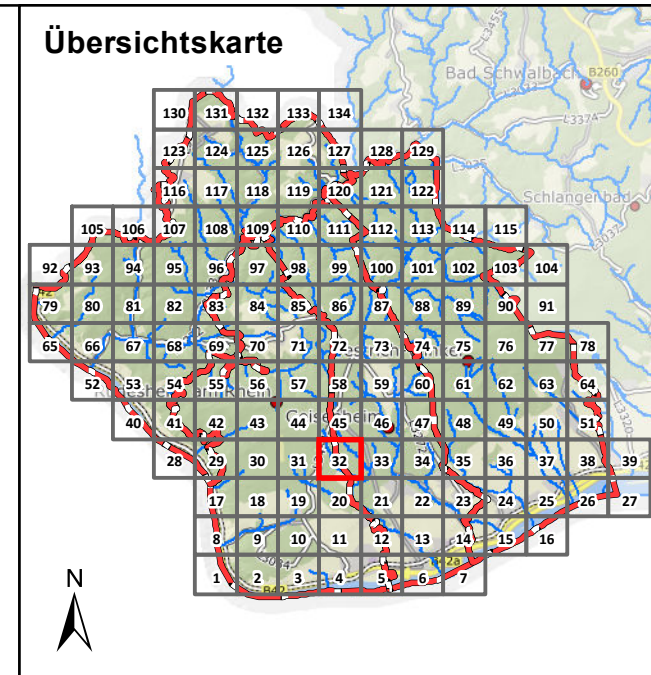
Bearbeiter:
 Ruiz Rodriguez + Zeisler + Blank, GbR
 Ingenieurgesellschaft für
 Wasserbau und Wasserwirtschaft
 Mühlhohle 2, 65205 Wiesbaden-Erbenheim



Projekt:
**Starkregengefahrenkarten
 für die Mitgliedskommunen des
 Abwasserverbands Mittlerer Rheingau**

Plandarstellung:
**Vereinfachte Risikobewertung
 nach DWA - M 119
 RADOLAN**

Maßstab: 1 : 5.000	Datum: Mai 2023	Blattschnitt: 24
-----------------------	--------------------	---------------------



Legende

Überflutungsflächen / -tiefen (Starkregen)	Betroffenheit Gebäude (Wasserstand nahe Außenkante)
0,03 - 0,05 m	gering (< 10 cm)
0,05 - 0,10 m	mäßig (10 - 30 cm)
0,10 - 0,25 m	hoch (30 - 50 cm)
0,25 - 0,50 m	sehr hoch (> 50 cm)
> 0,50 m	
Gesetzliches Überschwemmungsgebiet HQ100 (festgesetzt)	
Gesetzliches Überschwemmungsgebiet HQ100 (ungeprüft)	

Grenzen

- Gemeindegrenzen
- Einzugsgebiete Mittlerer Rheingau
- Fließgewässer


0 100 250 Meter

Datengrundlage: Hessische Verwaltung für Bodenmanagement und Geoinformation
 Gefördert durch das Hessische Ministerium für Umwelt, Klimaschutz, Landwirtschaft und Verbraucherschutz (HMUKLV) aus dem Landesprogramm zur „Förderung von kommunalen Klimaschutz- und Klimaanpassungsprojekten sowie von kommunalen Informationsinitiativen“

Auftraggeber:
Abwasserverband Mittlerer Rheingau
 Am Rüdeshimer Hafen
 65385 Rüdeshim



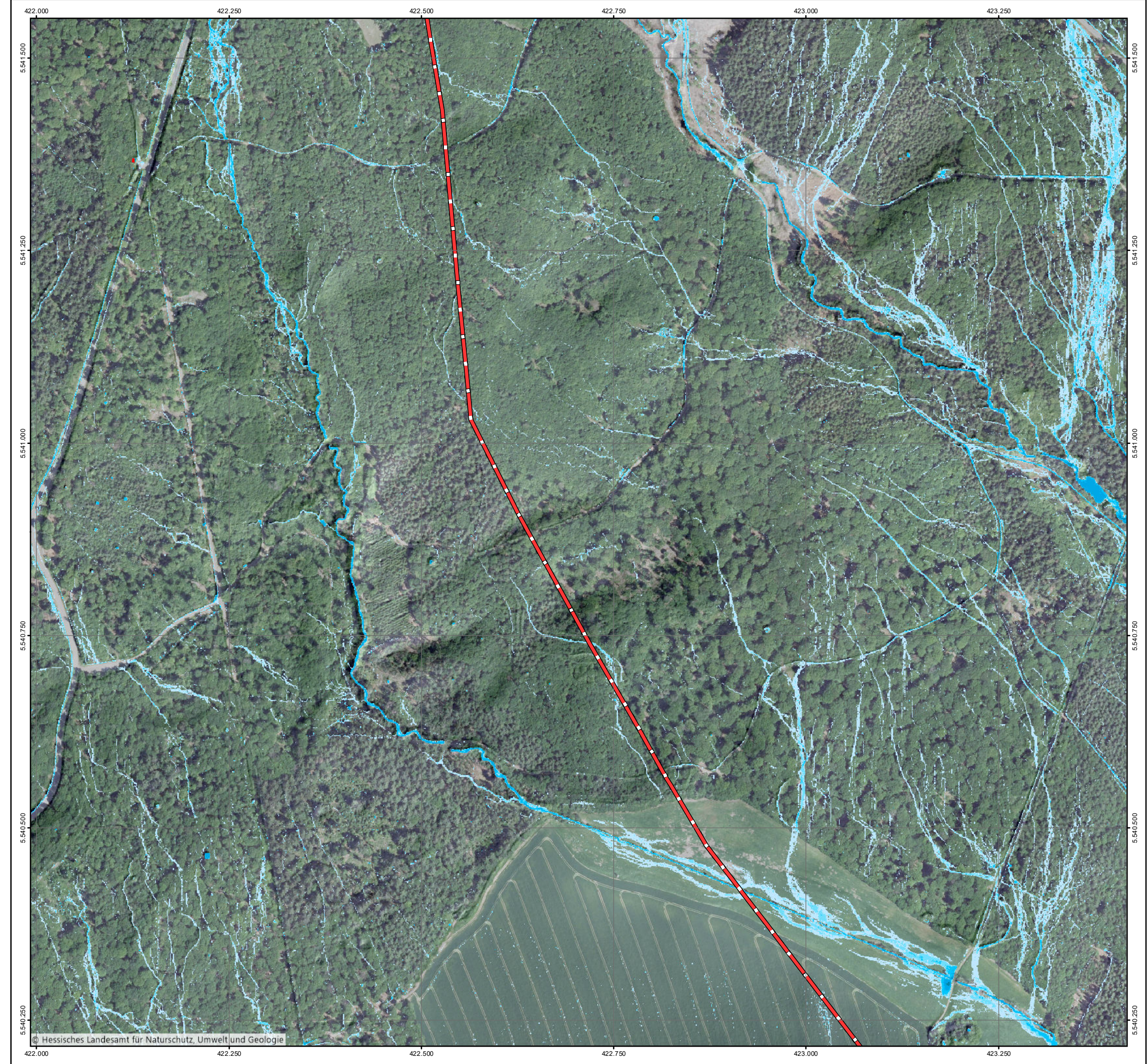
Bearbeiter:
 Ruiz Rodriguez + Zeisler + Blank, GbR
 Ingenieurgemeinschaft für
 Wasserbau und Wasserwirtschaft
 Mühlhohle 2, 65205 Wiesbaden-Erbenheim

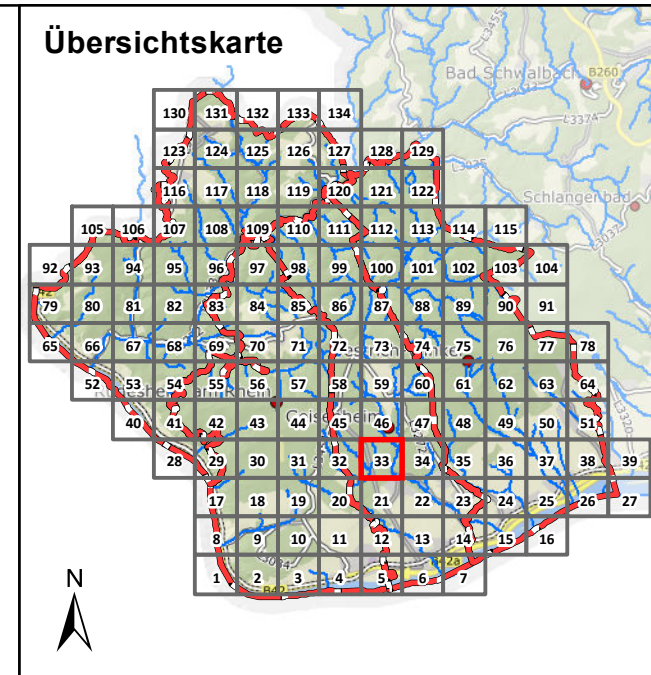


Projekt:
**Starkregengefahrenkarten
 für die Mitgliedskommunen des
 Abwasserverbands Mittlerer Rheingau**

Plandarstellung:
**Vereinfachte Risikobewertung
 nach DWA - M 119
 RADOLAN**

Maßstab: 1 : 5.000	Datum: Mai 2023	Blattschnitt: 32
-----------------------	--------------------	---------------------





Legende

Überflutungsflächen / -tiefen (Starkregen)	Betroffenheit Gebäude (Wasserstand nahe Außenkante)
0,03 - 0,05 m	gering (< 10 cm)
0,05 - 0,10 m	mäßig (10 - 30 cm)
0,10 - 0,25 m	hoch (30 - 50 cm)
0,25 - 0,50 m	sehr hoch (> 50 cm)
> 0,50 m	
Gesetzliches Überschwemmungsgebiet HQ100 (festgesetzt)	
Gesetzliches Überschwemmungsgebiet HQ100 (ungeprüft)	

Grenzen

	Gemeindegrenzen
	Einzugsgebiete Mittlerer Rheingau
	Fließgewässer


0 100 250 Meter

Datengrundlage: Hessische Verwaltung für Bodenmanagement und Geoinformation
 Gefördert durch das Hessische Ministerium für Umwelt, Klimaschutz, Landwirtschaft und Verbraucherschutz (HMUKLV) aus dem Landesprogramm zur „Förderung von kommunalen Klimaschutz- und Klimaanpassungsprojekten sowie von kommunalen Informationsinitiativen“

Auftraggeber:
Abwasserverband Mittlerer Rheingau
 Am Rüdeshimer Hafen
 65385 Rüdeshim



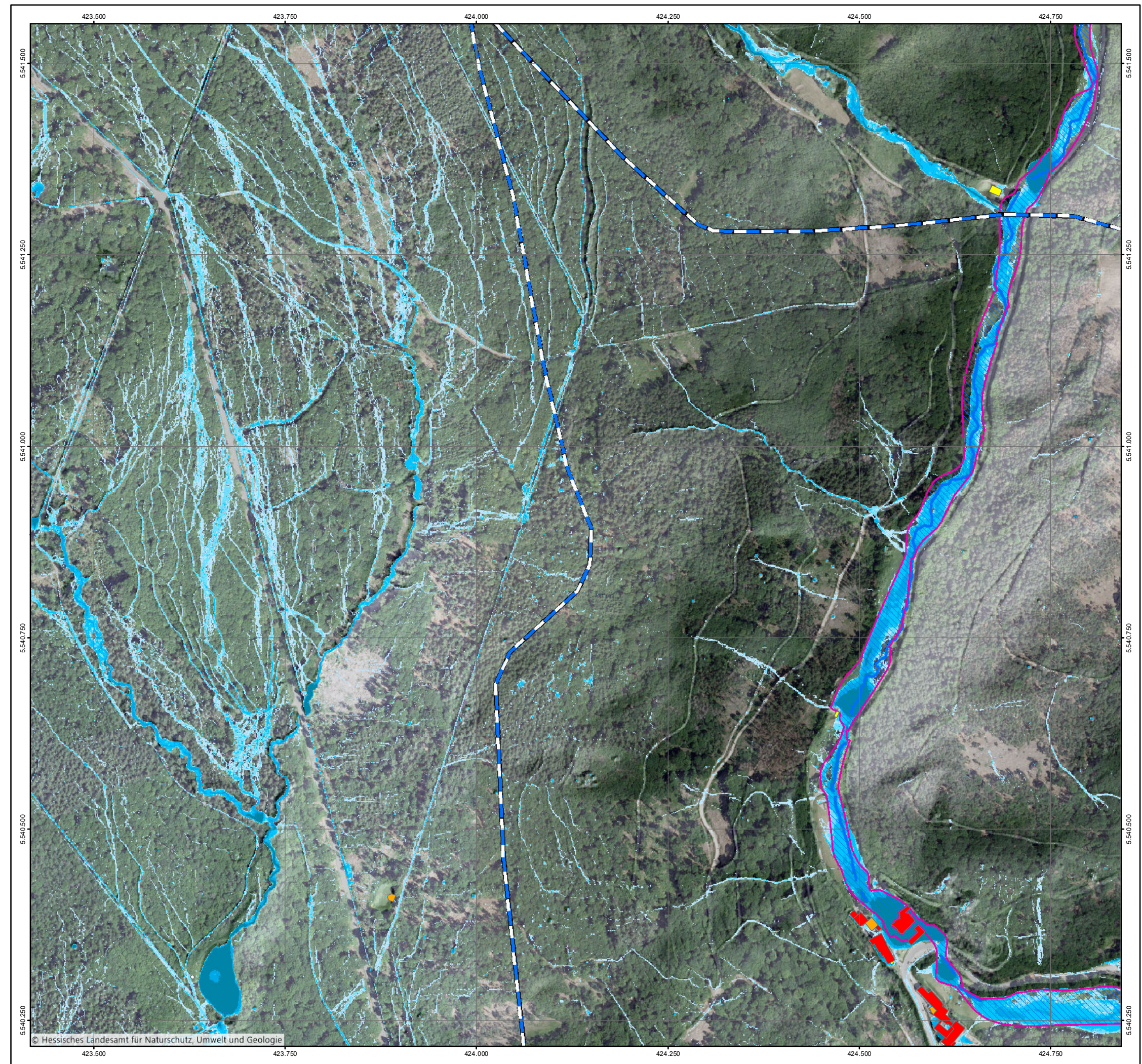
Bearbeiter:
 Ruiz Rodriguez + Zeisler + Blank, GbR
 Ingenieurgemeinschaft für
 Wasserbau und Wasserwirtschaft
 Mühlhohle 2, 65205 Wiesbaden-Erbenheim

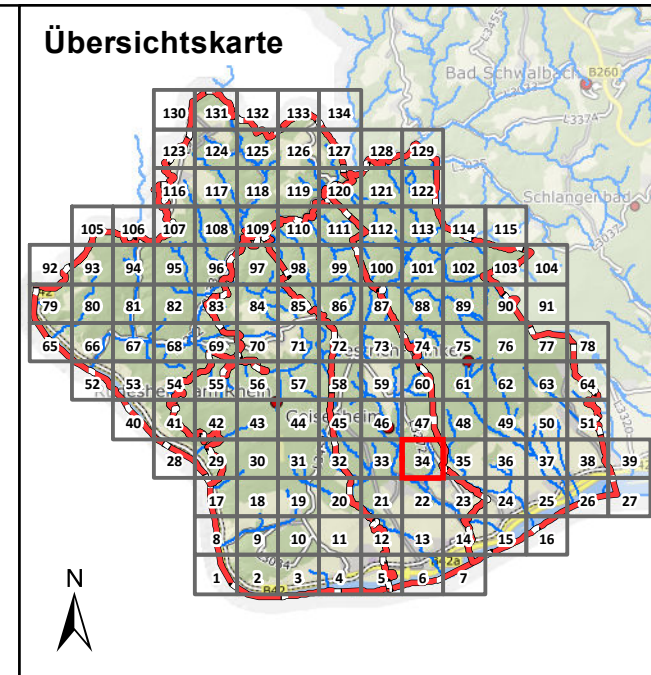


Projekt:
**Starkregengefahrenkarten
 für die Mitgliedskommunen des
 Abwasserverbands Mittlerer Rheingau**

Plandarstellung:
**Vereinfachte Risikobewertung
 nach DWA - M 119
 RADOLAN**

Maßstab: 1 : 5.000	Datum: Mai 2023	Blattschnitt: 33
-----------------------	--------------------	---------------------





Legende

Überflutungsflächen / -tiefen (Starkregen)	Betroffenheit Gebäude (Wasserstand nahe Außenkante)
0,03 - 0,05 m	gering (< 10 cm)
0,05 - 0,10 m	mäßig (10 - 30 cm)
0,10 - 0,25 m	hoch (30 - 50 cm)
0,25 - 0,50 m	sehr hoch (> 50 cm)
> 0,50 m	
Gesetzliches Überschwemmungsgebiet HQ100 (festgesetzt)	
Gesetzliches Überschwemmungsgebiet HQ100 (ungeprüft)	

Grenzen

- Gemeindegrenzen
- Einzugsgebiete Mittlerer Rheingau
- Fließgewässer


0 100 250 Meter

Datengrundlage: Hessische Verwaltung für Bodenmanagement und Geoinformation
 Gefördert durch das Hessische Ministerium für Umwelt, Klimaschutz, Landwirtschaft und Verbraucherschutz (HMUKLV) aus dem Landesprogramm zur „Förderung von kommunalen Klimaschutz- und Klimaanpassungsprojekten sowie von kommunalen Informationsinitiativen“

Auftraggeber:
Abwasserverband Mittlerer Rheingau
 Am Rüdeshimer Hafen
 65385 Rüdeshim



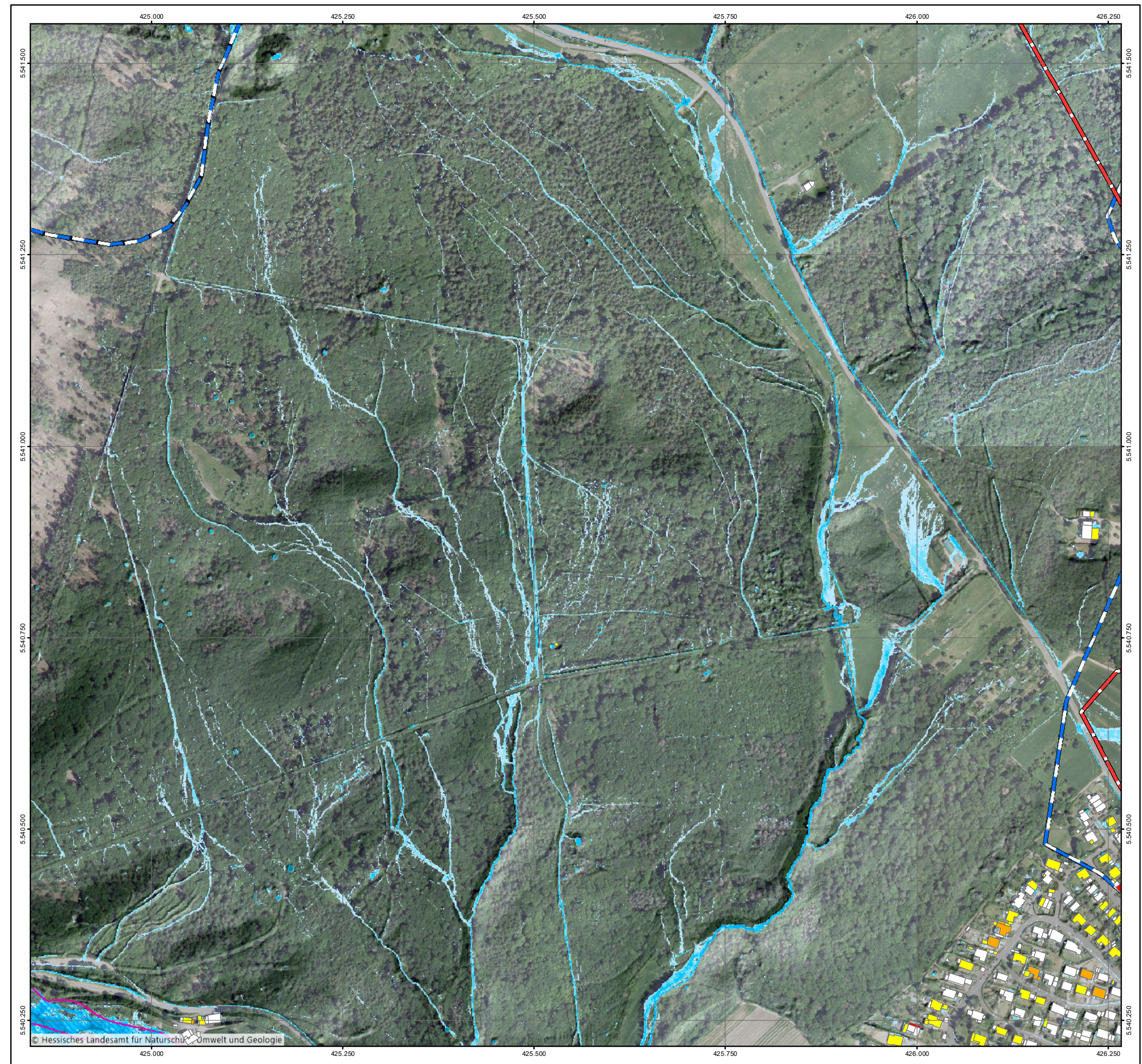
Bearbeiter:
 Ruiz Rodriguez + Zeisler + Blank, GbR
 Ingenieurgemeinschaft für
 Wasserbau und Wasserwirtschaft
 Mühlhohle 2, 65205 Wiesbaden-Erbenheim

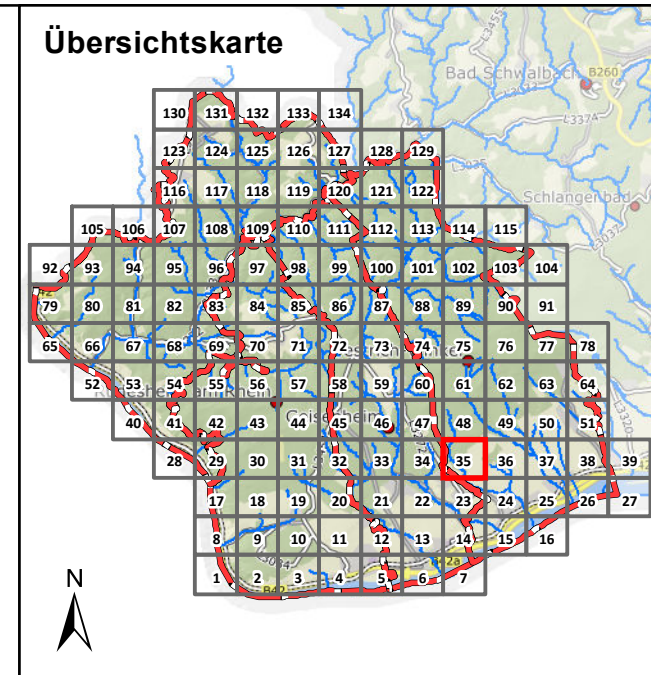


Projekt:
**Starkregengefahrenkarten
 für die Mitgliedskommunen des
 Abwasserverbands Mittlerer Rheingau**

Plandarstellung:
**Vereinfachte Risikobewertung
 nach DWA - M 119
 RADOLAN**

Maßstab: 1 : 5.000	Datum: Mai 2023	Blattschnitt: 34
-----------------------	--------------------	---------------------





Legende

Überflutungsflächen / -tiefen (Starkregen)	Betroffenheit Gebäude (Wasserstand nahe Außenkante)
0,03 - 0,05 m	gering (< 10 cm)
0,05 - 0,10 m	mäßig (10 - 30 cm)
0,10 - 0,25 m	hoch (30 - 50 cm)
0,25 - 0,50 m	sehr hoch (> 50 cm)
> 0,50 m	
Gesetzliches Überschwemmungsgebiet HQ100 (festgesetzt)	
Gesetzliches Überschwemmungsgebiet HQ100 (ungeprüft)	

Grenzen

- Gemeindegrenzen
- Einzugsgebiete Mittlerer Rheingau
- Fließgewässer


0 100 250 Meter

Datengrundlage: Hessische Verwaltung für Bodenmanagement und Geoinformation
 Gefördert durch das Hessische Ministerium für Umwelt, Klimaschutz, Landwirtschaft und Verbraucherschutz (HMUKLV) aus dem Landesprogramm zur „Förderung von kommunalen Klimaschutz- und Klimaanpassungsprojekten sowie von kommunalen Informationsinitiativen“

Auftraggeber:
Abwasserverband Mittlerer Rheingau
 Am Rüdesheimer Hafen
 65385 Rüdesheim



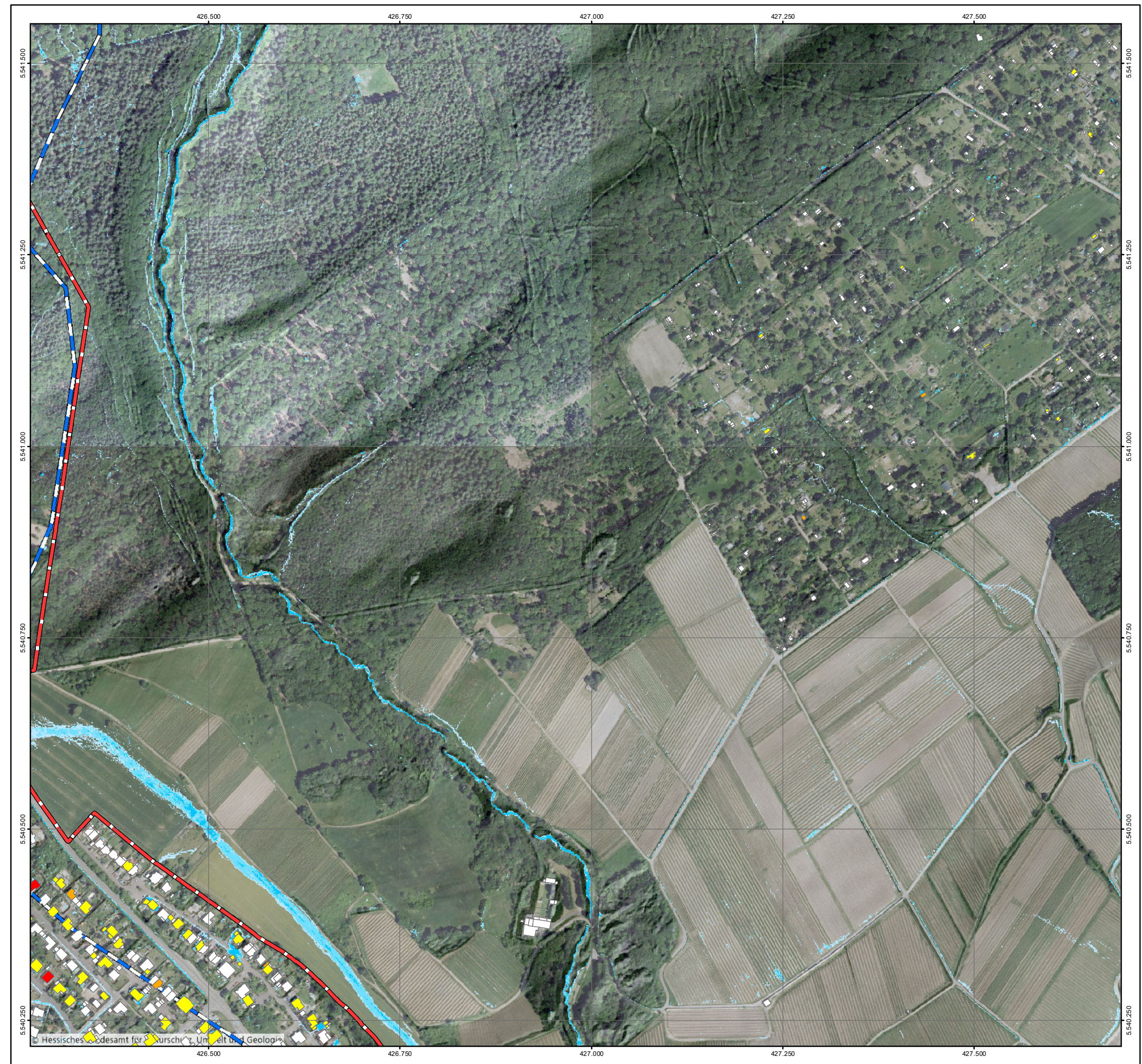
Bearbeiter:
 Ruiz Rodriguez + Zeisler + Blank, GbR
 Ingenieurgemeinschaft für
 Wasserbau und Wasserwirtschaft
 Mühlhohle 2, 65205 Wiesbaden-Erbenheim

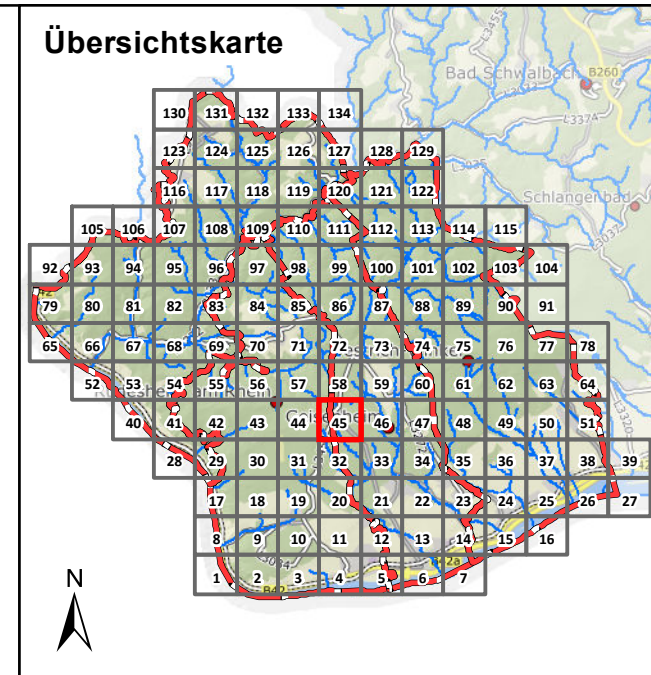


Projekt:
**Starkregengefahrenkarten
 für die Mitgliedskommunen des
 Abwasserverbands Mittlerer Rheingau**

Plandarstellung:
**Vereinfachte Risikobewertung
 nach DWA - M 119
 RADOLAN**

Maßstab: 1 : 5.000	Datum: Mai 2023	Blattschnitt: 35
-----------------------	--------------------	---------------------





Legende

Überflutungsflächen / -tiefen (Starkregen)	Betroffenheit Gebäude (Wasserstand nahe Außenkante)
0,03 - 0,05 m	gering (< 10 cm)
0,05 - 0,10 m	mäßig (10 - 30 cm)
0,10 - 0,25 m	hoch (30 - 50 cm)
0,25 - 0,50 m	sehr hoch (> 50 cm)
> 0,50 m	
Gesetzliches Überschwemmungsgebiet HQ100 (festgesetzt)	
Gesetzliches Überschwemmungsgebiet HQ100 (ungeprüft)	

Grenzen

- Gemeindegrenzen
- Einzugsgebiete Mittlerer Rheingau
- Fließgewässer


0 100 250 Meter

Datengrundlage: Hessische Verwaltung für Bodenmanagement und Geoinformation
 Gefördert durch das Hessische Ministerium für Umwelt, Klimaschutz, Landwirtschaft und Verbraucherschutz (HMUKLV) aus dem Landesprogramm zur „Förderung von kommunalen Klimaschutz- und Klimaanpassungsprojekten sowie von kommunalen Informationsinitiativen“

Auftraggeber:
Abwasserverband Mittlerer Rheingau
 Am Rüdeshimer Hafen
 65385 Rüdeshim



Bearbeiter:
 Ruiz Rodriguez + Zeisler + Blank, GbR
 Ingenieurgemeinschaft für
 Wasserbau und Wasserwirtschaft
 Mühlhohle 2, 65205 Wiesbaden-Erbenheim

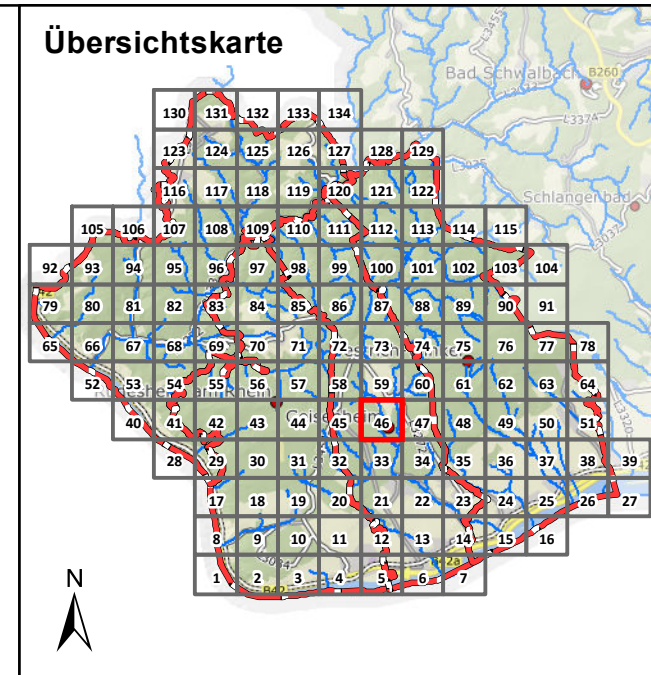


Projekt:
**Starkregengefahrenkarten
 für die Mitgliedskommunen des
 Abwasserverbands Mittlerer Rheingau**

Plandarstellung:
**Vereinfachte Risikobewertung
 nach DWA - M 119
 RADOLAN**

Maßstab: 1 : 5.000	Datum: Mai 2023	Blattschnitt: 45
-----------------------	--------------------	---------------------





Legende

Überflutungsflächen / -tiefen (Starkregen)	Betroffenheit Gebäude (Wasserstand nahe Außenkante)
0,03 - 0,05 m	gering (< 10 cm)
0,05 - 0,10 m	mäßig (10 - 30 cm)
0,10 - 0,25 m	hoch (30 - 50 cm)
0,25 - 0,50 m	sehr hoch (> 50 cm)
> 0,50 m	
Gesetzliches Überschwemmungsgebiet HQ100 (festgesetzt)	
Gesetzliches Überschwemmungsgebiet HQ100 (ungeprüft)	

Grenzen

- Gemeindegrenzen
- Einzugsgebiete Mittlerer Rheingau
- Fließgewässer

0 100 250 Meter

Datengrundlage: Hessische Verwaltung für Bodenmanagement und Geoinformation
 Gefördert durch das Hessische Ministerium für Umwelt, Klimaschutz, Landwirtschaft und Verbraucherschutz (HMUKLV) aus dem Landesprogramm zur „Förderung von kommunalen Klimaschutz- und Klimaanpassungsprojekten sowie von kommunalen Informationsinitiativen“

Auftraggeber:
Abwasserverband Mittlerer Rheingau
 Am Rüdesheimer Hafen
 65385 Rüdesheim



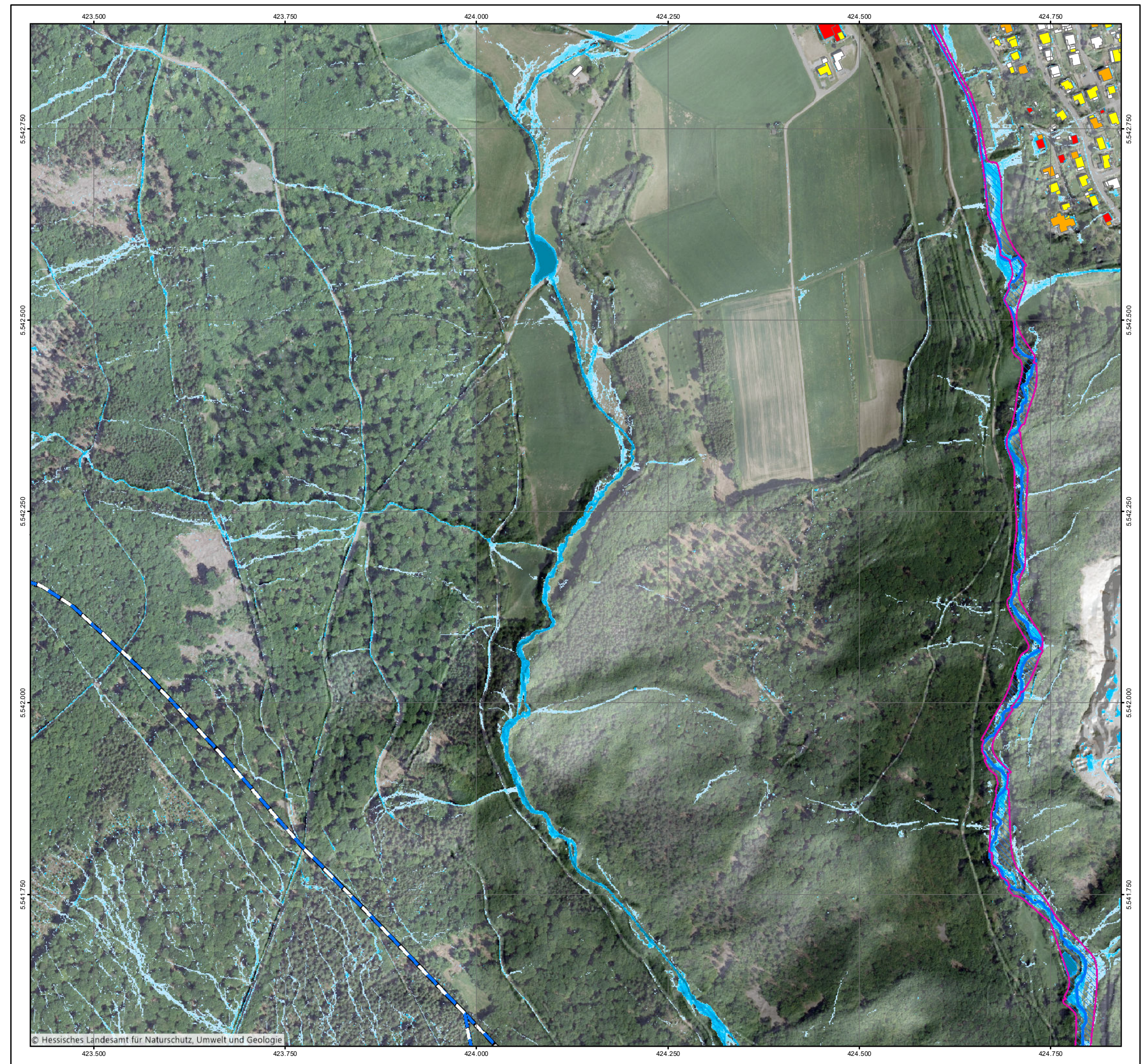
Bearbeiter:
 Ruiz Rodriguez + Zeisler + Blank, GbR
 Ingenieurgemeinschaft für
 Wasserbau und Wasserwirtschaft
 Mühlhohle 2, 65205 Wiesbaden-Erbenheim

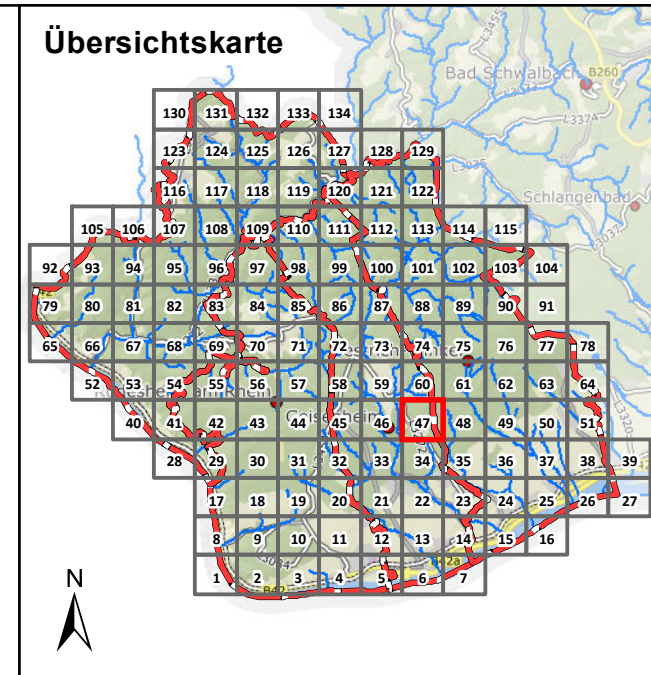


Projekt:
**Starkregengefahrenkarten
 für die Mitgliedskommunen des
 Abwasserverbands Mittlerer Rheingau**

Plandarstellung:
**Vereinfachte Risikobewertung
 nach DWA - M 119
 RADOLAN**

Maßstab: 1 : 5.000	Datum: Mai 2023	Blattschnitt: 46
-----------------------	--------------------	---------------------





Legende

Überflutungsflächen / -tiefen (Starkregen)	Betroffenheit Gebäude (Wasserstand nahe Außenkante)
0,03 - 0,05 m	gering (< 10 cm)
0,05 - 0,10 m	mäßig (10 - 30 cm)
0,10 - 0,25 m	hoch (30 - 50 cm)
0,25 - 0,50 m	sehr hoch (> 50 cm)
> 0,50 m	
Gesetzliches Überschwemmungsgebiet HQ100 (festgesetzt)	
Gesetzliches Überschwemmungsgebiet HQ100 (ungeprüft)	

Grenzen

- Gemeindegrenzen
- Einzugsgebiete Mittlerer Rheingau
- Fließgewässer


Skala: 0 100 250 Meter

Datengrundlage: Hessische Verwaltung für Bodenmanagement und Geoinformation
 Gefördert durch das Hessische Ministerium für Umwelt, Klimaschutz, Landwirtschaft und Verbraucherschutz (HMUKLV) aus dem Landesprogramm zur „Förderung von kommunalen Klimaschutz- und Klimaanpassungsprojekten sowie von kommunalen Informationsinitiativen“

Auftraggeber:
Abwasserverband Mittlerer Rheingau
 Am Rüdesheimer Hafen
 65385 Rüdesheim



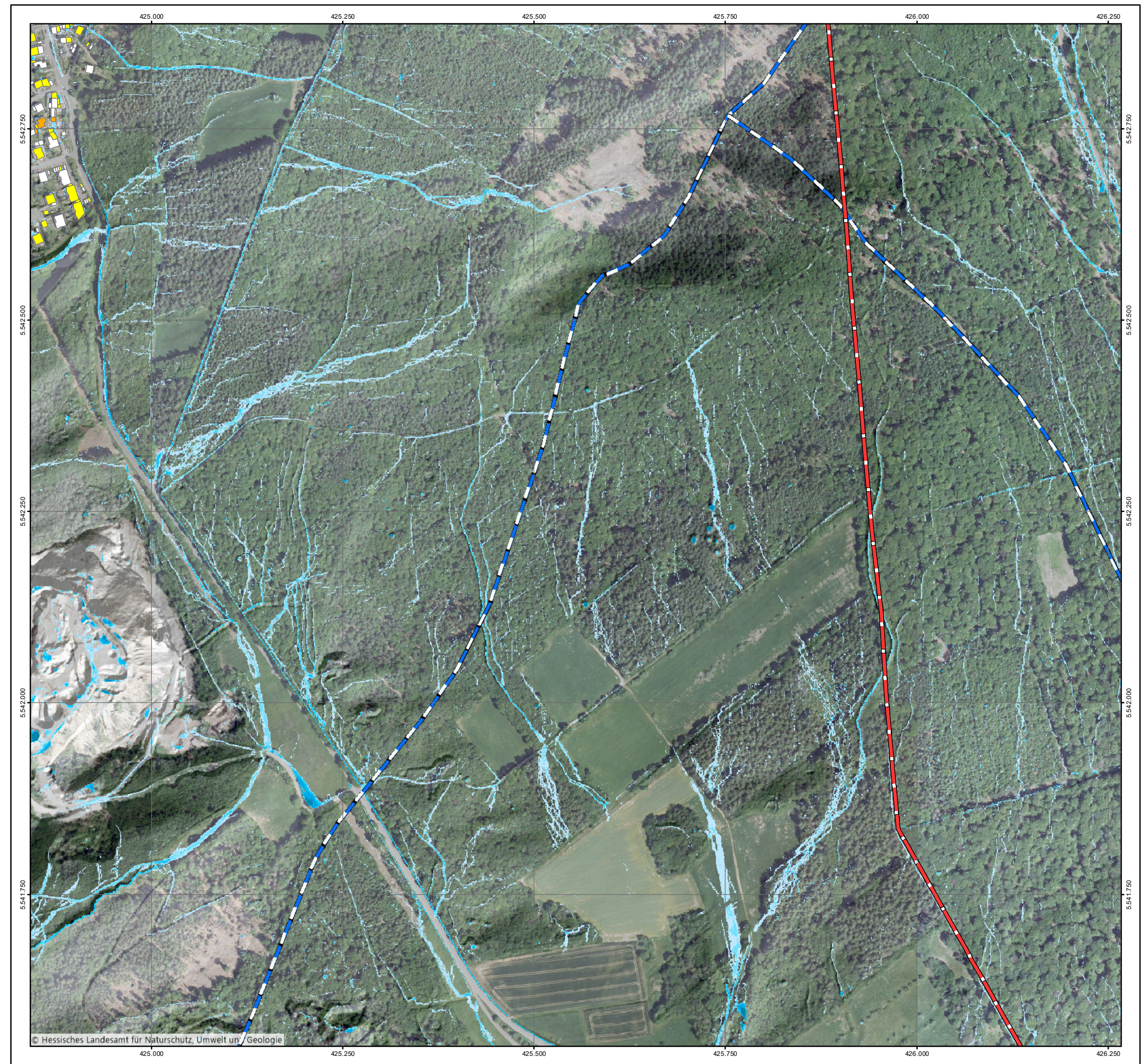
Bearbeiter:
 Ruiz Rodriguez + Zeisler + Blank, GbR
 Ingenieurgemeinschaft für
 Wasserbau und Wasserwirtschaft
 Mühlhohle 2, 65205 Wiesbaden-Erbenheim

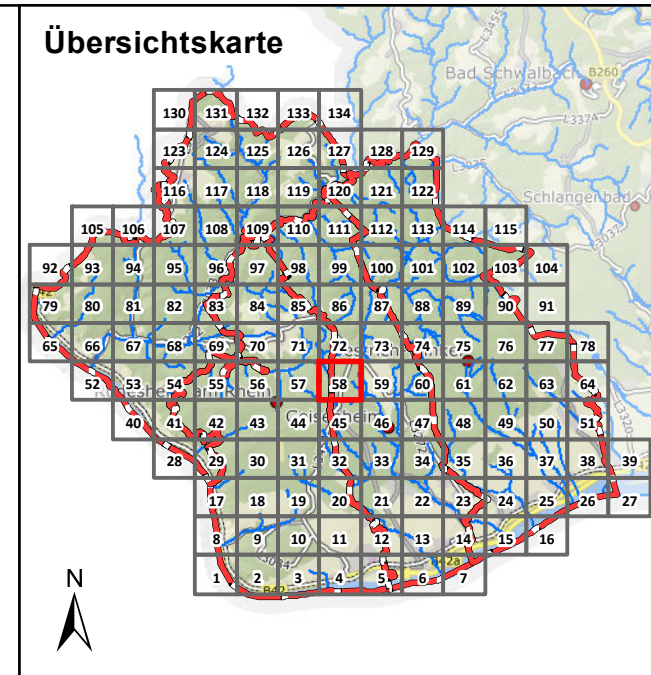


Projekt:
**Starkregengefahrenkarten
 für die Mitgliedskommunen des
 Abwasserverbands Mittlerer Rheingau**

Plandarstellung:
**Vereinfachte Risikobewertung
 nach DWA - M 119
 RADOLAN**

Maßstab: 1 : 5.000	Datum: Mai 2023	Blattschnitt: 47
-----------------------	--------------------	---------------------





Legende

Überflutungsflächen / -tiefen (Starkregen)	Betroffenheit Gebäude (Wasserstand nahe Außenkante)
0,03 - 0,05 m	gering (< 10 cm)
0,05 - 0,10 m	mäßig (10 - 30 cm)
0,10 - 0,25 m	hoch (30 - 50 cm)
0,25 - 0,50 m	sehr hoch (> 50 cm)
> 0,50 m	
Gesetzliches Überschwemmungsgebiet HQ100 (festgesetzt)	
Gesetzliches Überschwemmungsgebiet HQ100 (ungeprüft)	

Grenzen

- Gemeindegrenzen
- Einzugsgebiete Mittlerer Rheingau
- Fließgewässer


0 100 250 Meter

Datengrundlage: Hessische Verwaltung für Bodenmanagement und Geoinformation
 Gefördert durch das Hessische Ministerium für Umwelt, Klimaschutz, Landwirtschaft und Verbraucherschutz (HMUKLV) aus dem Landesprogramm zur „Förderung von kommunalen Klimaschutz- und Klimaanpassungsprojekten sowie von kommunalen Informationsinitiativen“

Auftraggeber:
Abwasserverband Mittlerer Rheingau
 Am Rüdeshimer Hafen
 65385 Rüdeshim



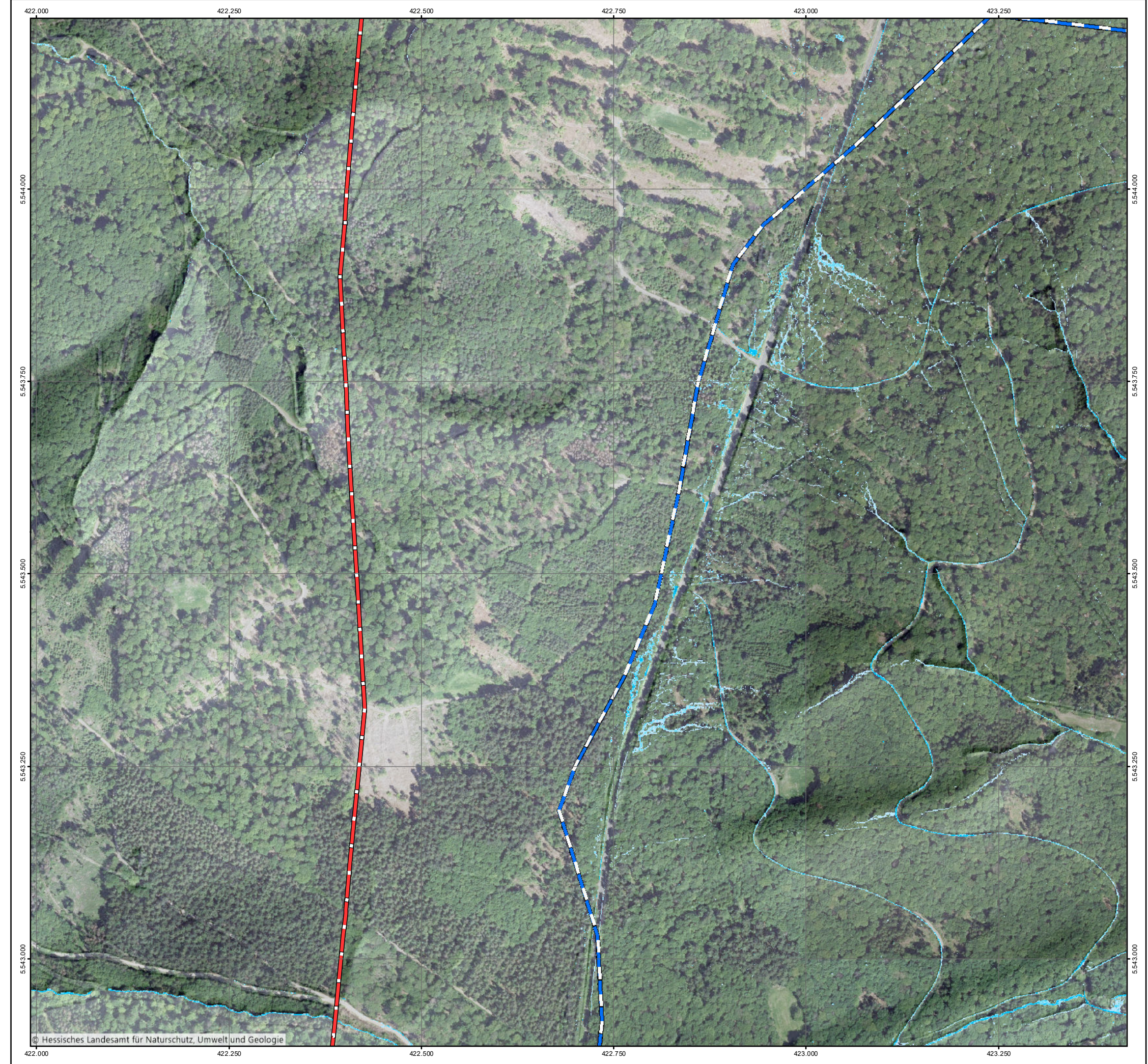
Bearbeiter:
 Ruiz Rodriguez + Zeisler + Blank, GbR
 Ingenieurgemeinschaft für
 Wasserbau und Wasserwirtschaft
 Mühlhohle 2, 65205 Wiesbaden-Erbenheim

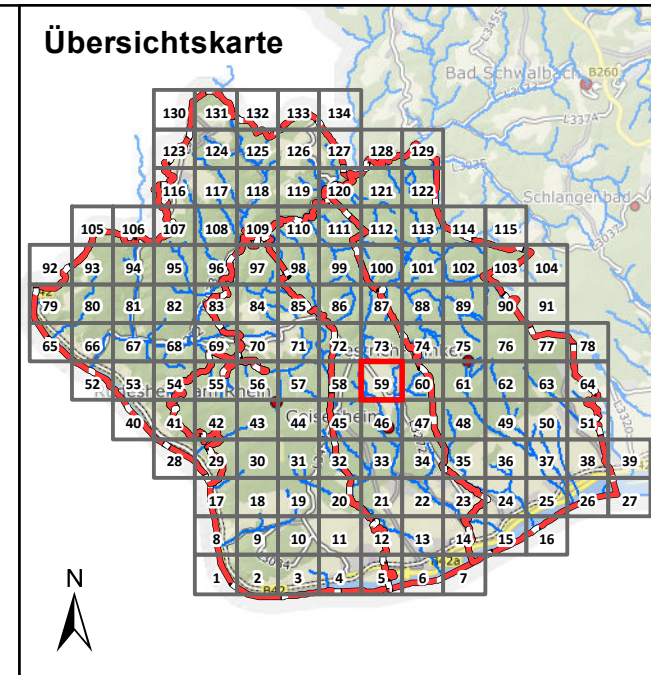


Projekt:
**Starkregengefahrenkarten
 für die Mitgliedskommunen des
 Abwasserverbands Mittlerer Rheingau**

Plandarstellung:
**Vereinfachte Risikobewertung
 nach DWA - M 119
 RADOLAN**

Maßstab: 1 : 5.000	Datum: Mai 2023	Blattschnitt: 58
-----------------------	--------------------	---------------------





Legende

Überflutungsflächen / -tiefen (Starkregen)	Betroffenheit Gebäude (Wasserstand nahe Außenkante)
0,03 - 0,05 m	gering (< 10 cm)
0,05 - 0,10 m	mäßig (10 - 30 cm)
0,10 - 0,25 m	hoch (30 - 50 cm)
0,25 - 0,50 m	sehr hoch (> 50 cm)
> 0,50 m	
Gesetzliches Überschwemmungsgebiet HQ100 (festgesetzt)	
Gesetzliches Überschwemmungsgebiet HQ100 (ungeprüft)	

Grenzen

- Gemeindegrenzen
- Einzugsgebiete Mittlerer Rheingau
- Fließgewässer


0 100 250 Meter

Datengrundlage: Hessische Verwaltung für Bodenmanagement und Geoinformation
 Gefördert durch das Hessische Ministerium für Umwelt, Klimaschutz, Landwirtschaft und Verbraucherschutz (HMUKLV) aus dem Landesprogramm zur „Förderung von kommunalen Klimaschutz- und Klimaanpassungsprojekten sowie von kommunalen Informationsinitiativen“

Auftraggeber:
Abwasserverband Mittlerer Rheingau
 Am Rüdeshimer Hafen
 65385 Rüdeshim



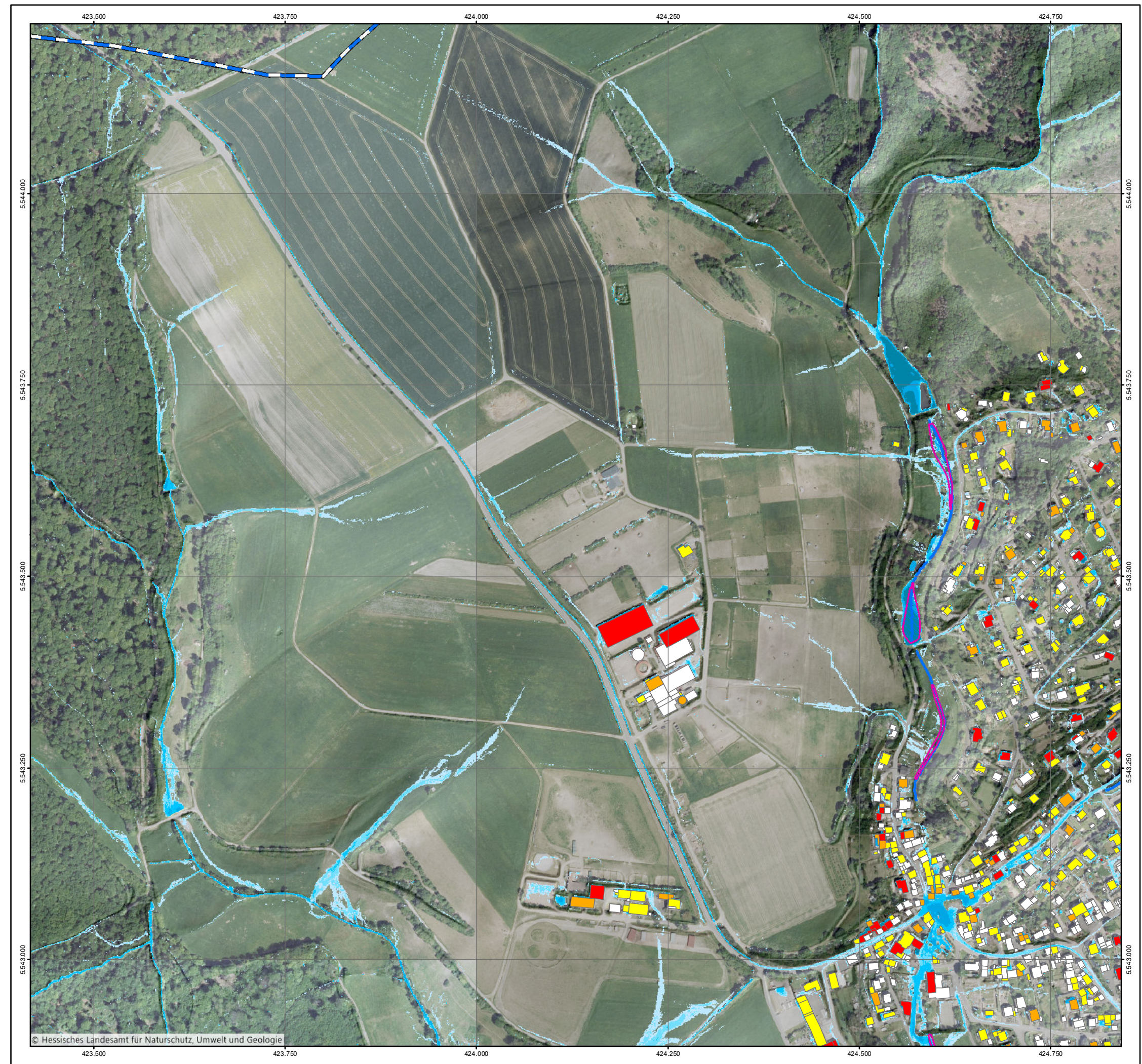
Bearbeiter:
 Ruiz Rodriguez + Zeisler + Blank, GbR
 Ingenieurgesellschaft für
 Wasserbau und Wasserwirtschaft
 Mühlhohle 2, 65205 Wiesbaden-Erbenheim

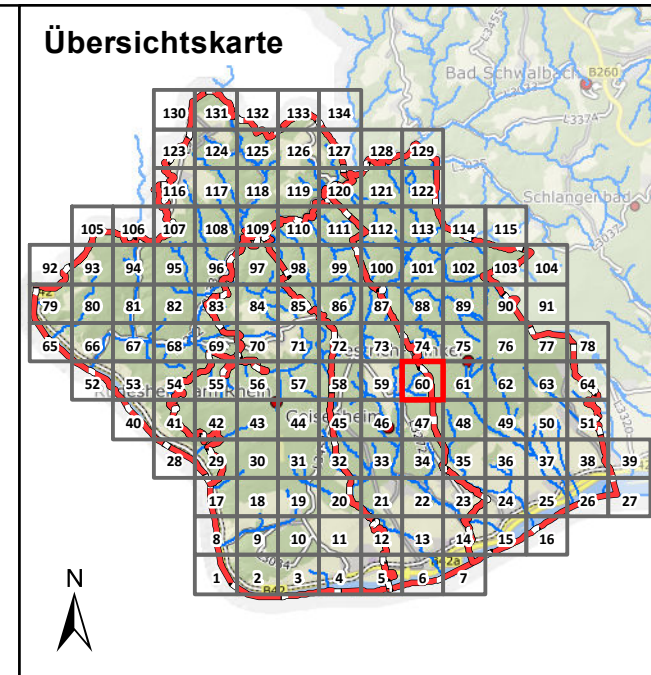


Projekt:
**Starkregengefahrenkarten
 für die Mitgliedskommunen des
 Abwasserverbands Mittlerer Rheingau**

Plandarstellung:
**Vereinfachte Risikobewertung
 nach DWA - M 119
 RADOLAN**

Maßstab: 1 : 5.000	Datum: Mai 2023	Blattschnitt: 59
-----------------------	--------------------	---------------------





Legende

Überflutungsflächen / -tiefen (Starkregen)		Betroffenheit Gebäude (Wasserstand nahe Außenkante)	
	0,03 - 0,05 m		gering (< 10 cm)
	0,05 - 0,10 m		mäßig (10 - 30 cm)
	0,10 - 0,25 m		hoch (30 - 50 cm)
	0,25 - 0,50 m		sehr hoch (> 50 cm)
	> 0,50 m		
	Gesetzliches Überschwemmungsgebiet HQ100 (festgesetzt)		
	Gesetzliches Überschwemmungsgebiet HQ100 (ungeprüft)		

Grenzen

	Gemeindegrenzen
	Einzugsgebiete Mittlerer Rheingau
	Fließgewässer


0 100 250 Meter

Datengrundlage: Hessische Verwaltung für Bodenmanagement und Geoinformation
 Gefördert durch das Hessische Ministerium für Umwelt, Klimaschutz, Landwirtschaft und Verbraucherschutz (HMUKLV) aus dem Landesprogramm zur „Förderung von kommunalen Klimaschutz- und Klimaanpassungsprojekten sowie von kommunalen Informationsinitiativen“

Auftraggeber:
Abwasserverband Mittlerer Rheingau
 Am Rüdesheimer Hafen
 65385 Rüdesheim



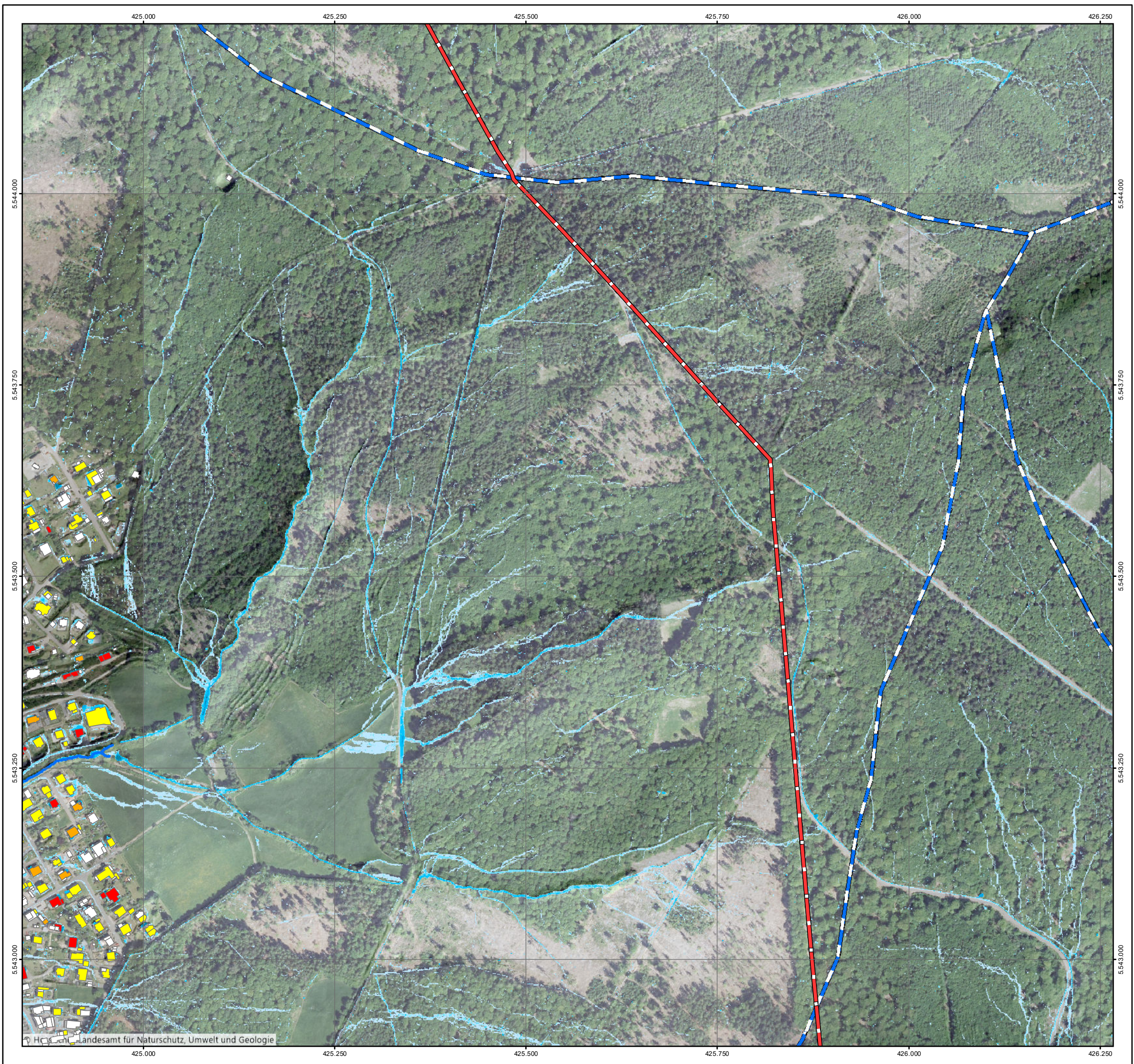
Bearbeiter:
 Ruiz Rodriguez + Zeisler + Blank, GbR
 Ingenieurgemeinschaft für
 Wasserbau und Wasserwirtschaft
 Mühlhohle 2, 65205 Wiesbaden-Erbenheim



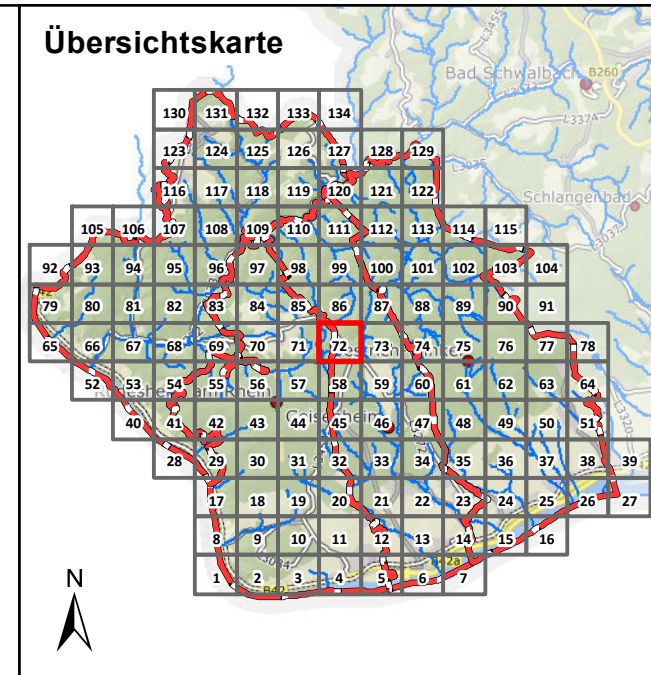
Projekt:
**Starkregengefahrenkarten
 für die Mitgliedskommunen des
 Abwasserverbands Mittlerer Rheingau**

Plandarstellung:
**Vereinfachte Risikobewertung
 nach DWA - M 119
 RADOLAN**

Maßstab: 1 : 5.000	Datum: Mai 2023	Blattschnitt: 60
-----------------------	--------------------	---------------------



HCL Landesamt für Naturschutz, Umwelt und Geologie



Legende

Überflutungsflächen / -tiefen (Starkregen)	Betroffenheit Gebäude (Wasserstand nahe Außenkante)
0,03 - 0,05 m	gering (< 10 cm)
0,05 - 0,10 m	mäßig (10 - 30 cm)
0,10 - 0,25 m	hoch (30 - 50 cm)
0,25 - 0,50 m	sehr hoch (> 50 cm)
> 0,50 m	
Gesetzliches Überschwemmungsgebiet HQ100 (festgesetzt)	
Gesetzliches Überschwemmungsgebiet HQ100 (ungeprüft)	

Grenzen

- Gemeindegrenzen
- Einzugsgebiete Mittlerer Rheingau
- Fließgewässer


0 100 250 Meter

Datengrundlage: Hessische Verwaltung für Bodenmanagement und Geoinformation
 Gefördert durch das Hessische Ministerium für Umwelt, Klimaschutz, Landwirtschaft und Verbraucherschutz (HMUKLV) aus dem Landesprogramm zur „Förderung von kommunalen Klimaschutz- und Klimaanpassungsprojekten sowie von kommunalen Informationsinitiativen“

Auftraggeber:
Abwasserverband Mittlerer Rheingau
 Am Rüdesheimer Hafen
 65385 Rüdesheim



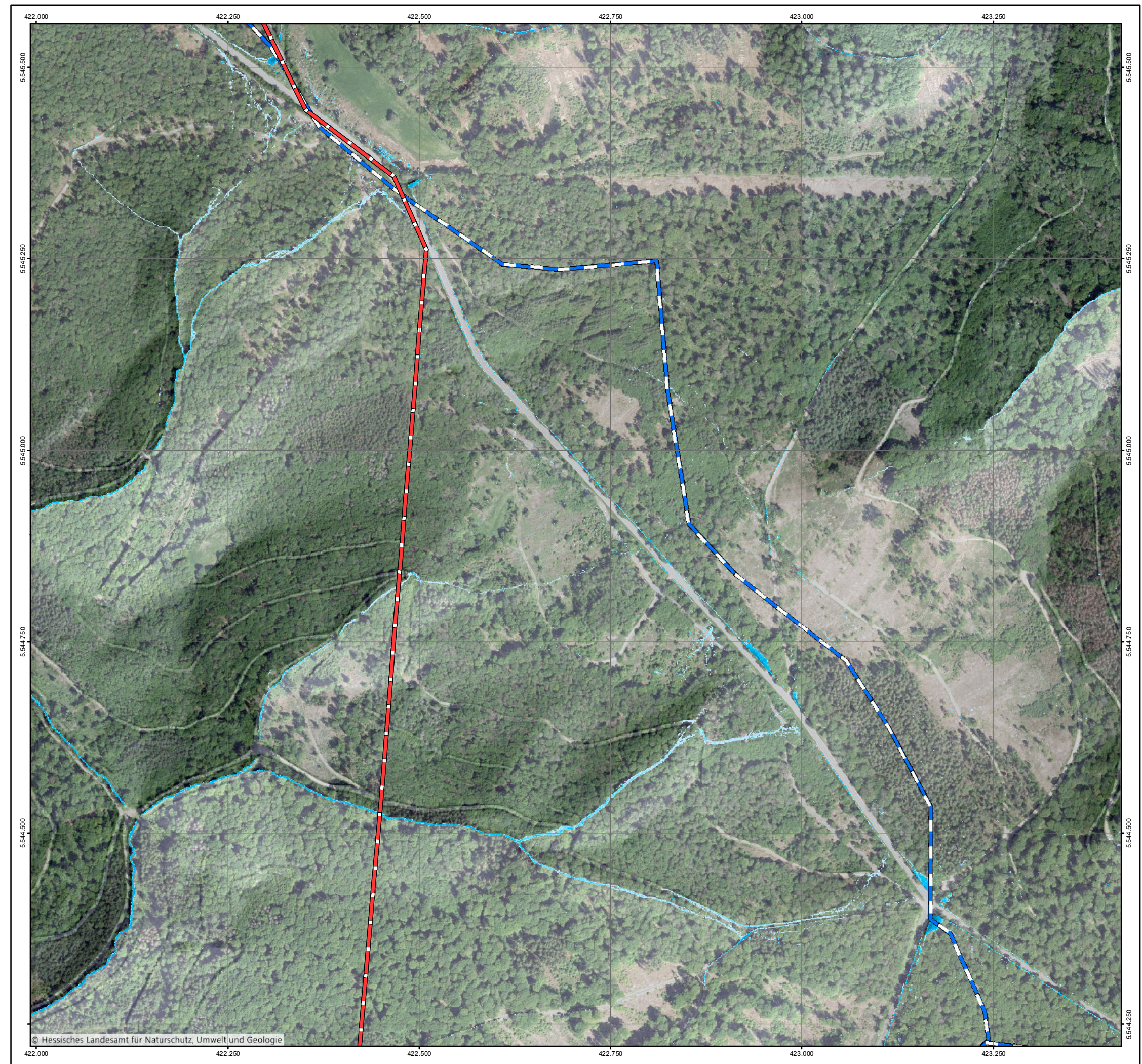
Bearbeiter:
 Ruiz Rodriguez + Zeisler + Blank, GbR
 Ingenieurgemeinschaft für
 Wasserbau und Wasserwirtschaft
 Mühlhohle 2, 65205 Wiesbaden-Erbenheim

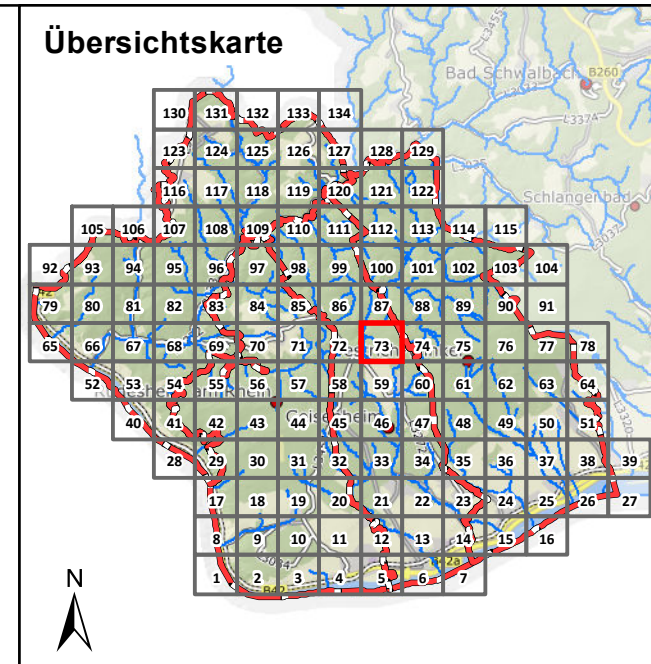
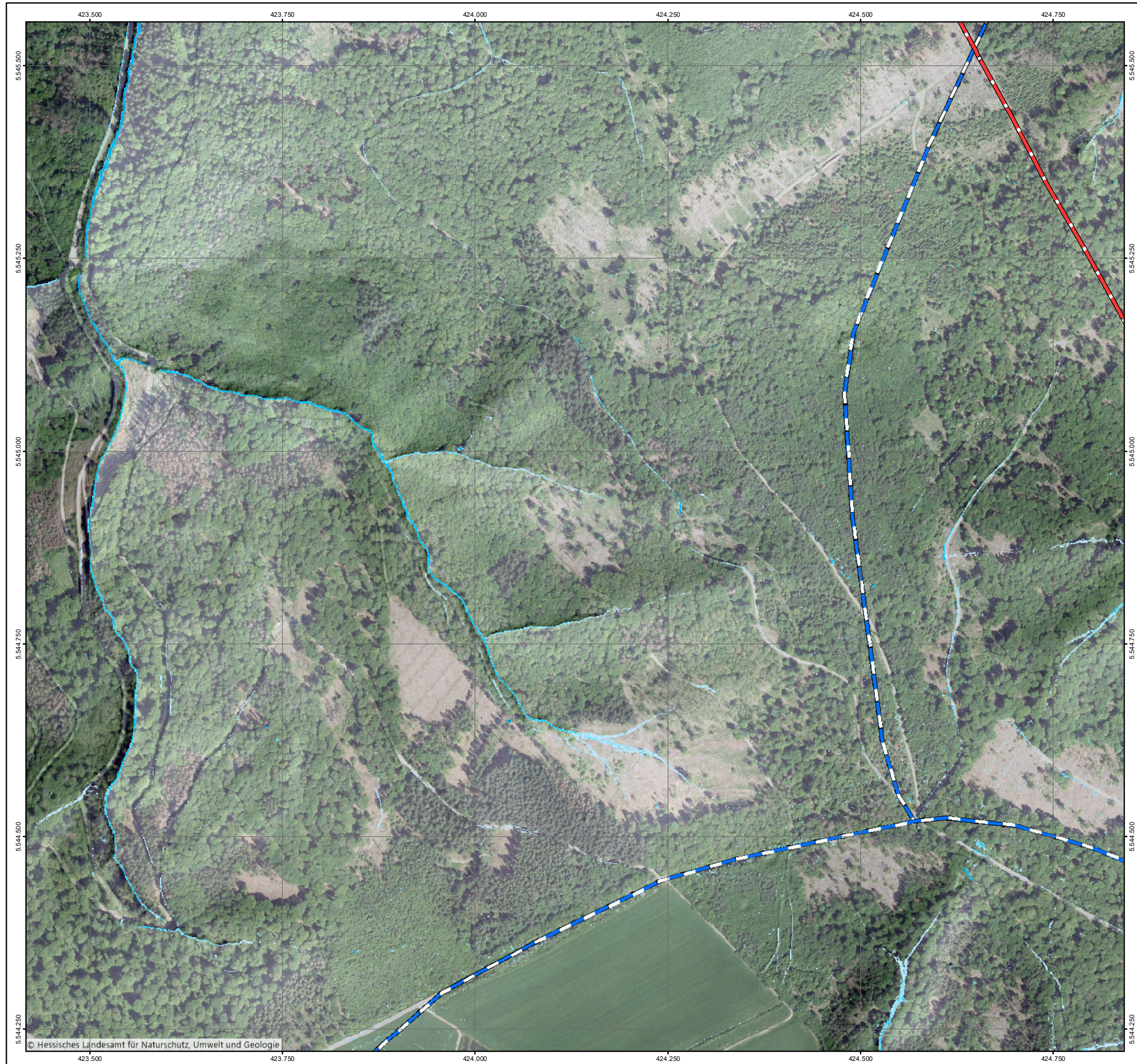


Projekt:
**Starkregengefahrenkarten
 für die Mitgliedskommunen des
 Abwasserverbands Mittlerer Rheingau**

Plandarstellung:
**Vereinfachte Risikobewertung
 nach DWA - M 119
 RADOLAN**

Maßstab: 1 : 5.000	Datum: Mai 2023	Blattschnitt: 72
-----------------------	--------------------	---------------------





Legende

Überflutungsflächen / -tiefen (Starkregen)	Betroffenheit Gebäude (Wasserstand nahe Außenkante)
0,03 - 0,05 m	gering (< 10 cm)
0,05 - 0,10 m	mäßig (10 - 30 cm)
0,10 - 0,25 m	hoch (30 - 50 cm)
0,25 - 0,50 m	sehr hoch (> 50 cm)
> 0,50 m	
Gesetzliches Überschwemmungsgebiet HQ100 (festgesetzt)	
Gesetzliches Überschwemmungsgebiet HQ100 (ungeprüft)	

Grenzen

- Gemeindegrenzen
- Einzugsgebiete Mittlerer Rheingau
- Fließgewässer


0 100 250 Meter

Datengrundlage: Hessische Verwaltung für Bodenmanagement und Geoinformation
 Gefördert durch das Hessische Ministerium für Umwelt, Klimaschutz, Landwirtschaft und Verbraucherschutz (HMUKLV) aus dem Landesprogramm zur „Förderung von kommunalen Klimaschutz- und Klimaanpassungsprojekten sowie von kommunalen Informationsinitiativen“

Auftraggeber:
Abwasserverband Mittlerer Rheingau
 Am Rüdeshimer Hafen
 65385 Rüdeshim



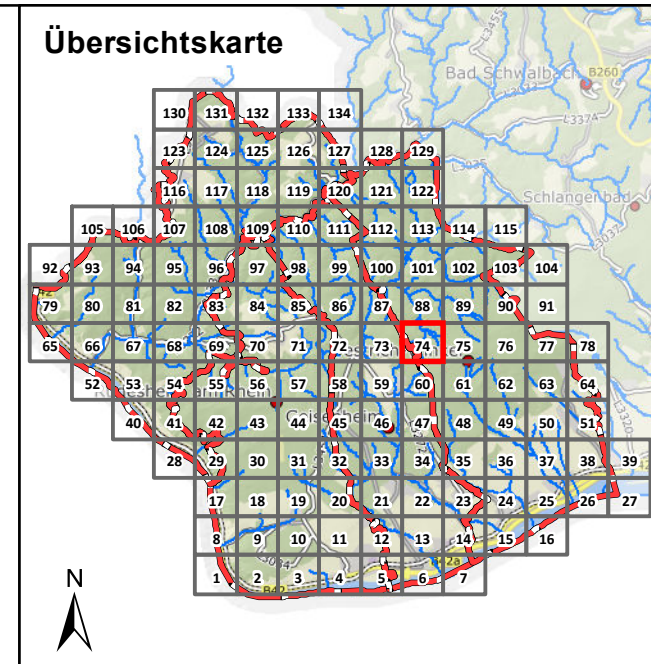
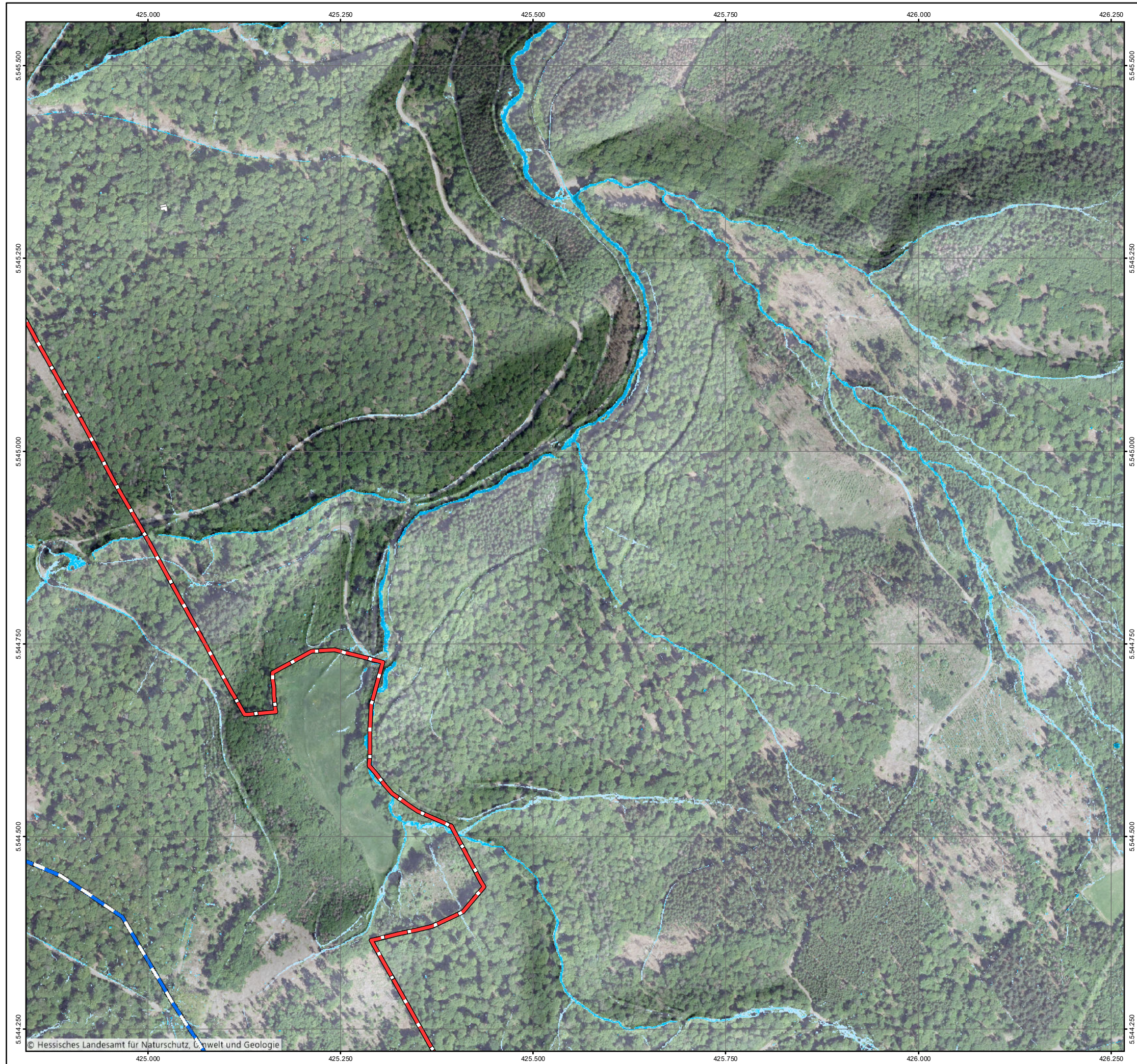
Bearbeiter:
 Ruiz Rodriguez + Zeisler + Blank, GbR
 Ingenieurgesellschaft für
 Wasserbau und Wasserwirtschaft
 Mühlhohle 2, 65205 Wiesbaden-Erbenheim



Projekt:
**Starkregengefahrenkarten
 für die Mitgliedskommunen des
 Abwasserverbands Mittlerer Rheingau**

Plandarstellung:
**Vereinfachte Risikobewertung
 nach DWA - M 119
 RADOLAN**

Maßstab: 1 : 5.000	Datum: Mai 2023	Blattschnitt: 73
-----------------------	--------------------	---------------------



Legende

Überflutungsflächen / -tiefen (Starkregen)	Betroffenheit Gebäude (Wasserstand nahe Außenkante)
0,03 - 0,05 m	gering (< 10 cm)
0,05 - 0,10 m	mäßig (10 - 30 cm)
0,10 - 0,25 m	hoch (30 - 50 cm)
0,25 - 0,50 m	sehr hoch (> 50 cm)
> 0,50 m	
Gesetzliches Überschwemmungsgebiet HQ100 (festgesetzt)	
Gesetzliches Überschwemmungsgebiet HQ100 (ungeprüft)	

Grenzen

- Gemeindegrenzen
- Einzugsgebiete Mittlerer Rheingau
- Fließgewässer


0 100 250 Meter

Datengrundlage: Hessische Verwaltung für Bodenmanagement und Geoinformation
 Gefördert durch das Hessische Ministerium für Umwelt, Klimaschutz, Landwirtschaft und Verbraucherschutz (HMUKLV) aus dem Landesprogramm zur „Förderung von kommunalen Klimaschutz- und Klimaanpassungsprojekten sowie von kommunalen Informationsinitiativen“

Auftraggeber:
Abwasserverband Mittlerer Rheingau
 Am Rüdesheimer Hafen
 65385 Rüdesheim



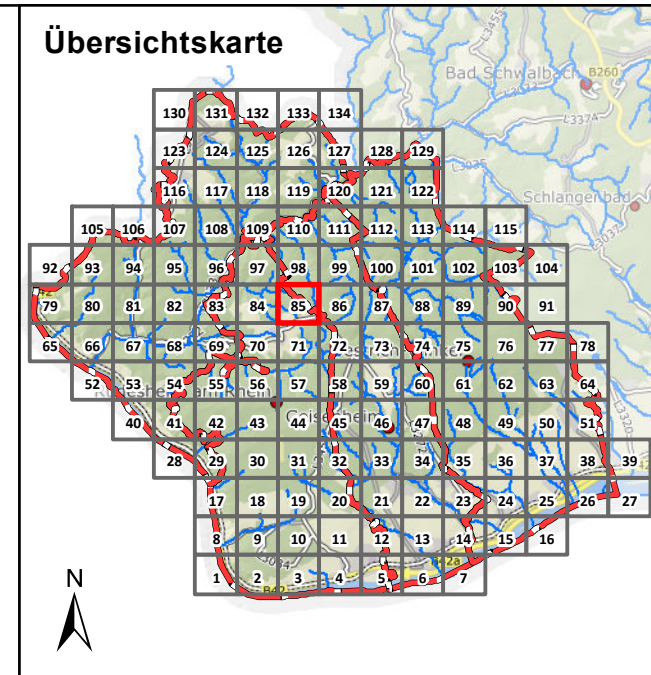
Bearbeiter:
 Ruiz Rodriguez + Zeisler + Blank, GbR
 Ingenieurgesellschaft für
 Wasserbau und Wasserwirtschaft
 Mühlhohle 2, 65205 Wiesbaden-Erbenheim



Projekt:
**Starkregengefahrenkarten
 für die Mitgliedskommunen des
 Abwasserverbands Mittlerer Rheingau**

Plandarstellung:
**Vereinfachte Risikobewertung
 nach DWA - M 119
 RADOLAN**

Maßstab: 1 : 5.000	Datum: Mai 2023	Blattschnitt: 74
-----------------------	--------------------	---------------------



Legende

Überflutungsflächen / -tiefen (Starkregen)	Betroffenheit Gebäude (Wasserstand nahe Außenkante)
0,03 - 0,05 m	gering (< 10 cm)
0,05 - 0,10 m	mäßig (10 - 30 cm)
0,10 - 0,25 m	hoch (30 - 50 cm)
0,25 - 0,50 m	sehr hoch (> 50 cm)
> 0,50 m	
Gesetzliches Überschwemmungsgebiet HQ100 (festgesetzt)	
Gesetzliches Überschwemmungsgebiet HQ100 (ungeprüft)	

Grenzen

- Gemeindegrenzen
- Einzugsgebiete Mittlerer Rheingau
- Fließgewässer

Skala: 0 100 250 Meter

Datengrundlage: Hessische Verwaltung für Bodenmanagement und Geoinformation
 Gefördert durch das Hessische Ministerium für Umwelt, Klimaschutz, Landwirtschaft und Verbraucherschutz (HMUKLV) aus dem Landesprogramm zur „Förderung von kommunalen Klimaschutz- und Klimaanpassungsprojekten sowie von kommunalen Informationsinitiativen“

Auftraggeber:
Abwasserverband Mittlerer Rheingau
 Am Rüdeshimer Hafen
 65385 Rüdeshim



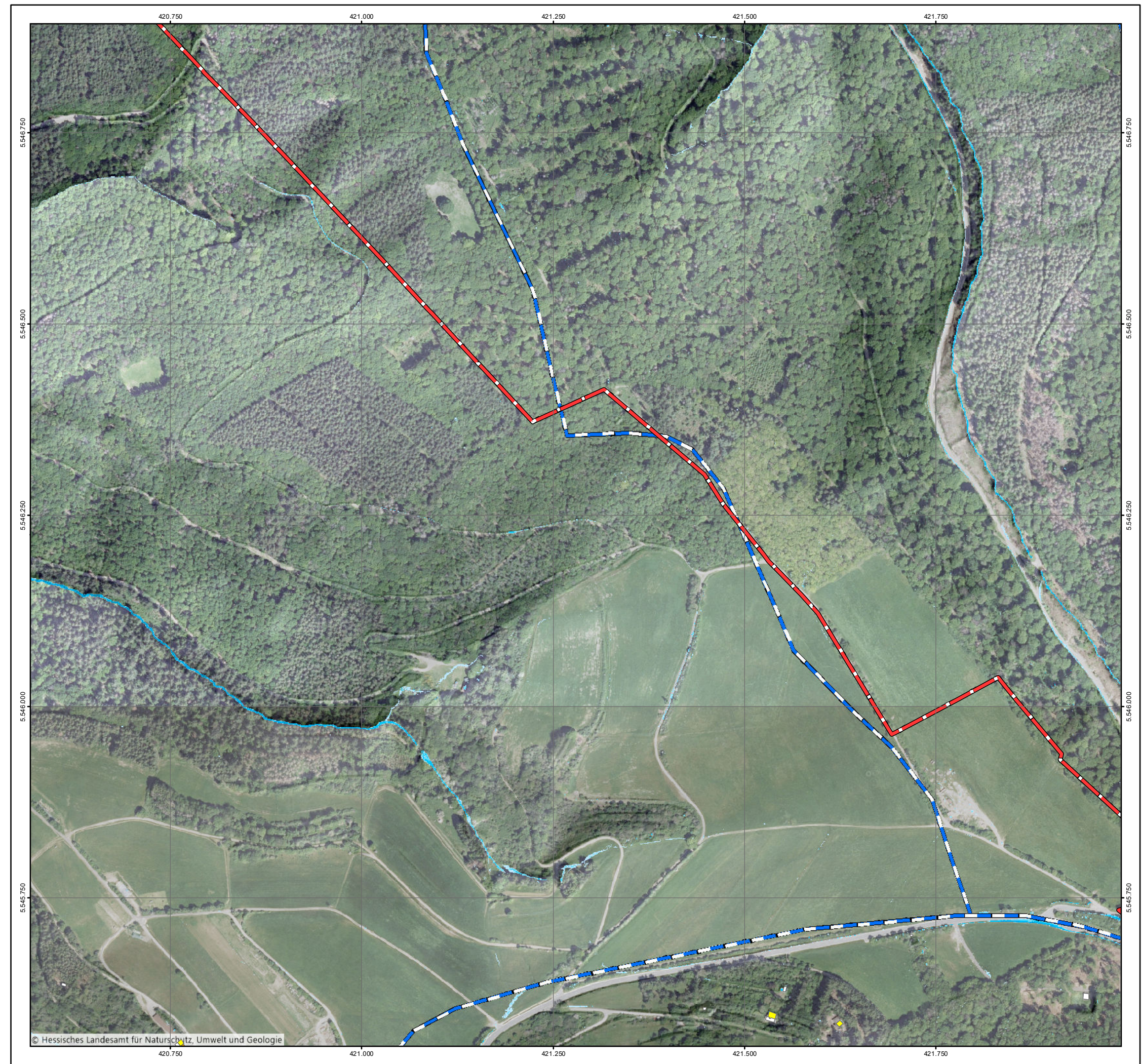
Bearbeiter:
 Ruiz Rodriguez + Zeisler + Blank, GbR
 Ingenieurgemeinschaft für
 Wasserbau und Wasserwirtschaft
 Mühlhohle 2, 65205 Wiesbaden-Erbenheim

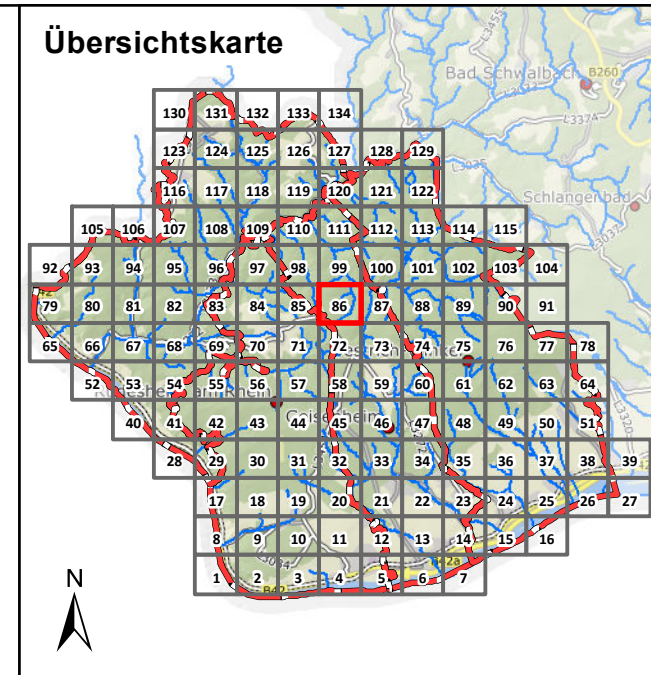


Projekt:
**Starkregengefahrenkarten
 für die Mitgliedskommunen des
 Abwasserverbands Mittlerer Rheingau**

Plandarstellung:
**Vereinfachte Risikobewertung
 nach DWA - M 119
 RADOLAN**

Maßstab: 1 : 5.000	Datum: Mai 2023	Blattschnitt: 85
-----------------------	--------------------	---------------------





Legende

Überflutungsflächen / -tiefen (Starkregen)	Betroffenheit Gebäude (Wasserstand nahe Außenkante)
0,03 - 0,05 m	gering (< 10 cm)
0,05 - 0,10 m	mäßig (10 - 30 cm)
0,10 - 0,25 m	hoch (30 - 50 cm)
0,25 - 0,50 m	sehr hoch (> 50 cm)
> 0,50 m	
Gesetzliches Überschwemmungsgebiet HQ100 (festgesetzt)	
Gesetzliches Überschwemmungsgebiet HQ100 (ungeprüft)	

Grenzen

- Gemeindegrenzen
- Einzugsgebiete Mittlerer Rheingau
- Fließgewässer

0 100 250 Meter

Datengrundlage: Hessische Verwaltung für Bodenmanagement und Geoinformation
 Gefördert durch das Hessische Ministerium für Umwelt, Klimaschutz, Landwirtschaft und Verbraucherschutz (HMUKLV) aus dem Landesprogramm zur „Förderung von kommunalen Klimaschutz- und Klimaanpassungsprojekten sowie von kommunalen Informationsinitiativen“

Auftraggeber:
Abwasserverband Mittlerer Rheingau
 Am Rüdeshimer Hafen
 65385 Rüdeshim



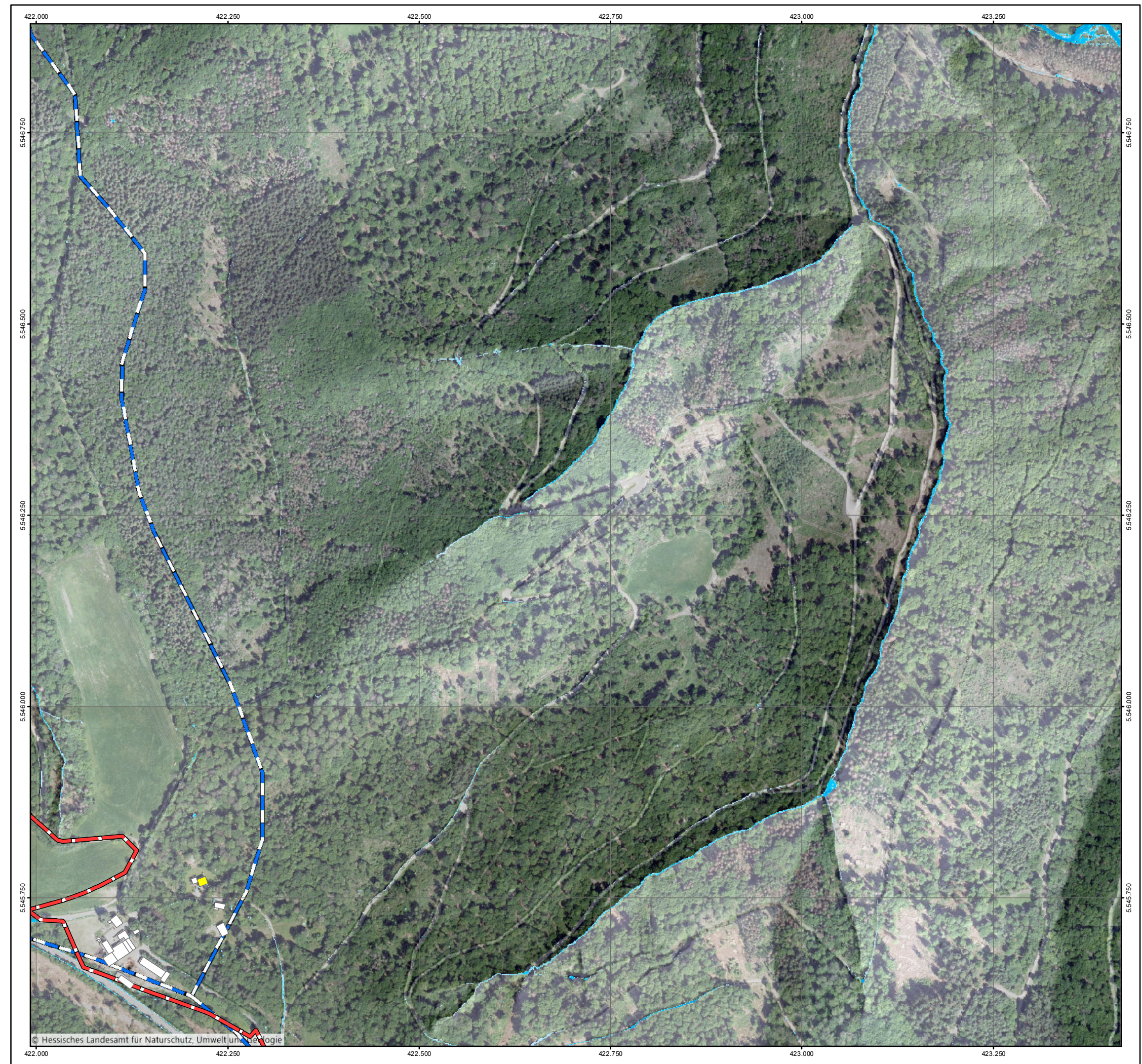
Bearbeiter:
 Ruiz Rodriguez + Zeisler + Blank, GbR
 Ingenieurgesellschaft für
 Wasserbau und Wasserwirtschaft
 Mühlenhohle 2, 65205 Wiesbaden-Erbenheim

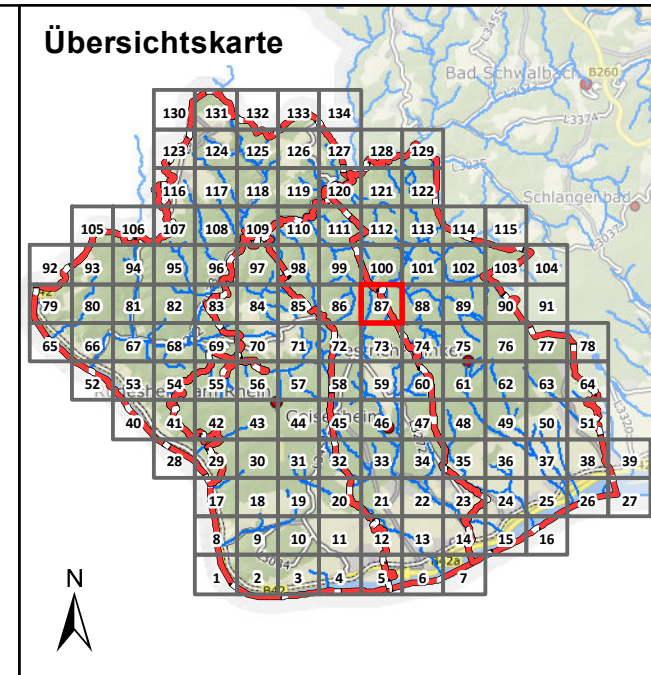


Projekt:
**Starkregengefahrenkarten
 für die Mitgliedskommunen des
 Abwasserverbands Mittlerer Rheingau**

Plandarstellung:
**Vereinfachte Risikobewertung
 nach DWA - M 119
 RADOLAN**

Maßstab: 1 : 5.000	Datum: Mai 2023	Blattschnitt: 86
-----------------------	--------------------	---------------------





Legende

Überflutungsflächen / -tiefen (Starkregen)	Betroffenheit Gebäude (Wasserstand nahe Außenkante)
0,03 - 0,05 m	gering (< 10 cm)
0,05 - 0,10 m	mäßig (10 - 30 cm)
0,10 - 0,25 m	hoch (30 - 50 cm)
0,25 - 0,50 m	sehr hoch (> 50 cm)
> 0,50 m	
Gesetzliches Überschwemmungsgebiet HQ100 (festgesetzt)	
Gesetzliches Überschwemmungsgebiet HQ100 (ungeprüft)	

Grenzen

- Gemeindegrenzen
- Einzugsgebiete Mittlerer Rheingau
- Fließgewässer


0 100 250 Meter

Datengrundlage: Hessische Verwaltung für Bodenmanagement und Geoinformation
 Gefördert durch das Hessische Ministerium für Umwelt, Klimaschutz, Landwirtschaft und Verbraucherschutz (HMUKLV) aus dem Landesprogramm zur „Förderung von kommunalen Klimaschutz- und Klimaanpassungsprojekten sowie von kommunalen Informationsinitiativen“

Auftraggeber:
Abwasserverband Mittlerer Rheingau
 Am Rüdesheimer Hafen
 65385 Rüdesheim



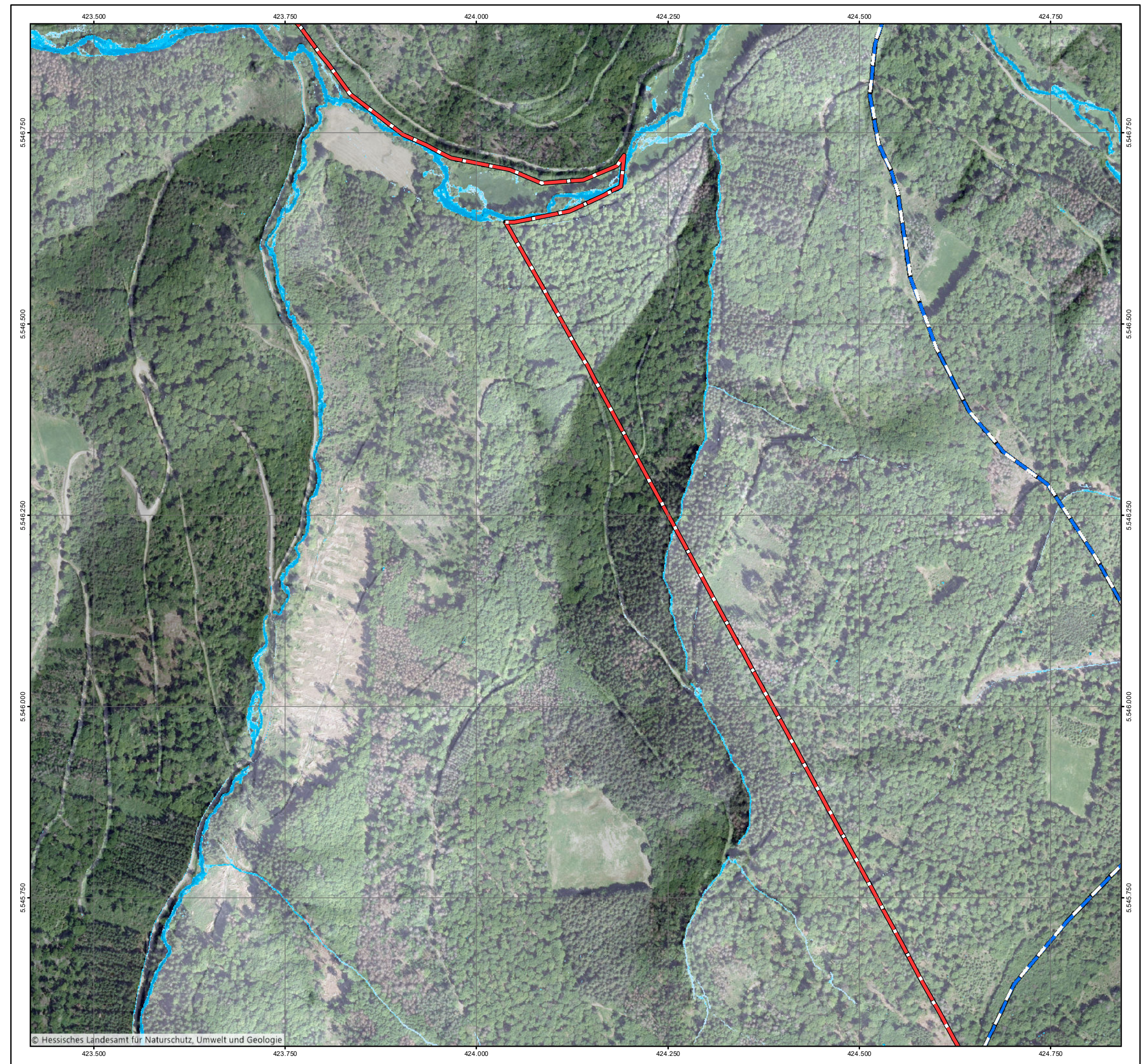
Bearbeiter:
 Ruiz Rodriguez + Zeisler + Blank, GbR
 Ingenieurgemeinschaft für
 Wasserbau und Wasserwirtschaft
 Mühlhohle 2, 65205 Wiesbaden-Erbenheim

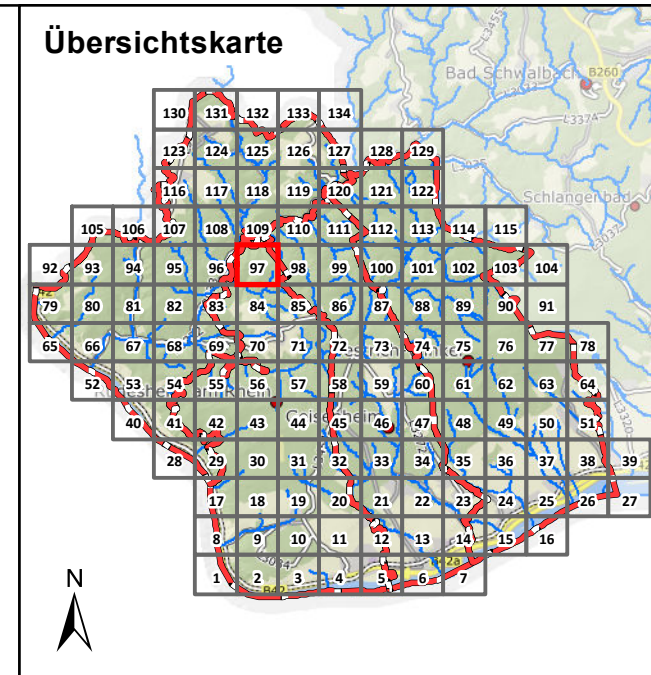


Projekt:
**Starkregengefahrenkarten
 für die Mitgliedskommunen des
 Abwasserverbands Mittlerer Rheingau**

Plandarstellung:
**Vereinfachte Risikobewertung
 nach DWA - M 119
 RADOLAN**

Maßstab: 1 : 5.000	Datum: Mai 2023	Blattschnitt: 87
-----------------------	--------------------	---------------------





Legende

Überflutungsflächen / -tiefen (Starkregen)	Betroffenheit Gebäude (Wasserstand nahe Außenkante)
0,03 - 0,05 m	gering (< 10 cm)
0,05 - 0,10 m	mäßig (10 - 30 cm)
0,10 - 0,25 m	hoch (30 - 50 cm)
0,25 - 0,50 m	sehr hoch (> 50 cm)
> 0,50 m	
Gesetzliches Überschwemmungsgebiet HQ100 (festgesetzt)	
Gesetzliches Überschwemmungsgebiet HQ100 (ungeprüft)	

Grenzen

- Gemeindegrenzen
- Einzugsgebiete Mittlerer Rheingau
- Fließgewässer


0 100 250 Meter

Datengrundlage: Hessische Verwaltung für Bodenmanagement und Geoinformation
 Gefördert durch das Hessische Ministerium für Umwelt, Klimaschutz, Landwirtschaft und Verbraucherschutz (HMUKLV) aus dem Landesprogramm zur „Förderung von kommunalen Klimaschutz- und Klimaanpassungsprojekten sowie von kommunalen Informationsinitiativen“

Auftraggeber:
Abwasserverband Mittlerer Rheingau
 Am Rüdeshimer Hafen
 65385 Rüdeshim



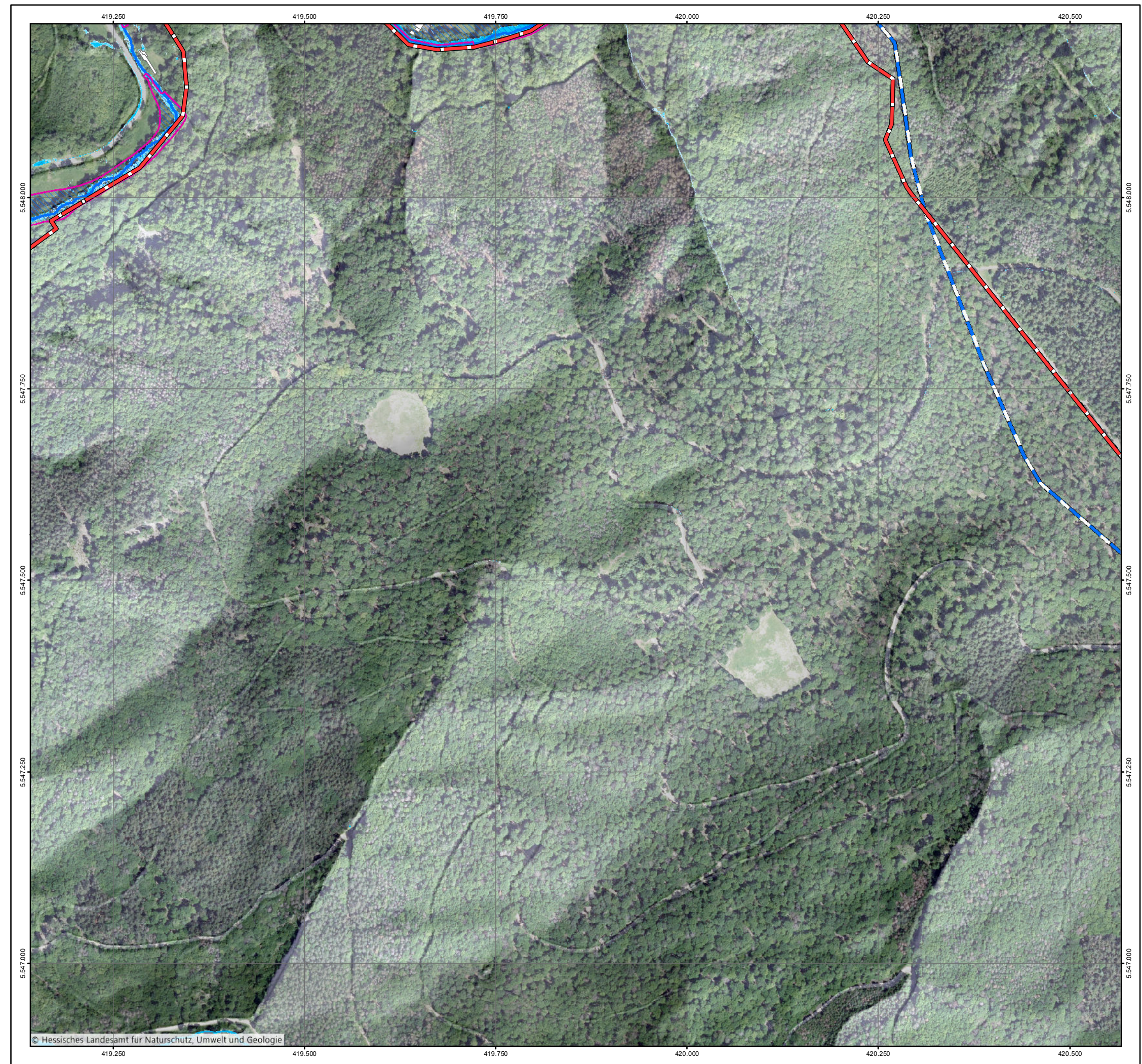
Bearbeiter:
 Ruiz Rodriguez + Zeisler + Blank, GbR
 Ingenieurgesellschaft für
 Wasserbau und Wasserwirtschaft
 Mühlhohle 2, 65205 Wiesbaden-Erbenheim

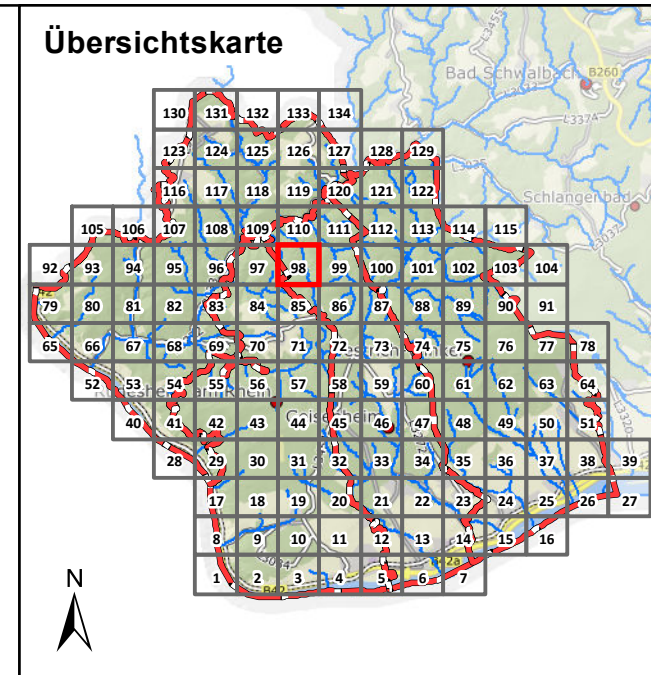


Projekt:
**Starkregengefahrenkarten
 für die Mitgliedskommunen des
 Abwasserverbands Mittlerer Rheingau**

Plandarstellung:
**Vereinfachte Risikobewertung
 nach DWA - M 119
 RADOLAN**

Maßstab: 1 : 5.000	Datum: Mai 2023	Blattschnitt: 97
-----------------------	--------------------	---------------------





Legende

Überflutungsflächen / -tiefen (Starkregen)	Betroffenheit Gebäude (Wasserstand nahe Außenkante)
0,03 - 0,05 m	gering (< 10 cm)
0,05 - 0,10 m	mäßig (10 - 30 cm)
0,10 - 0,25 m	hoch (30 - 50 cm)
0,25 - 0,50 m	sehr hoch (> 50 cm)
> 0,50 m	
Gesetzliches Überschwemmungsgebiet HQ100 (festgesetzt)	
Gesetzliches Überschwemmungsgebiet HQ100 (ungeprüft)	

Grenzen

- Gemeindegrenzen
- Einzugsgebiete Mittlerer Rheingau
- Fließgewässer


0 100 250 Meter

Datengrundlage: Hessische Verwaltung für Bodenmanagement und Geoinformation
 Gefördert durch das Hessische Ministerium für Umwelt, Klimaschutz, Landwirtschaft und Verbraucherschutz (HMUKLV) aus dem Landesprogramm zur „Förderung von kommunalen Klimaschutz- und Klimaanpassungsprojekten sowie von kommunalen Informationsinitiativen“

Auftraggeber:
Abwasserverband Mittlerer Rheingau
 Am Rüdeshheimer Hafen
 65385 Rüdeshheim



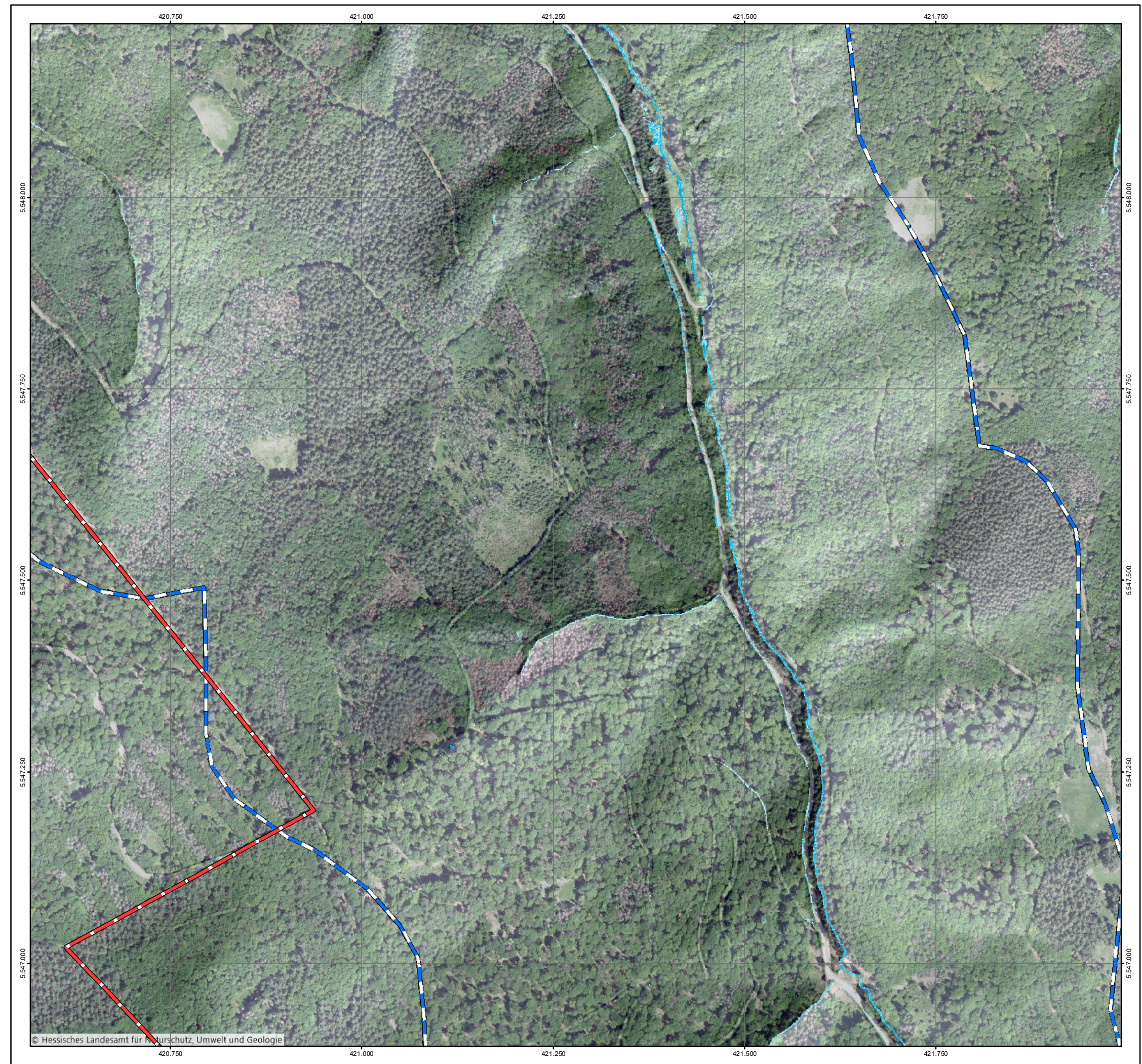
Bearbeiter:
 Ruiz Rodriguez + Zeisler + Blank, GbR
 Ingenieurgemeinschaft für
 Wasserbau und Wasserwirtschaft
 Mühlhohle 2, 65205 Wiesbaden-Erbenheim

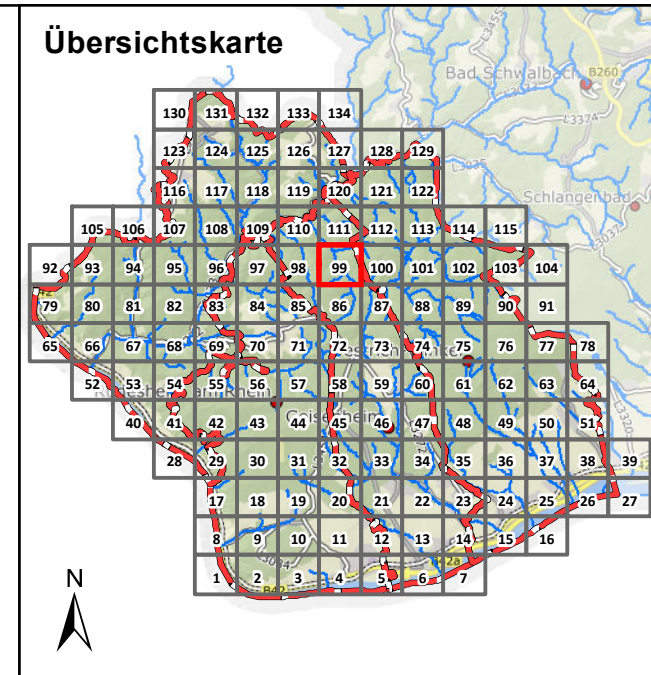


Projekt:
**Starkregengefahrenkarten
 für die Mitgliedskommunen des
 Abwasserverbands Mittlerer Rheingau**

Plandarstellung:
**Vereinfachte Risikobewertung
 nach DWA - M 119
 RADOLAN**

Maßstab: 1 : 5.000	Datum: Mai 2023	Blattschnitt: 98
-----------------------	--------------------	---------------------





Legende

Überflutungsflächen / -tiefen (Starkregen)	Betroffenheit Gebäude (Wasserstand nahe Außenkante)
0,03 - 0,05 m	gering (< 10 cm)
0,05 - 0,10 m	mäßig (10 - 30 cm)
0,10 - 0,25 m	hoch (30 - 50 cm)
0,25 - 0,50 m	sehr hoch (> 50 cm)
> 0,50 m	
Gesetzliches Überschwemmungsgebiet HQ100 (festgesetzt)	
Gesetzliches Überschwemmungsgebiet HQ100 (ungeprüft)	

Grenzen

- Gemeindegrenzen
- Einzugsgebiete Mittlerer Rheingau
- Fließgewässer


0 100 250 Meter

Datengrundlage: Hessische Verwaltung für Bodenmanagement und Geoinformation
 Gefördert durch das Hessische Ministerium für Umwelt, Klimaschutz, Landwirtschaft und Verbraucherschutz (HMUKLV) aus dem Landesprogramm zur „Förderung von kommunalen Klimaschutz- und Klimaanpassungsprojekten sowie von kommunalen Informationsinitiativen“

Auftraggeber:
Abwasserverband Mittlerer Rheingau
 Am Rüdeshimer Hafen
 65385 Rüdeshim



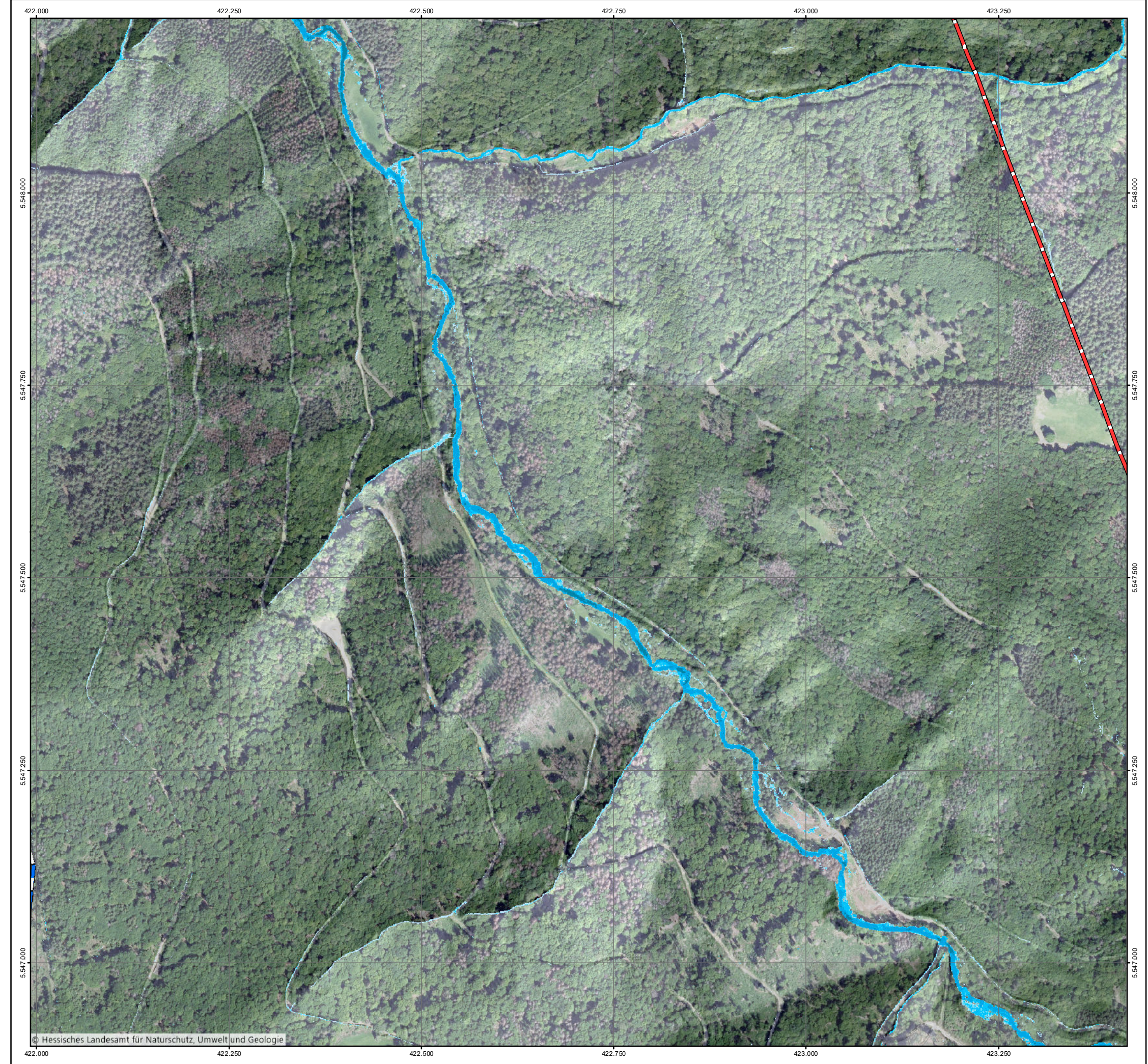
Bearbeiter:
 Ruiz Rodriguez + Zeisler + Blank, GbR
 Ingenieurgemeinschaft für
 Wasserbau und Wasserwirtschaft
 Mühlhohle 2, 65205 Wiesbaden-Erbenheim

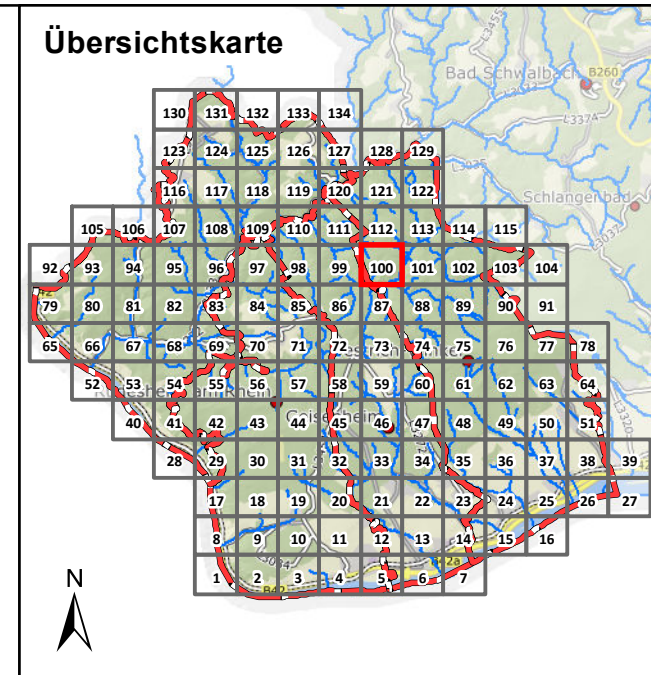


Projekt:
**Starkregengefahrenkarten
 für die Mitgliedskommunen des
 Abwasserverbands Mittlerer Rheingau**

Plandarstellung:
**Vereinfachte Risikobewertung
 nach DWA - M 119
 RADOLAN**

Maßstab: 1 : 5.000	Datum: Mai 2023	Blattschnitt: 99
-----------------------	--------------------	---------------------





Legende

Überflutungsflächen / -tiefen (Starkregen)	Betroffenheit Gebäude (Wasserstand nahe Außenkante)
0,03 - 0,05 m	gering (< 10 cm)
0,05 - 0,10 m	mäßig (10 - 30 cm)
0,10 - 0,25 m	hoch (30 - 50 cm)
0,25 - 0,50 m	sehr hoch (> 50 cm)
> 0,50 m	
Gesetzliches Überschwemmungsgebiet HQ100 (festgesetzt)	
Gesetzliches Überschwemmungsgebiet HQ100 (ungeprüft)	

Grenzen

- Gemeindegrenzen
- Einzugsgebiete Mittlerer Rheingau
- Fließgewässer


0 100 250 Meter

Datengrundlage: Hessische Verwaltung für Bodenmanagement und Geoinformation
 Gefördert durch das Hessische Ministerium für Umwelt, Klimaschutz, Landwirtschaft und Verbraucherschutz (HMUKLV) aus dem Landesprogramm zur „Förderung von kommunalen Klimaschutz- und Klimaanpassungsprojekten sowie von kommunalen Informationsinitiativen“

Auftraggeber:
Abwasserverband Mittlerer Rheingau
 Am Rüdeshimer Hafen
 65385 Rüdeshim



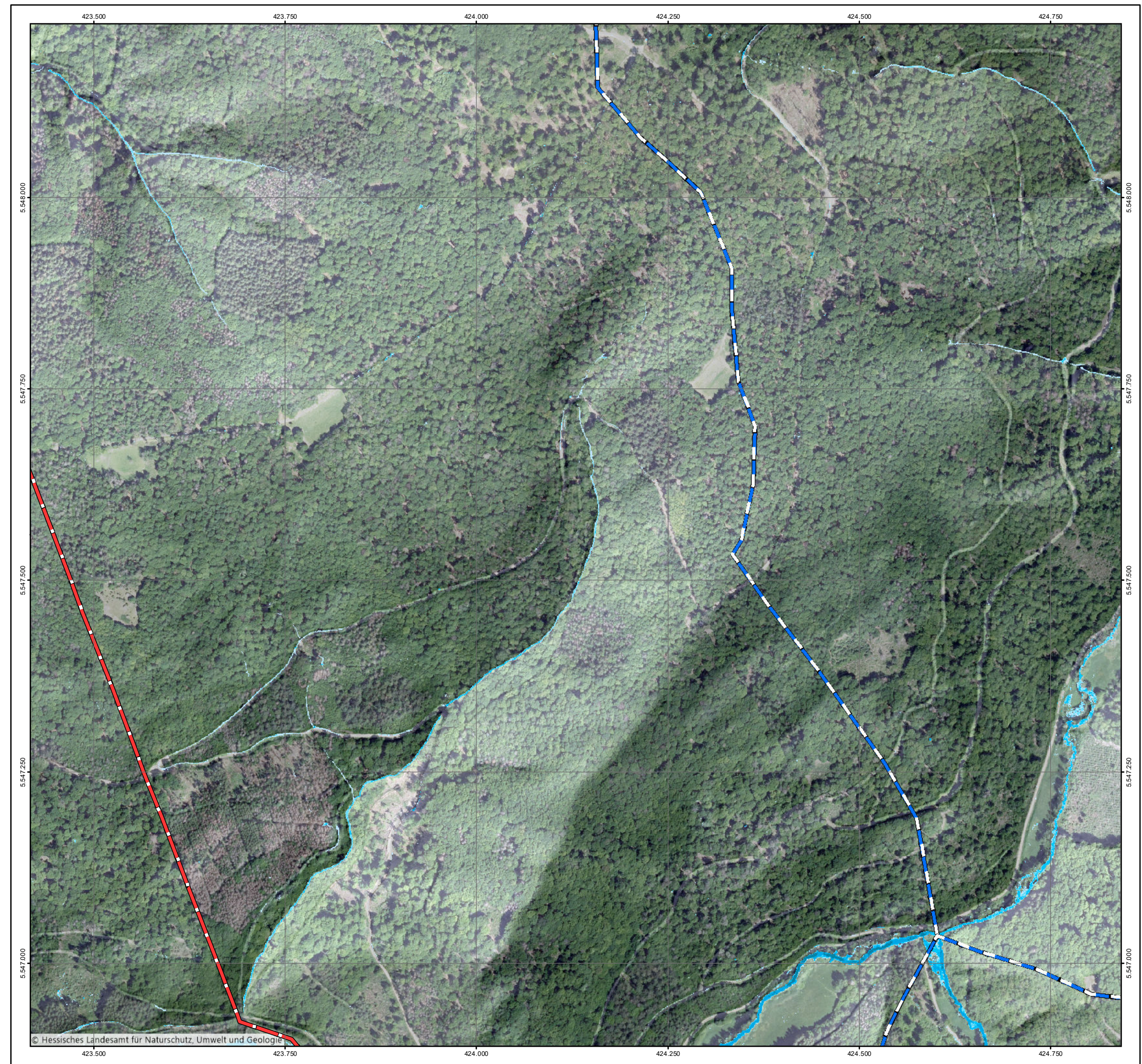
Bearbeiter:
 Ruiz Rodriguez + Zeisler + Blank, GbR
 Ingenieurgemeinschaft für
 Wasserbau und Wasserwirtschaft
 Mühlhohle 2, 65205 Wiesbaden-Erbenheim

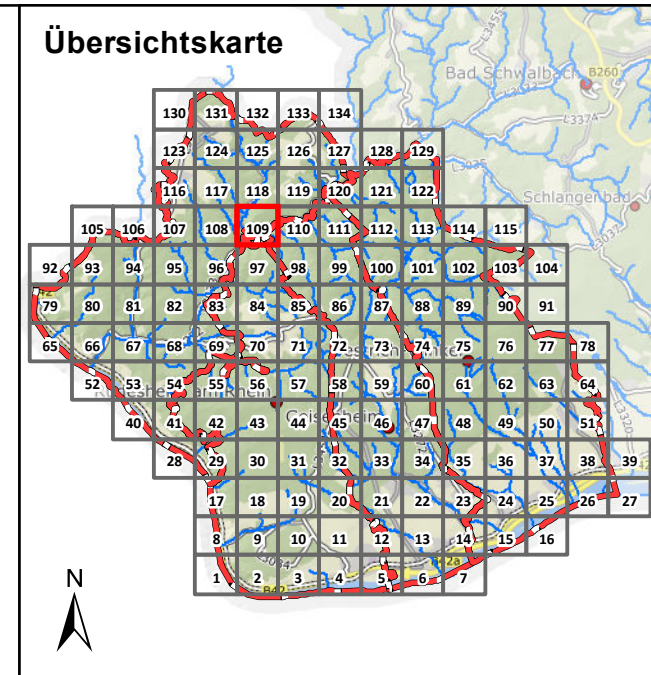


Projekt:
**Starkregengefahrenkarten
 für die Mitgliedskommunen des
 Abwasserverbands Mittlerer Rheingau**

Plandarstellung:
**Vereinfachte Risikobewertung
 nach DWA - M 119
 RADOLAN**

Maßstab: 1 : 5.000	Datum: Mai 2023	Blattschnitt: 100
-----------------------	--------------------	----------------------





Legende

Überflutungsflächen / -tiefen (Starkregen)	Betroffenheit Gebäude (Wasserstand nahe Außenkante)
0,03 - 0,05 m	gering (< 10 cm)
0,05 - 0,10 m	mäßig (10 - 30 cm)
0,10 - 0,25 m	hoch (30 - 50 cm)
0,25 - 0,50 m	sehr hoch (> 50 cm)
> 0,50 m	
Gesetzliches Überschwemmungsgebiet HQ100 (festgesetzt)	
Gesetzliches Überschwemmungsgebiet HQ100 (ungeprüft)	


Grenzen

- Gemeindegrenzen
- Einzugsgebiete Mittlerer Rheingau
- Fließgewässer


0 100 250 Meter

Datengrundlage: Hessische Verwaltung für Bodenmanagement und Geoinformation
 Gefördert durch das Hessische Ministerium für Umwelt, Klimaschutz, Landwirtschaft und Verbraucherschutz (HMUKLV) aus dem Landesprogramm zur „Förderung von kommunalen Klimaschutz- und Klimaanpassungsprojekten sowie von kommunalen Informationsinitiativen“

Auftraggeber:
Abwasserverband Mittlerer Rheingau
 Am Rüdesheimer Hafen
 65385 Rüdesheim



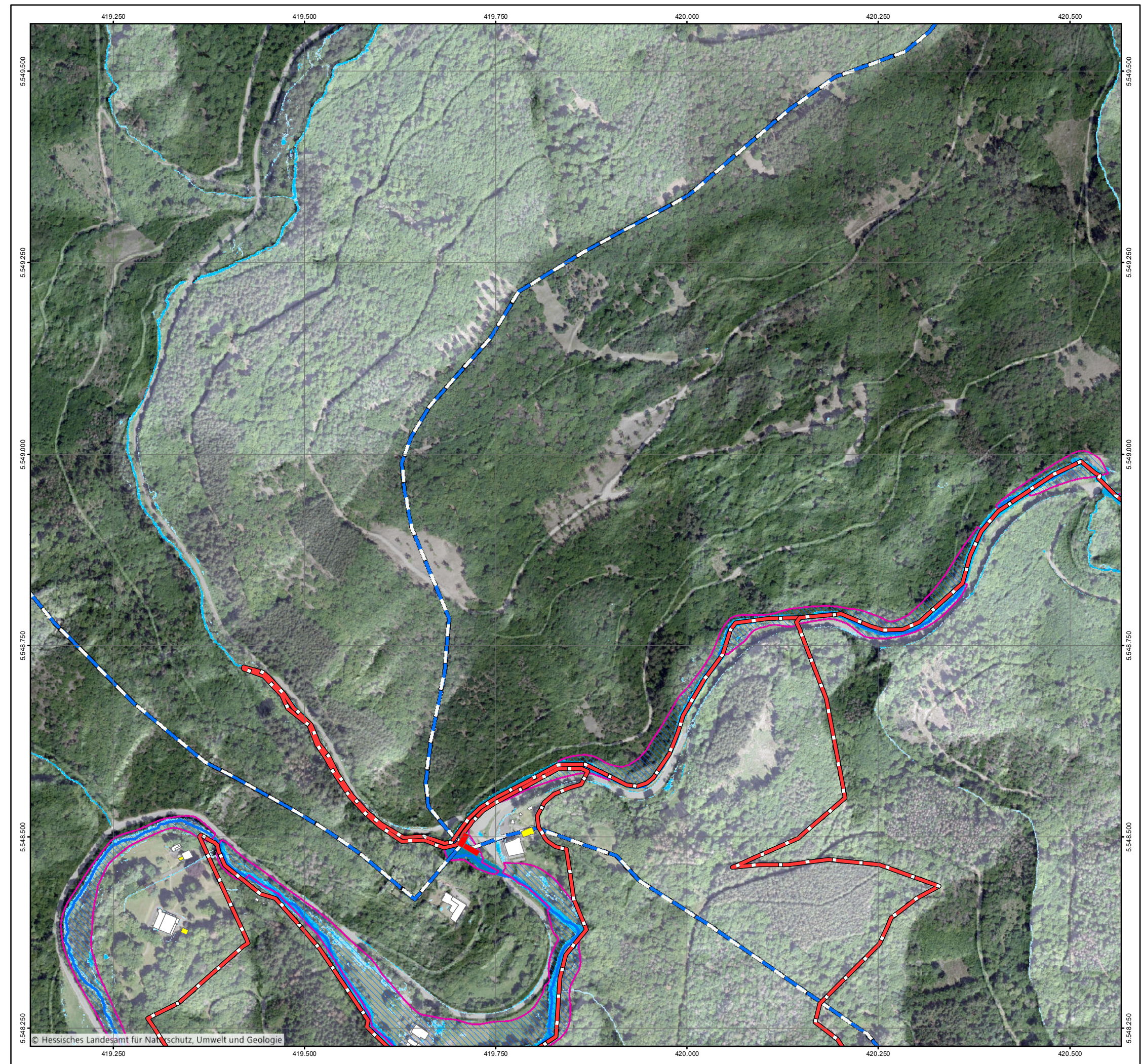
Bearbeiter:
 Ruiz Rodriguez + Zeisler + Blank, GbR
 Ingenieurgemeinschaft für
 Wasserbau und Wasserwirtschaft
 Mühlhohle 2, 65205 Wiesbaden-Erbenheim

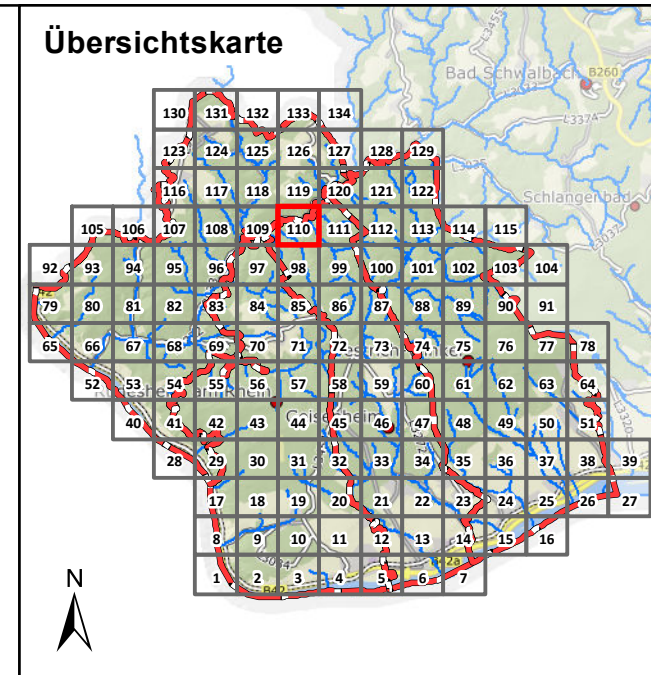


Projekt:
**Starkregengefahrenkarten
 für die Mitgliedskommunen des
 Abwasserverbands Mittlerer Rheingau**

Plandarstellung:
**Vereinfachte Risikobewertung
 nach DWA - M 119
 RADOLAN**

Maßstab: 1 : 5.000	Datum: Mai 2023	Blattschnitt: 109
-----------------------	--------------------	----------------------





Legende

Überflutungsflächen / -tiefen (Starkregen)		Betroffenheit Gebäude (Wasserstand nahe Außenkante)	
	0,03 - 0,05 m		gering (< 10 cm)
	0,05 - 0,10 m		mäßig (10 - 30 cm)
	0,10 - 0,25 m		hoch (30 - 50 cm)
	0,25 - 0,50 m		sehr hoch (> 50 cm)
	> 0,50 m		
	Gesetzliches Überschwemmungsgebiet HQ100 (festgesetzt)		
	Gesetzliches Überschwemmungsgebiet HQ100 (ungeprüft)		

Grenzen

	Gemeindegrenzen
	Einzugsgebiete Mittlerer Rheingau
	Fließgewässer


0 100 250 Meter

Datengrundlage: Hessische Verwaltung für Bodenmanagement und Geoinformation
 Gefördert durch das Hessische Ministerium für Umwelt, Klimaschutz, Landwirtschaft und Verbraucherschutz (HMUKLV) aus dem Landesprogramm zur „Förderung von kommunalen Klimaschutz- und Klimaanpassungsprojekten sowie von kommunalen Informationsinitiativen“

Auftraggeber:
Abwasserverband Mittlerer Rheingau
 Am Rüdeshheimer Hafen
 65385 Rüdeshheim



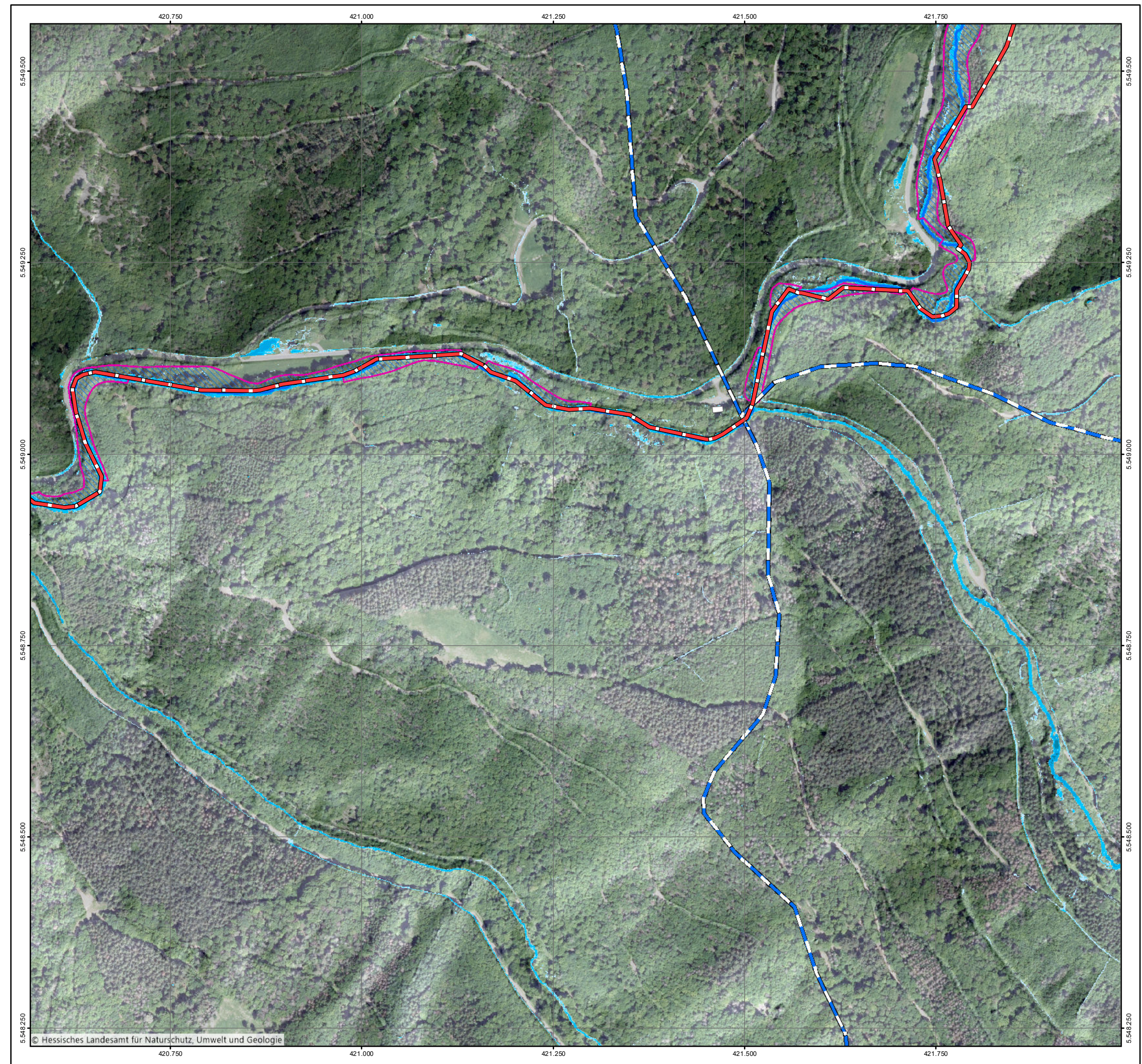
Bearbeiter:
 Ruiz Rodriguez + Zeisler + Blank, GbR
 Ingenieurgemeinschaft für
 Wasserbau und Wasserwirtschaft
 Mühlhohle 2, 65205 Wiesbaden-Erbenheim

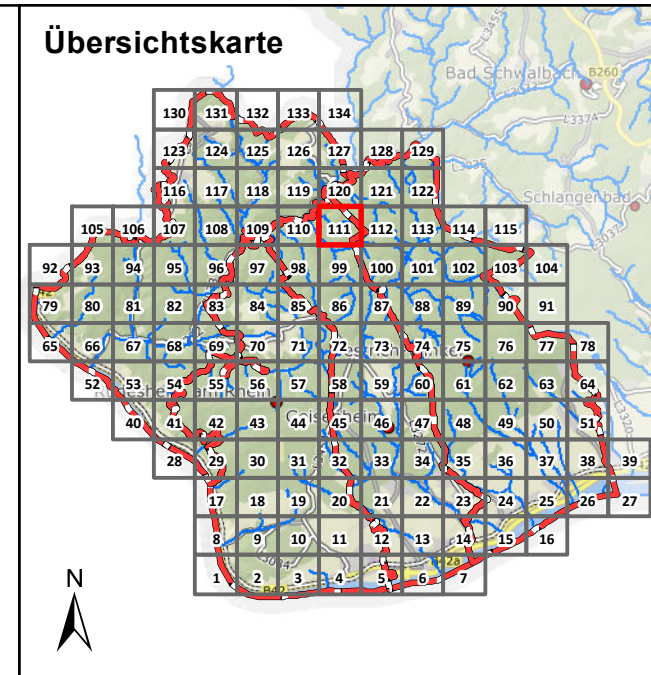


Projekt:
**Starkregengefahrenkarten
 für die Mitgliedskommunen des
 Abwasserverbands Mittlerer Rheingau**

Plandarstellung:
**Vereinfachte Risikobewertung
 nach DWA - M 119
 RADOLAN**

Maßstab: 1 : 5.000	Datum: Mai 2023	Blattschnitt: 110
-----------------------	--------------------	----------------------





Legende

Überflutungsflächen / -tiefen (Starkregen)	Betroffenheit Gebäude (Wasserstand nahe Außenkante)
0,03 - 0,05 m	gering (< 10 cm)
0,05 - 0,10 m	mäßig (10 - 30 cm)
0,10 - 0,25 m	hoch (30 - 50 cm)
0,25 - 0,50 m	sehr hoch (> 50 cm)
> 0,50 m	
Gesetzliches Überschwemmungsgebiet HQ100 (festgesetzt)	
Gesetzliches Überschwemmungsgebiet HQ100 (ungeprüft)	

Grenzen

- Gemeindegrenzen
- Einzugsgebiete Mittlerer Rheingau
- Fließgewässer


0 100 250 Meter

Datengrundlage: Hessische Verwaltung für Bodenmanagement und Geoinformation
 Gefördert durch das Hessische Ministerium für Umwelt, Klimaschutz, Landwirtschaft und Verbraucherschutz (HMUKLV) aus dem Landesprogramm zur „Förderung von kommunalen Klimaschutz- und Klimaanpassungsprojekten sowie von kommunalen Informationsinitiativen“

Auftraggeber:
Abwasserverband Mittlerer Rheingau
 Am Rüdesheimer Hafen
 65385 Rüdesheim



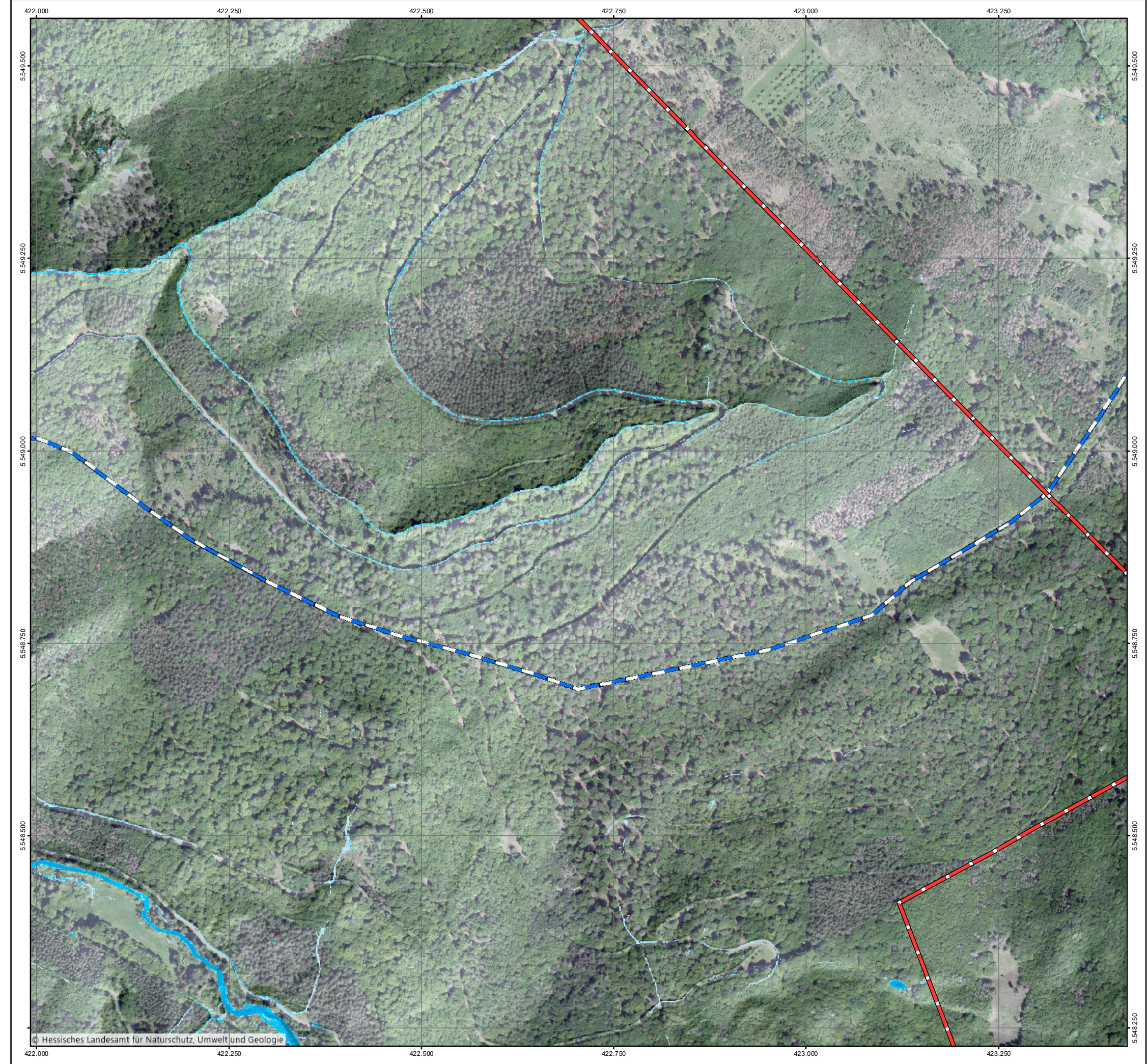
Bearbeiter:
 Ruiz Rodriguez + Zeisler + Blank, GbR
 Ingenieurgemeinschaft für
 Wasserbau und Wasserwirtschaft
 Mühlhohle 2, 65205 Wiesbaden-Erbenheim

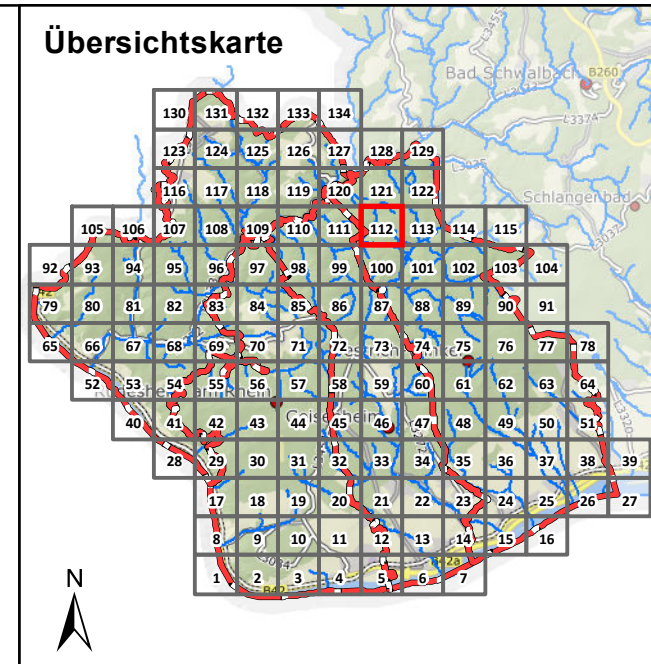
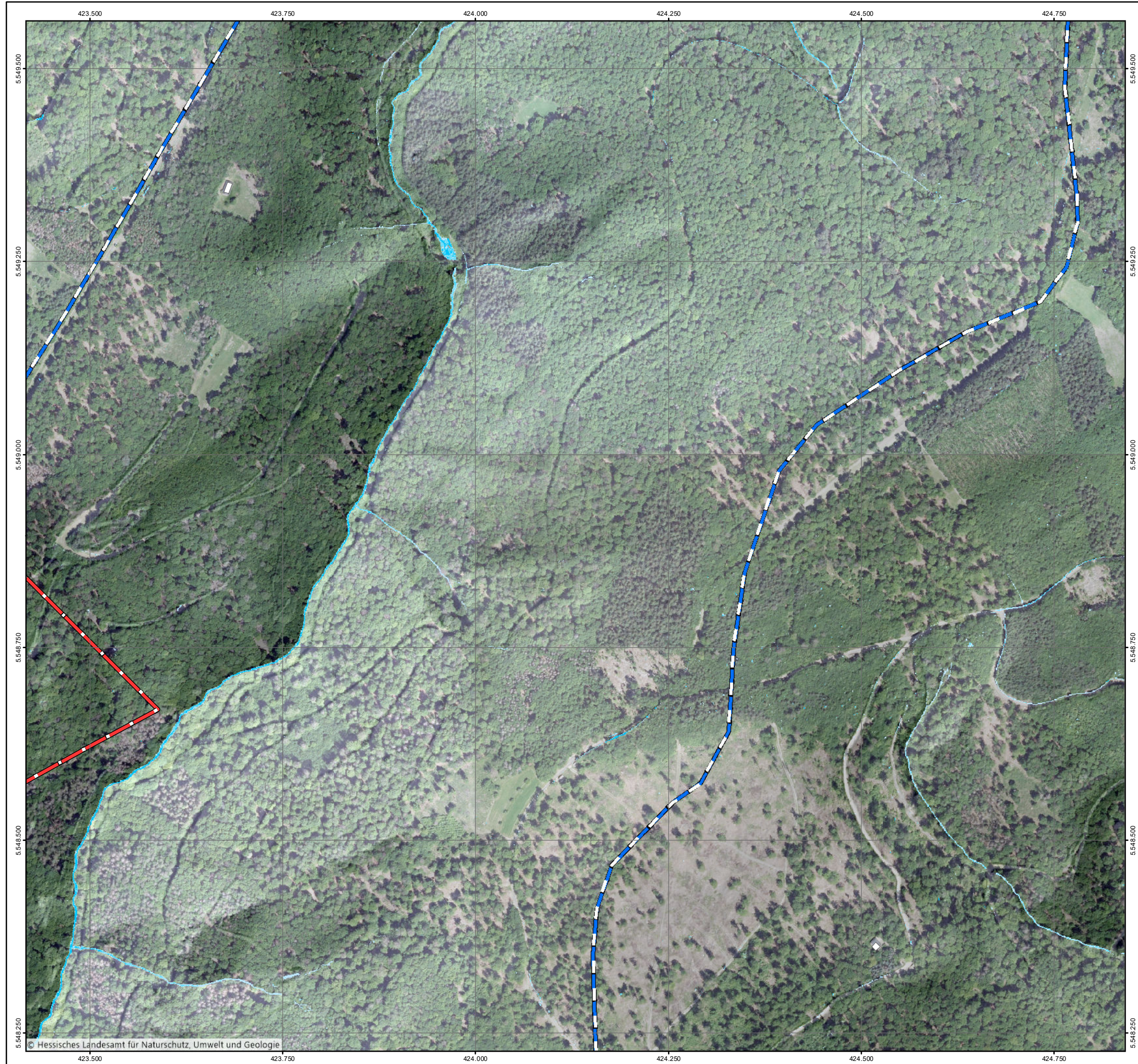


Projekt:
**Starkregengefahrenkarten
 für die Mitgliedskommunen des
 Abwasserverbands Mittlerer Rheingau**

Plandarstellung:
**Vereinfachte Risikobewertung
 nach DWA - M 119
 RADOLAN**

Maßstab: 1 : 5.000	Datum: Mai 2023	Blattschnitt: 111
-----------------------	--------------------	----------------------





Legende

Überflutungsflächen / -tiefen (Starkregen)	Betroffenheit Gebäude (Wasserstand nahe Außenkante)
0,03 - 0,05 m	gering (< 10 cm)
0,05 - 0,10 m	mäßig (10 - 30 cm)
0,10 - 0,25 m	hoch (30 - 50 cm)
0,25 - 0,50 m	sehr hoch (> 50 cm)
> 0,50 m	
Gesetzliches Überschwemmungsgebiet HQ100 (festgesetzt)	
Gesetzliches Überschwemmungsgebiet HQ100 (ungeprüft)	

Grenzen

- Gemeindegrenzen
- Einzugsgebiete Mittlerer Rheingau
- Fließgewässer


0 100 250 Meter

Datengrundlage: Hessische Verwaltung für Bodenmanagement und Geoinformation
 Gefördert durch das Hessische Ministerium für Umwelt, Klimaschutz, Landwirtschaft und Verbraucherschutz (HMUKLV) aus dem Landesprogramm zur „Förderung von kommunalen Klimaschutz- und Klimaanpassungsprojekten sowie von kommunalen Informationsinitiativen“

Auftraggeber:
Abwasserverband Mittlerer Rheingau
 Am Rüdesheimer Hafen
 65385 Rüdesheim



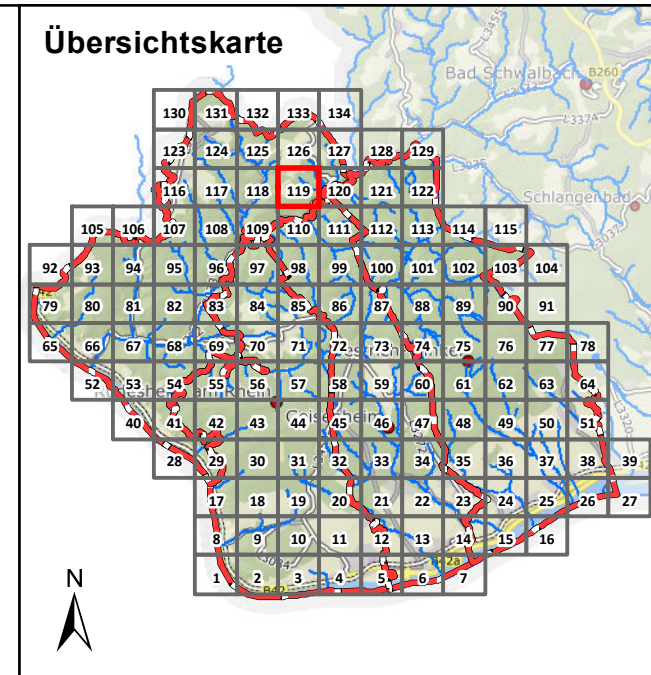
Bearbeiter:
 Ruiz Rodriguez + Zeisler + Blank, GbR
 Ingenieurgemeinschaft für
 Wasserbau und Wasserwirtschaft
 Mühlhohle 2, 65205 Wiesbaden-Erbenheim



Projekt:
**Starkregengefahrenkarten
 für die Mitgliedskommunen des
 Abwasserverbands Mittlerer Rheingau**

Plandarstellung:
**Vereinfachte Risikobewertung
 nach DWA - M 119
 RADOLAN**

Maßstab: 1 : 5.000	Datum: Mai 2023	Blattschnitt: 112
-----------------------	--------------------	----------------------



Legende

Überflutungsflächen / -tiefen (Starkregen)	Betroffenheit Gebäude (Wasserstand nahe Außenkante)
0,03 - 0,05 m	gering (< 10 cm)
0,05 - 0,10 m	mäßig (10 - 30 cm)
0,10 - 0,25 m	hoch (30 - 50 cm)
0,25 - 0,50 m	sehr hoch (> 50 cm)
> 0,50 m	
Gesetzliches Überschwemmungsgebiet HQ100 (festgesetzt)	
Gesetzliches Überschwemmungsgebiet HQ100 (ungeprüft)	

Grenzen

- Gemeindegrenzen
- Einzugsgebiete Mittlerer Rheingau
- Fließgewässer

0 100 250 Meter

Datengrundlage: Hessische Verwaltung für Bodenmanagement und Geoinformation

Gefördert durch das Hessische Ministerium für Umwelt, Klimaschutz, Landwirtschaft und Verbraucherschutz (HMUKLV) aus dem Landesprogramm zur „Förderung von kommunalen Klimaschutz- und Klimaanpassungsprojekten sowie von kommunalen Informationsinitiativen“

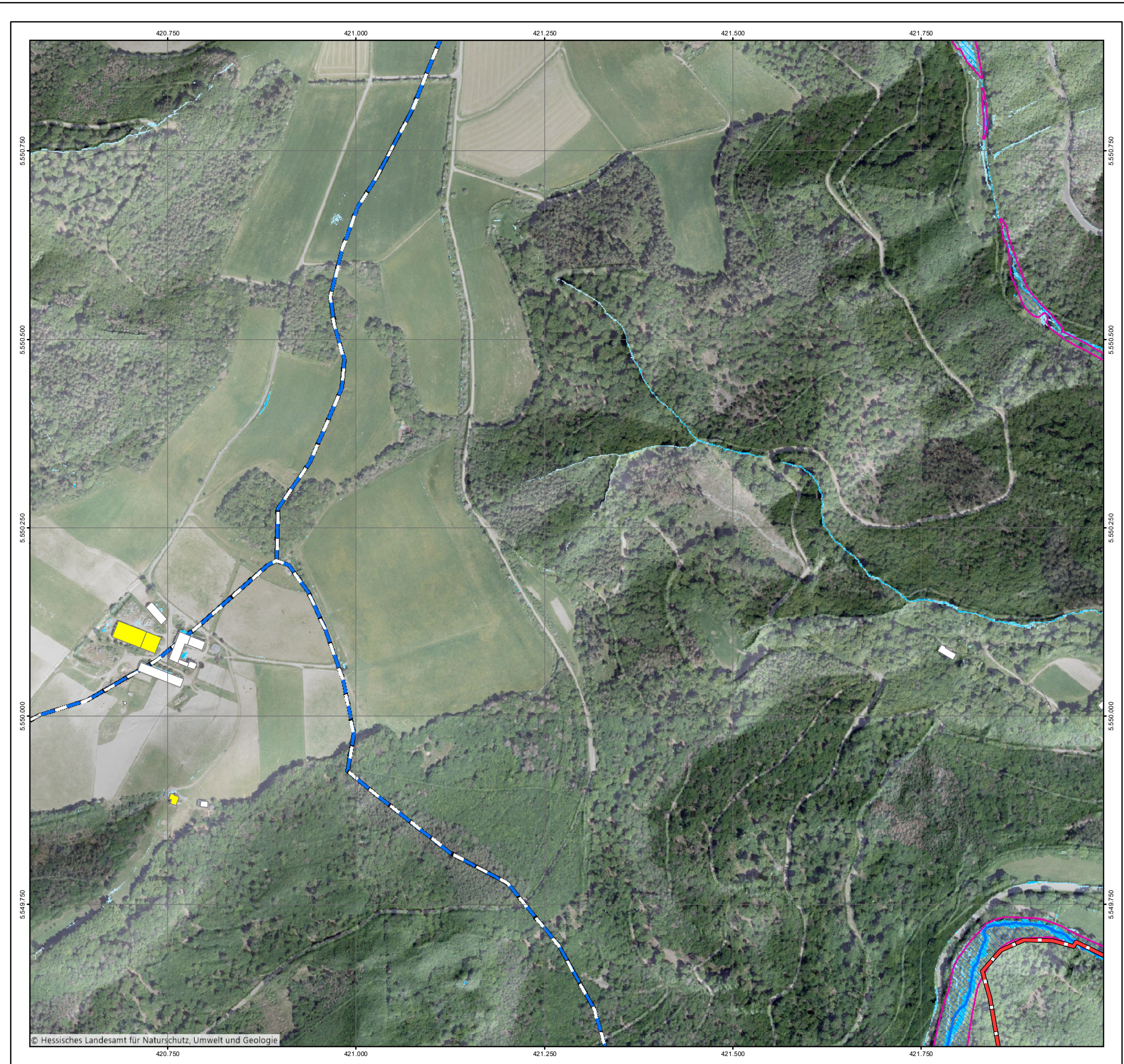
Auftraggeber:
Abwasserverband Mittlerer Rheingau
 Am Rüdesheimer Hafen
 65385 Rüdesheim

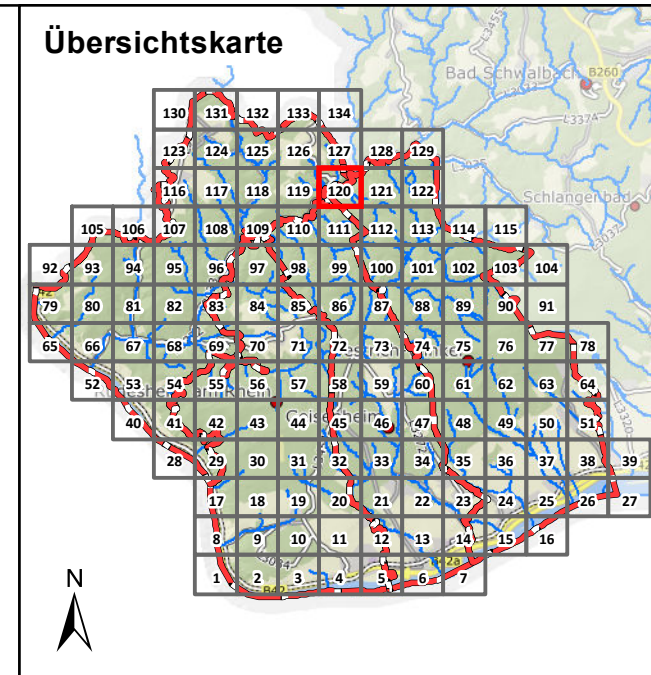
Bearbeiter:
 Ruiz Rodriguez + Zeisler + Blank, GbR
 Ingenieurgemeinschaft für
 Wasserbau und Wasserwirtschaft
 Mühlhohle 2, 65205 Wiesbaden-Erbenheim

Projekt:
**Starkregengefahrenkarten
 für die Mitgliedskommunen des
 Abwasserverbands Mittlerer Rheingau**

Plandarstellung:
**Vereinfachte Risikobewertung
 nach DWA - M 119
 RADOLAN**

Maßstab: 1 : 5.000	Datum: Mai 2023	Blattschnitt: 119
-----------------------	--------------------	----------------------





Legende

Überflutungsflächen / -tiefen (Starkregen)	Betroffenheit Gebäude (Wasserstand nahe Außenkante)
0,03 - 0,05 m	gering (< 10 cm)
0,05 - 0,10 m	mäßig (10 - 30 cm)
0,10 - 0,25 m	hoch (30 - 50 cm)
0,25 - 0,50 m	sehr hoch (> 50 cm)
> 0,50 m	
Gesetzliches Überschwemmungsgebiet HQ100 (festgesetzt)	
Gesetzliches Überschwemmungsgebiet HQ100 (ungeprüft)	

Grenzen

- Gemeindegrenzen
- Einzugsgebiete Mittlerer Rheingau
- Fließgewässer


0 100 250 Meter

Datengrundlage: Hessische Verwaltung für Bodenmanagement und Geoinformation
 Gefördert durch das Hessische Ministerium für Umwelt, Klimaschutz, Landwirtschaft und Verbraucherschutz (HMUKLV) aus dem Landesprogramm zur „Förderung von kommunalen Klimaschutz- und Klimaanpassungsprojekten sowie von kommunalen Informationsinitiativen“

Auftraggeber:
Abwasserverband Mittlerer Rheingau
 Am Rüdesheimer Hafen
 65385 Rüdesheim



Bearbeiter:
 Ruiz Rodriguez + Zeisler + Blank, GbR
 Ingenieurgesellschaft für
 Wasserbau und Wasserwirtschaft
 Mühlhohle 2, 65205 Wiesbaden-Erbenheim



Projekt:
**Starkregengefahrenkarten
 für die Mitgliedskommunen des
 Abwasserverbands Mittlerer Rheingau**

Plandarstellung:
**Vereinfachte Risikobewertung
 nach DWA - M 119
 RADOLAN**

Maßstab: 1 : 5.000	Datum: Mai 2023	Blattschnitt: 120
-----------------------	--------------------	----------------------

