

Legende

Überflutungsflächen / -tiefen (Starkregen)

- 0,03 - 0,05 m
- 0,05 - 0,10 m
- 0,10 - 0,25 m
- 0,25 - 0,50 m
- > 0,50 m

Grenzen

- Gemeindegrenzen
- Einzugsgebiete Mittlerer Rheingau
- Fließgewässer

Gesetzliches Überschwemmungsgebiet HQ100 (festgesetzt)

Gesetzliches Überschwemmungsgebiet HQ100 (ungeprüft)


0 100 250 Meter

Datengrundlage: Hessische Verwaltung für Bodenmanagement und Geoinformation
 Gefördert durch das Hessische Ministerium für Umwelt, Klimaschutz, Landwirtschaft und Verbraucherschutz (HMUKLV) aus dem Landesprogramm zur „Förderung von kommunalen Klimaschutz- und Klimaanpassungsprojekten sowie von kommunalen Informationsinitiativen“

Auftraggeber:
Abwasserverband Mittlerer Rheingau
 Am Rüdeshimer Hafen
 65385 Rüdeshim



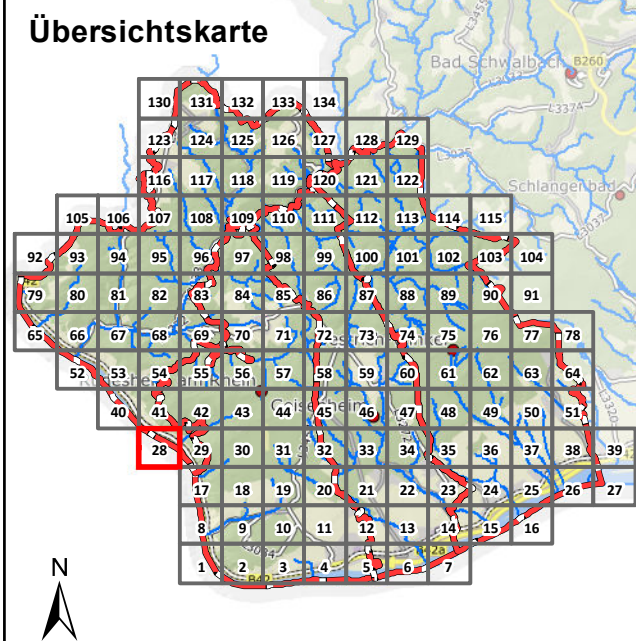
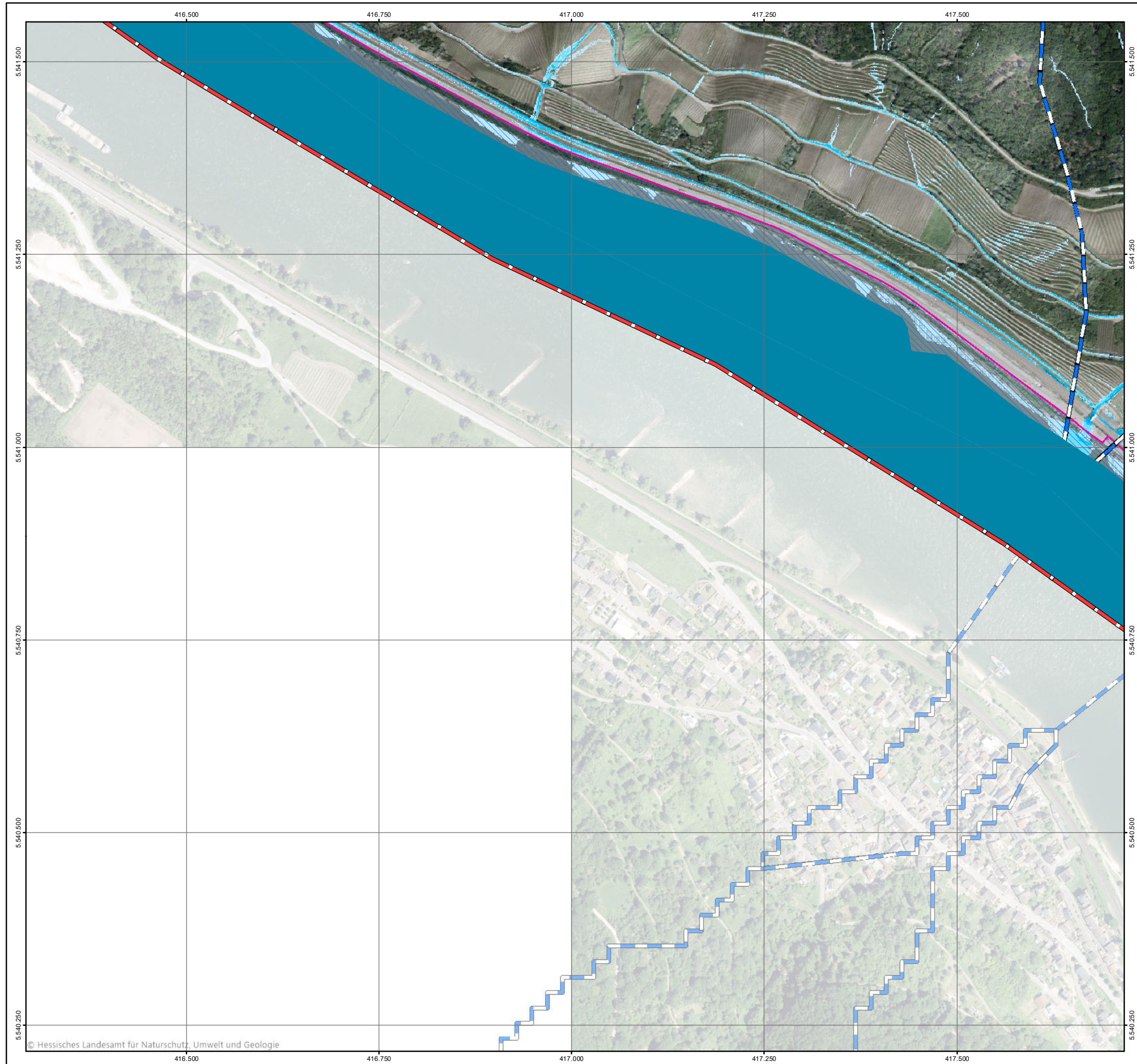
Bearbeiter:
 Ruiz Rodriguez + Zeisler + Blank, GbR
 Ingenieurgemeinschaft für
 Wasserbau und Wasserwirtschaft
 Mühlhohle 2, 65205 Wiesbaden-Erbenheim



Projekt:
**Starkregengefahrenkarten
 für die Mitgliedskommunen des
 Abwasserverbands Mittlerer Rheingau**

Plandarstellung:
Starkregengefahrenkarten
 Starkregenindex 7 von 12 - außergewöhnlicher Starkregen

Maßstab: 1 : 5.000	Datum: Mai 2023	Blattschnitt: 17
-----------------------	--------------------	---------------------



Legende

Überflutungsflächen / -tiefen (Starkregen)

- 0,03 - 0,05 m
- 0,05 - 0,10 m
- 0,10 - 0,25 m
- 0,25 - 0,50 m
- > 0,50 m

Grenzen

- Gemeindegrenzen
- Einzugsgebiete Mittlerer Rheingau
- Fließgewässer

Gesetzliches Überschwemmungsgebiet HQ100 (festgesetzt)

Gesetzliches Überschwemmungsgebiet HQ100 (ungeprüft)


0 100 250 Meter

Datengrundlage: Hessische Verwaltung für Bodenmanagement und Geoinformation
 Gefördert durch das Hessische Ministerium für Umwelt, Klimaschutz, Landwirtschaft und Verbraucherschutz (HMUKLV) aus dem Landesprogramm zur „Förderung von kommunalen Klimaschutz- und Klimaanpassungsprojekten sowie von kommunalen Informationsinitiativen“

Auftraggeber:
Abwasserverband Mittlerer Rheingau
 Am Rüdeshimer Hafen
 65385 Rüdeshim



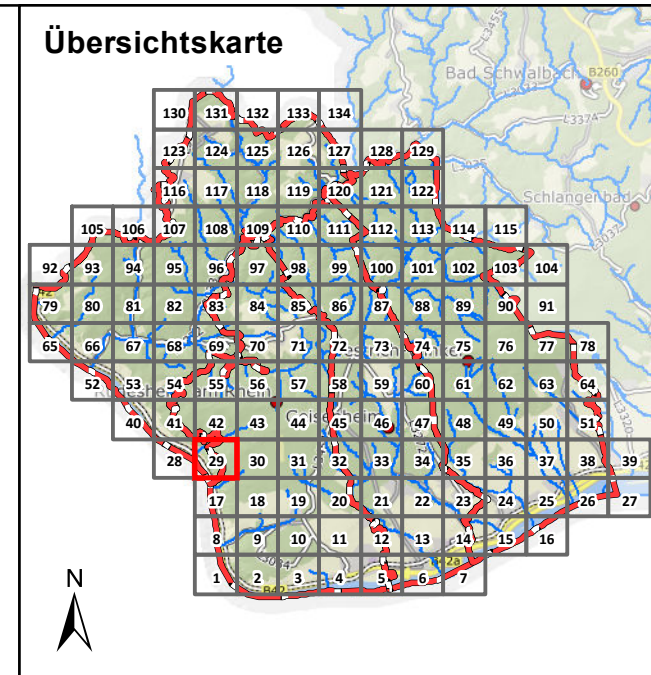
Bearbeiter:
 Ruiz Rodriguez + Zeisler + Blank, GbR
 Ingenieurgemeinschaft für
 Wasserbau und Wasserwirtschaft
 Mühlhohle 2, 65205 Wiesbaden-Erbenheim



Projekt:
**Starkregengefahrenkarten
 für die Mitgliedskommunen des
 Abwasserverbands Mittlerer Rheingau**

Plandarstellung:
Starkregengefahrenkarten
 Starkregenindex 7 von 12 - außergewöhnlicher Starkregen

Maßstab: 1 : 5.000	Datum: Mai 2023	Blattschnitt: 28
-----------------------	--------------------	---------------------



Legende

Überflutungsflächen / -tiefen (Starkregen)

- 0,03 - 0,05 m
- 0,05 - 0,10 m
- 0,10 - 0,25 m
- 0,25 - 0,50 m
- > 0,50 m
- Gesetzliches Überschwemmungsgebiet HQ100 (festgesetzt)
- Gesetzliches Überschwemmungsgebiet HQ100 (ungeprüft)

Grenzen

- Gemeindegrenzen
- Einzugsgebiete Mittlerer Rheingau
- Fließgewässer

0 100 250 Meter

Datengrundlage: Hessische Verwaltung für Bodenmanagement und Geoinformation
 Gefördert durch das Hessische Ministerium für Umwelt, Klimaschutz, Landwirtschaft und Verbraucherschutz (HMUKLV) aus dem Landesprogramm zur „Förderung von kommunalen Klimaschutz- und Klimaanpassungsprojekten sowie von kommunalen Informationsinitiativen“

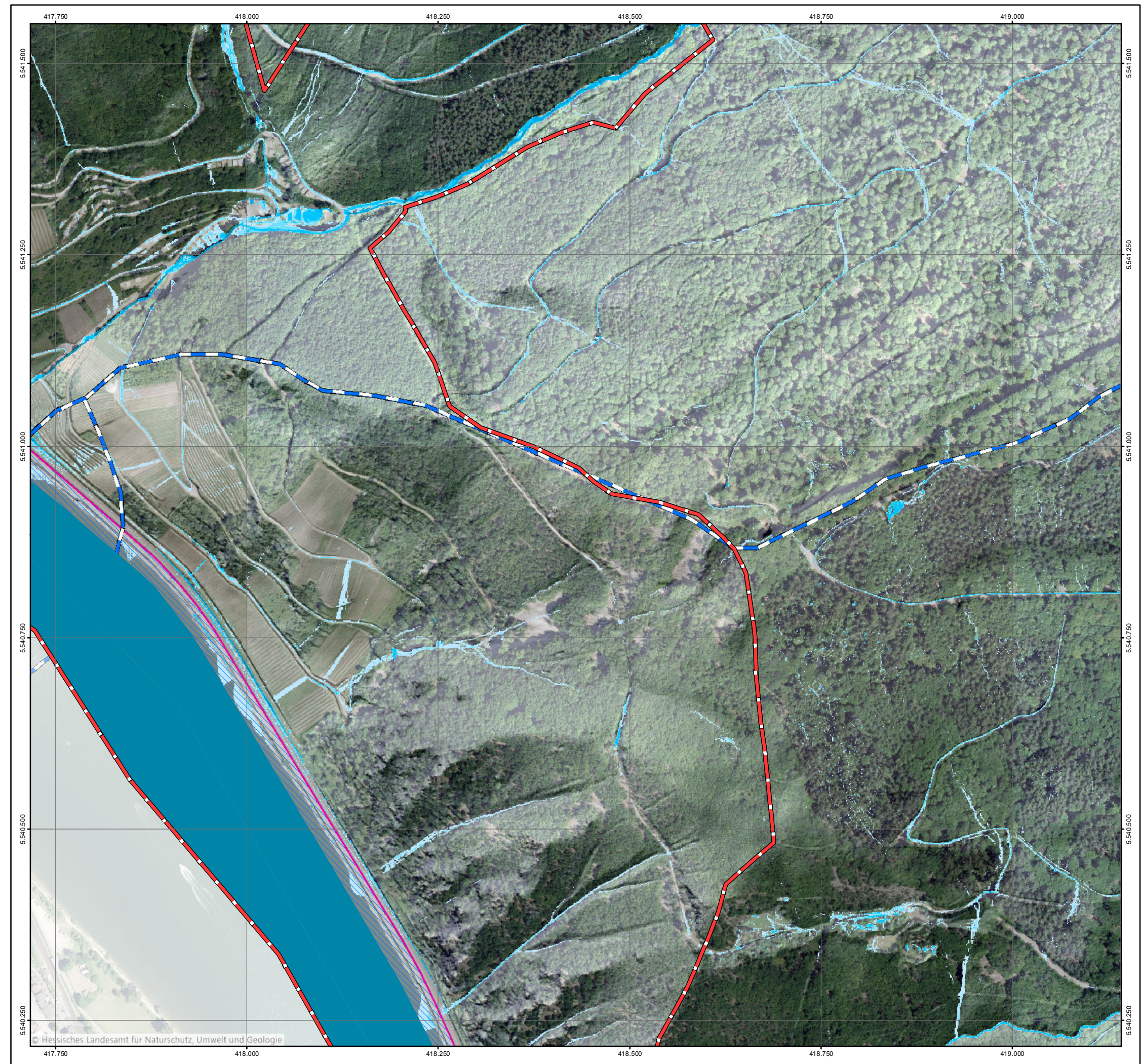
Auftraggeber:
Abwasserverband Mittlerer Rheingau
 Am Rüdeshimer Hafen
 65385 Rüdeshim

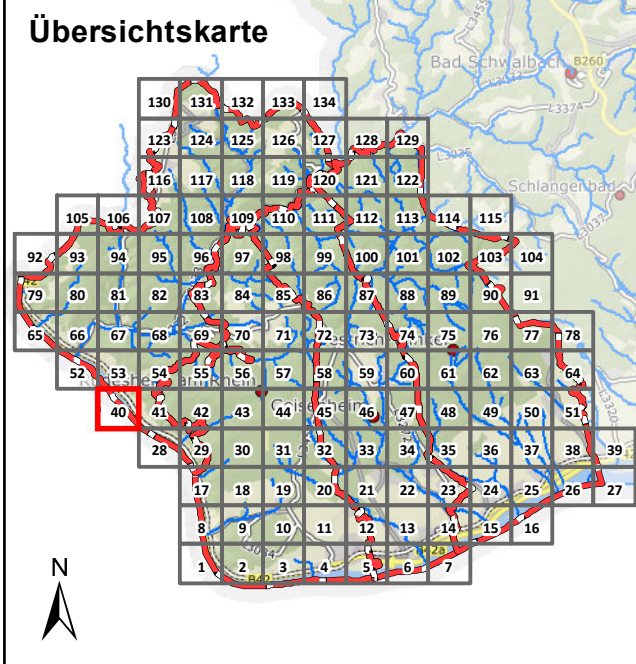
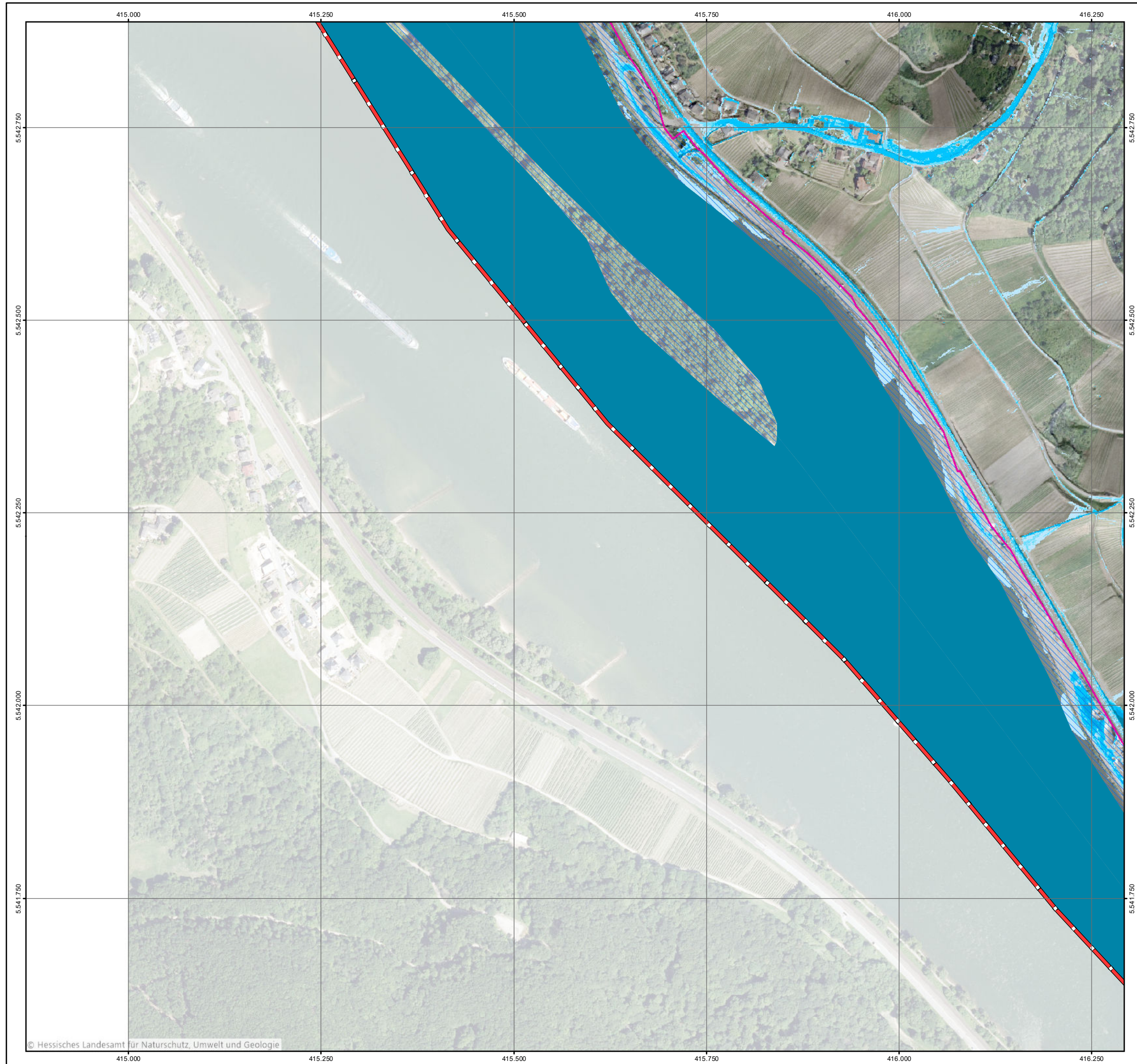
Bearbeiter:
 Ruiz Rodriguez + Zeisler + Blank, GbR
 Ingenieurgemeinschaft für
 Wasserbau und Wasserwirtschaft
 Mühlhohle 2, 65205 Wiesbaden-Erbenheim

Projekt:
**Starkregengefahrenkarten
 für die Mitgliedskommunen des
 Abwasserverbands Mittlerer Rheingau**

Plandarstellung:
**Starkregengefahrenkarten
 Starkregenindex 7 von 12 - außergewöhnlicher Starkregen**

Maßstab: 1 : 5.000	Datum: Mai 2023	Blattschnitt: 29
-----------------------	--------------------	---------------------





Legende

Überflutungsflächen / -tiefen (Starkregen)

- 0,03 - 0,05 m
- 0,05 - 0,10 m
- 0,10 - 0,25 m
- 0,25 - 0,50 m
- > 0,50 m

Grenzen

- Gemeindegrenzen
- Einzugsgebiete Mittlerer Rheingau
- Fließgewässer

Gesetzliches Überschwemmungsgebiet HQ100 (festgesetzt)

Gesetzliches Überschwemmungsgebiet HQ100 (ungeprüft)


0 100 250 Meter

Datengrundlage: Hessische Verwaltung für Bodenmanagement und Geoinformation
 Gefördert durch das Hessische Ministerium für Umwelt, Klimaschutz, Landwirtschaft und Verbraucherschutz (HMUKLV) aus dem Landesprogramm zur „Förderung von kommunalen Klimaschutz- und Klimaanpassungsprojekten sowie von kommunalen Informationsinitiativen“

Auftraggeber:
Abwasserverband Mittlerer Rheingau
 Am Rüdeshimer Hafen
 65385 Rüdeshim



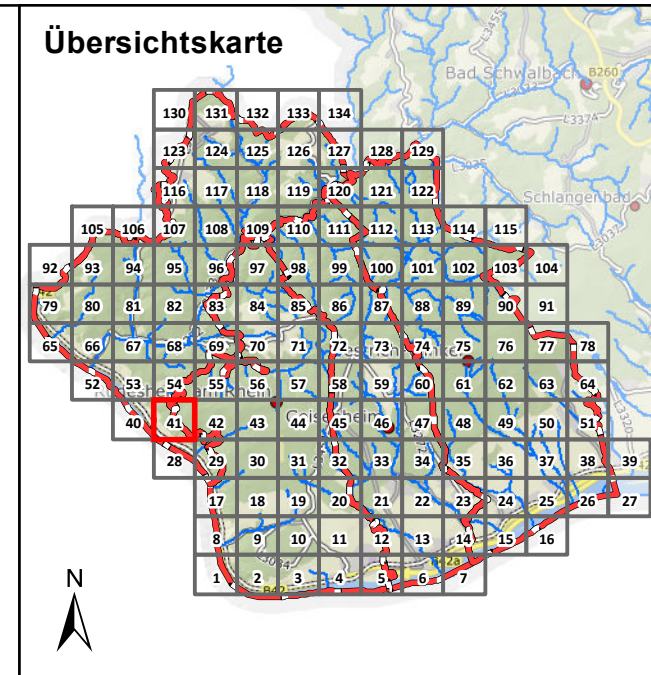
Bearbeiter:
 Ruiz Rodriguez + Zeisler + Blank, GbR
 Ingenieurgemeinschaft für
 Wasserbau und Wasserwirtschaft
 Mühlohle 2, 65205 Wiesbaden-Erbenheim



Projekt:
**Starkregengefahrenkarten
 für die Mitgliedskommunen des
 Abwasserverbands Mittlerer Rheingau**

Starkregengefahrenkarten
 Starkregenindex 7 von 12 - außergewöhnlicher Starkregen

Maßstab: 1 : 5.000	Datum: Mai 2023	Blattschnitt: 40
-----------------------	--------------------	---------------------



Legende

Überflutungsflächen / -tiefen (Starkregen)

- 0,03 - 0,05 m
- 0,05 - 0,10 m
- 0,10 - 0,25 m
- 0,25 - 0,50 m
- > 0,50 m
- Gesetzliches Überschwemmungsgebiet HQ100 (festgesetzt)
- Gesetzliches Überschwemmungsgebiet HQ100 (ungeprüft)

Grenzen

- Gemeindegrenzen
- Einzugsgebiete Mittlerer Rheingau
- Fließgewässer


0 100 250 Meter

Datengrundlage: Hessische Verwaltung für Bodenmanagement und Geoinformation
 Gefördert durch das Hessische Ministerium für Umwelt, Klimaschutz, Landwirtschaft und Verbraucherschutz (HMUKLV) aus dem Landesprogramm zur „Förderung von kommunalen Klimaschutz- und Klimaanpassungsprojekten sowie von kommunalen Informationsinitiativen“

Auftraggeber:
Abwasserverband Mittlerer Rheingau
 Am Rüdesheimer Hafen
 65385 Rüdesheim



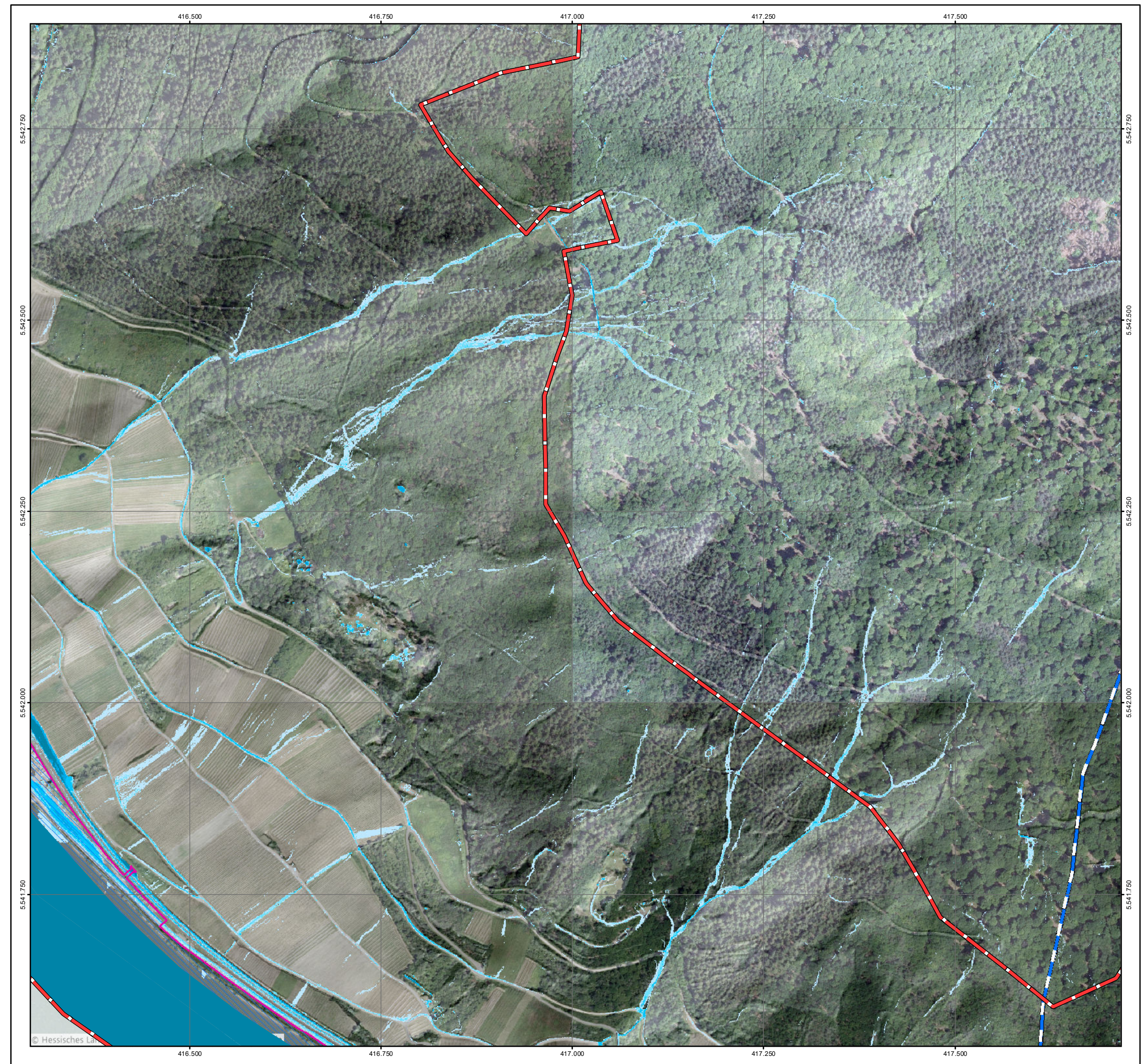
Bearbeiter:
 Ruiz Rodriguez + Zeisler + Blank, GbR
 Ingenieurgemeinschaft für
 Wasserbau und Wasserwirtschaft
 Mühlhohle 2, 65205 Wiesbaden-Erbenheim



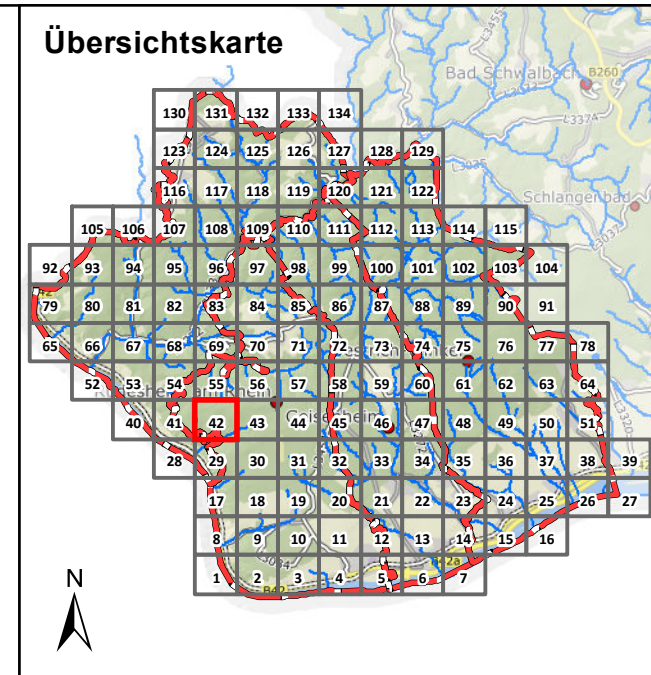
Projekt:
**Starkregengefahrenkarten
 für die Mitgliedskommunen des
 Abwasserverbands Mittlerer Rheingau**

Plandarstellung:
Starkregengefahrenkarten
 Starkregenindex 7 von 12 - außergewöhnlicher Starkregen

Maßstab: 1 : 5.000	Datum: Mai 2023	Blattschnitt: 41
-----------------------	--------------------	---------------------



© Hessisches La



Legende

Überflutungsflächen / -tiefen (Starkregen)

- 0,03 - 0,05 m
- 0,05 - 0,10 m
- 0,10 - 0,25 m
- 0,25 - 0,50 m
- > 0,50 m
- Gesetzliches Überschwemmungsgebiet HQ100 (festgesetzt)
- Gesetzliches Überschwemmungsgebiet HQ100 (ungeprüft)

Grenzen

- Gemeindegrenzen
- Einzugsgebiete Mittlerer Rheingau
- Fließgewässer

0 100 250 Meter

Datengrundlage: Hessische Verwaltung für Bodenmanagement und Geoinformation
 Gefördert durch das Hessische Ministerium für Umwelt, Klimaschutz, Landwirtschaft und Verbraucherschutz (HMUKLV) aus dem Landesprogramm zur „Förderung von kommunalen Klimaschutz- und Klimaanpassungsprojekten sowie von kommunalen Informationsinitiativen“

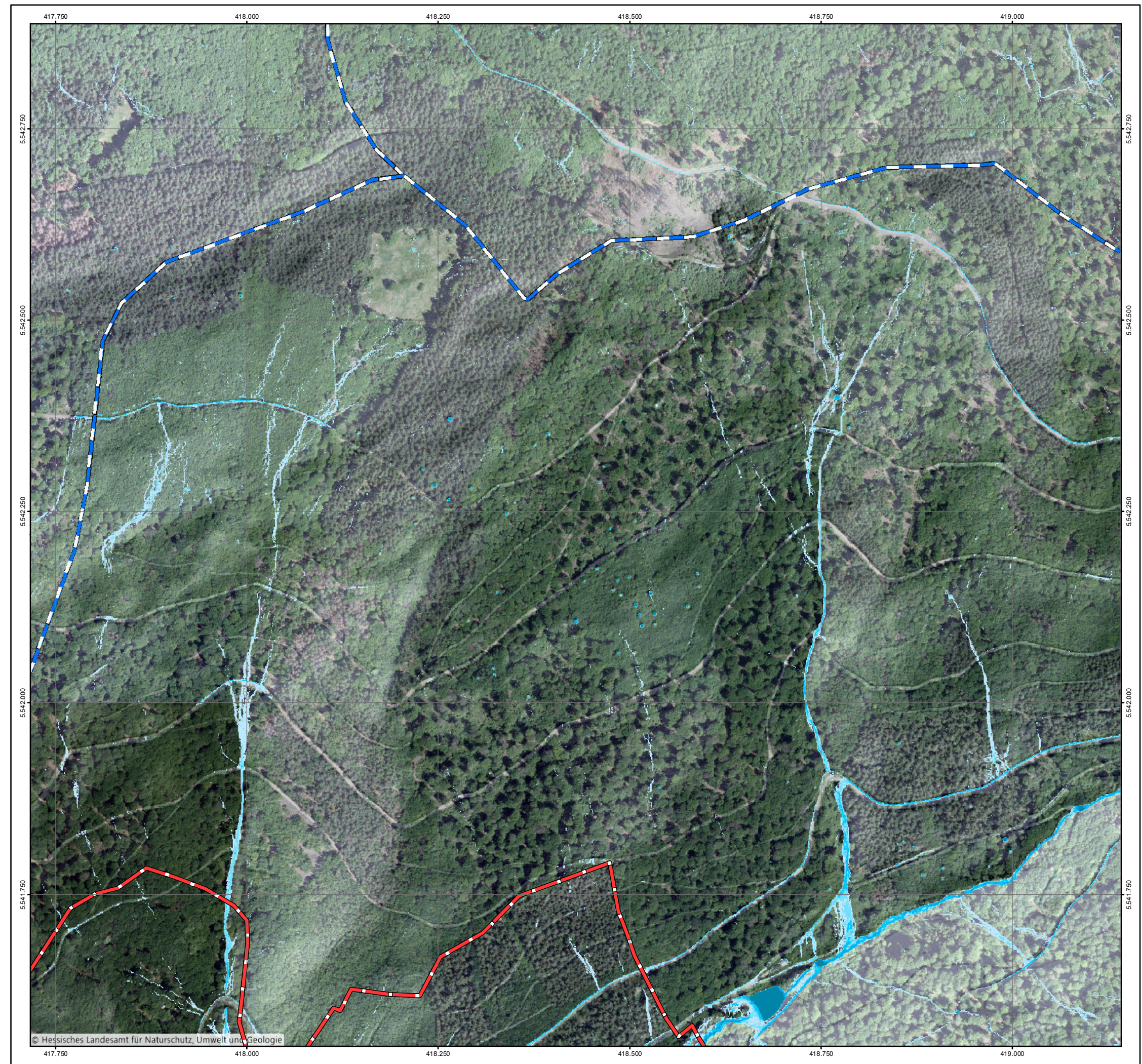
Auftraggeber:
Abwasserverband Mittlerer Rheingau
 Am Rüdesheimer Hafen
 65385 Rüdesheim

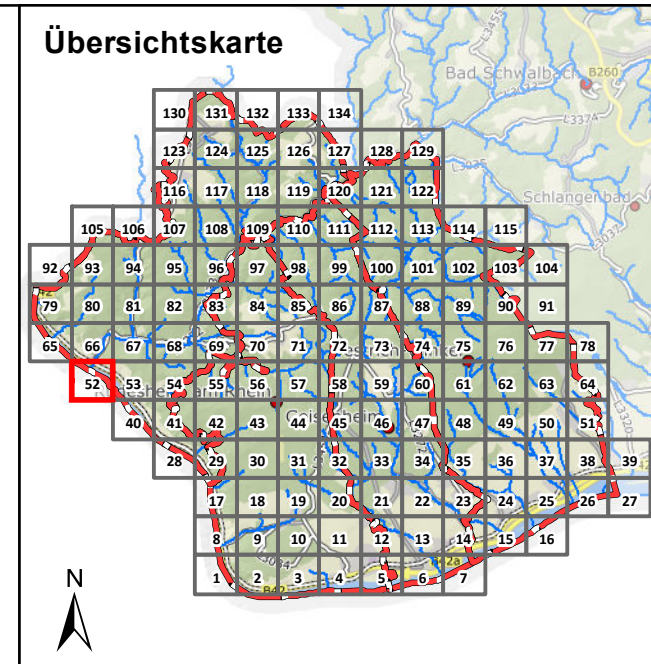
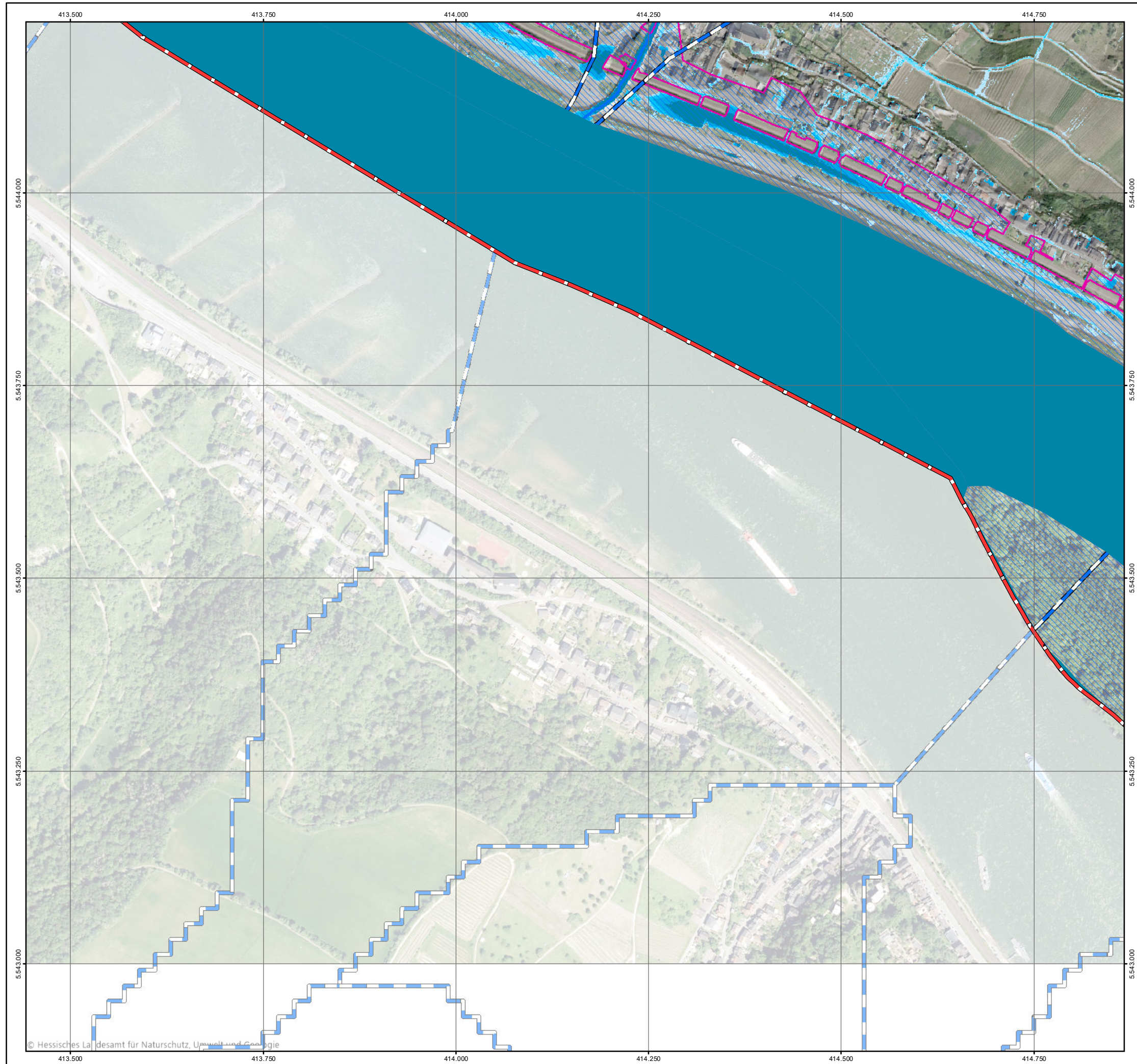
Bearbeiter:
 Ruiz Rodriguez + Zeisler + Blank, GbR
 Ingenieurgesellschaft für
 Wasserbau und Wasserwirtschaft
 Mühlhohle 2, 65205 Wiesbaden-Erbenheim

Projekt:
**Starkregengefahrenkarten
 für die Mitgliedskommunen des
 Abwasserverbands Mittlerer Rheingau**

Plandarstellung:
Starkregengefahrenkarten
 Starkregenindex 7 von 12 - außergewöhnlicher Starkregen

Maßstab:	Datum:	Blattschnitt:
1 : 5.000	Mai 2023	42





Legende

Überflutungsflächen / -tiefen (Starkregen)

- 0,03 - 0,05 m
- 0,05 - 0,10 m
- 0,10 - 0,25 m
- 0,25 - 0,50 m
- > 0,50 m

Grenzen

- Gemeindegrenzen
- Einzugsgebiete Mittlerer Rheingau
- Fließgewässer

Meter

0 100 250


Datengrundlage: Hessische Verwaltung für Bodenmanagement und Geoinformation

Gefördert durch das Hessische Ministerium für Umwelt, Klimaschutz, Landwirtschaft und Verbraucherschutz (HMUKLV) aus dem Landesprogramm zur „Förderung von kommunalen Klimaschutz- und Klimaanpassungsprojekten sowie von kommunalen Informationsinitiativen“

Auftraggeber:
Abwasserverband Mittlerer Rheingau
 Am Rüdeshimer Hafen
 65385 Rüdeshim



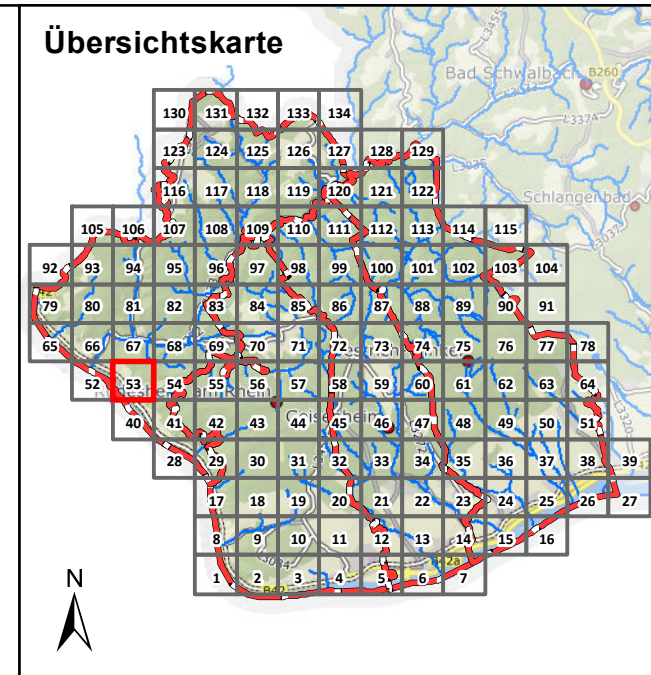
Bearbeiter:
 Ruiz Rodriguez + Zeisler + Blank, GbR
 Ingenieurgesellschaft für
 Wasserbau und Wasserwirtschaft
 Mühlhohle 2, 65205 Wiesbaden-Erbenheim



Projekt:
**Starkregengefahrenkarten
 für die Mitgliedskommunen des
 Abwasserverbands Mittlerer Rheingau**

Plandarstellung:
**Starkregengefahrenkarten
 Starkregenindex 7 von 12 - außergewöhnlicher Starkregen**

Maßstab: 1 : 5.000	Datum: Mai 2023	Blattschnitt: 52
-----------------------	--------------------	---------------------



Legende

Überflutungsflächen / -tiefen (Starkregen)

- 0,03 - 0,05 m
- 0,05 - 0,10 m
- 0,10 - 0,25 m
- 0,25 - 0,50 m
- > 0,50 m

Gesetzliches Überschwemmungsgebiet HQ100 (festgesetzt)
Gesetzliches Überschwemmungsgebiet HQ100 (ungeprüft)

Grenzen

- Gemeindegrenzen
- Einzugsgebiete Mittlerer Rheingau
- Fließgewässer

0 100 250 Meter

Datengrundlage: Hessische Verwaltung für Bodenmanagement und Geoinformation
 Gefördert durch das Hessische Ministerium für Umwelt, Klimaschutz, Landwirtschaft und Verbraucherschutz (HMUKLV) aus dem Landesprogramm zur „Förderung von kommunalen Klimaschutz- und Klimaanpassungsprojekten sowie von kommunalen Informationsinitiativen“

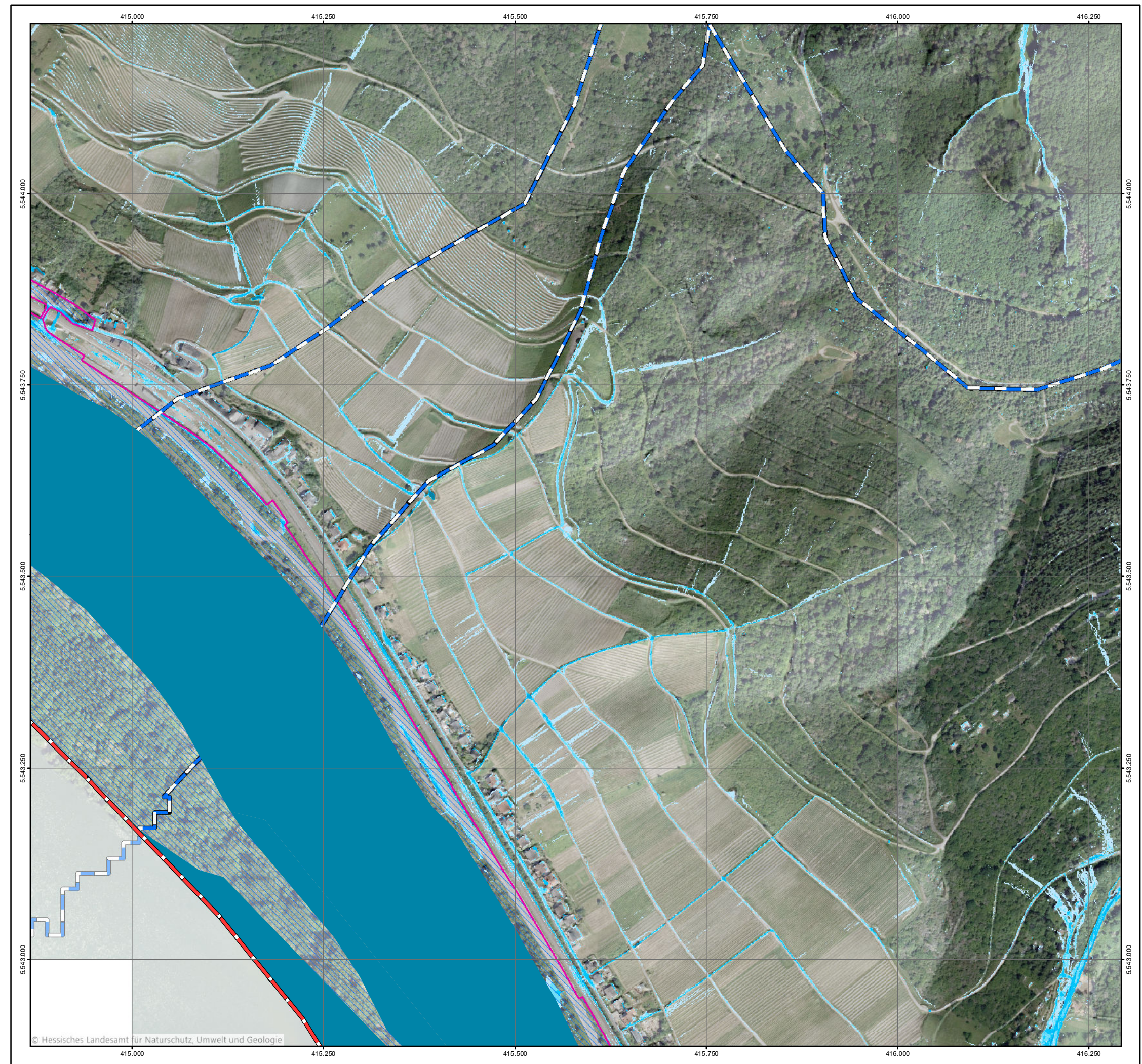
Auftraggeber:
Abwasserverband Mittlerer Rheingau
 Am Rüdeshimer Hafen
 65385 Rüdeshim

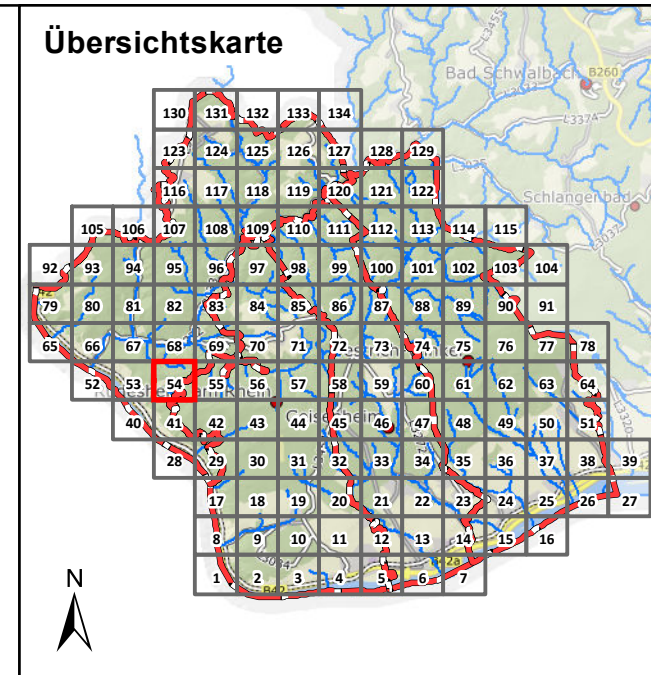
Bearbeiter:
 Ruiz Rodriguez + Zeisler + Blank, GbR
 Ingenieurgemeinschaft für
 Wasserbau und Wasserwirtschaft
 Mühlhohle 2, 65205 Wiesbaden-Erbenheim

Projekt:
**Starkregengefahrenkarten
 für die Mitgliedskommunen des
 Abwasserverbands Mittlerer Rheingau**

Plandarstellung:
**Starkregengefahrenkarten
 Starkregenindex 7 von 12 - außergewöhnlicher Starkregen**

Maßstab: 1 : 5.000
 Datum: Mai 2023
 Blattschnitt: 53





Legende

Überflutungsflächen / -tiefen (Starkregen)

- 0,03 - 0,05 m
- 0,05 - 0,10 m
- 0,10 - 0,25 m
- 0,25 - 0,50 m
- > 0,50 m

Gesetzliches Überschwemmungsgebiet HQ100 (festgesetzt)
 Gesetzliches Überschwemmungsgebiet HQ100 (festgesetzt)
 Gesetzliches Überschwemmungsgebiet HQ100 (ungeprüft)

Grenzen

- Gemeindegrenzen
- Einzugsgebiete Mittlerer Rheingau
- Fließgewässer

0 100 250 Meter

Datengrundlage: Hessische Verwaltung für Bodenmanagement und Geoinformation
 Gefördert durch das Hessische Ministerium für Umwelt, Klimaschutz, Landwirtschaft und Verbraucherschutz (HMUKLV) aus dem Landesprogramm zur „Förderung von kommunalen Klimaschutz- und Klimaanpassungsprojekten sowie von kommunalen Informationsinitiativen“

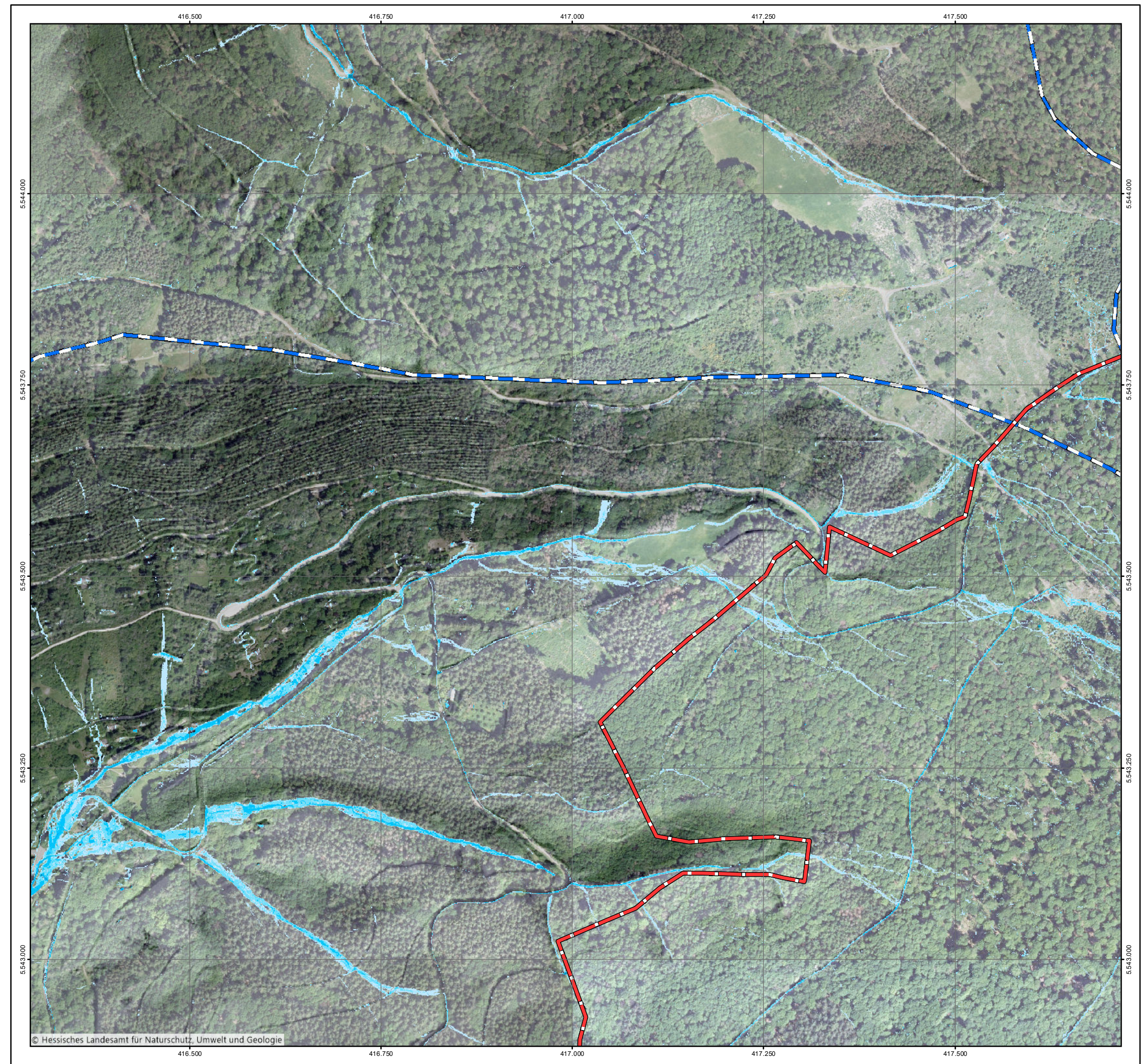
Auftraggeber:
Abwasserverband Mittlerer Rheingau
 Am Rüdeshimer Hafen
 65385 Rüdeshim

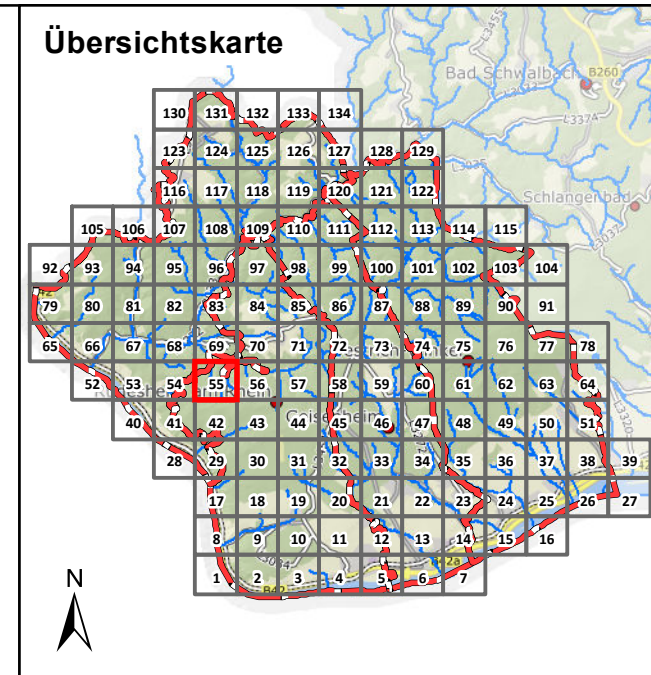
Bearbeiter:
 Ruiz Rodriguez + Zeisler + Blank, GbR
 Ingenieurgesellschaft für
 Wasserbau und Wasserwirtschaft
 Mühlhohle 2, 65205 Wiesbaden-Erbenheim

Projekt:
**Starkregengefahrenkarten
 für die Mitgliedskommunen des
 Abwasserverbands Mittlerer Rheingau**

Starkregengefahrenkarten
 Starkregenindex 7 von 12 - außergewöhnlicher Starkregen

Maßstab:	Datum:	Blattschnitt:
1 : 5.000	Mai 2023	54





Legende

Überflutungsflächen / -tiefen (Starkregen)

- 0,03 - 0,05 m
- 0,05 - 0,10 m
- 0,10 - 0,25 m
- 0,25 - 0,50 m
- > 0,50 m
- Gesetzliches Überschwemmungsgebiet HQ100 (festgesetzt)
- Gesetzliches Überschwemmungsgebiet HQ100 (ungeprüft)

Grenzen

- Gemeindegrenzen
- Einzugsgebiete Mittlerer Rheingau
- Fließgewässer

0 100 250 Meter

Datengrundlage: Hessische Verwaltung für Bodenmanagement und Geoinformation

Gefördert durch das Hessische Ministerium für Umwelt, Klimaschutz, Landwirtschaft und Verbraucherschutz (HMUKLV) aus dem Landesprogramm zur „Förderung von kommunalen Klimaschutz- und Klimaanpassungsprojekten sowie von kommunalen Informationsinitiativen“

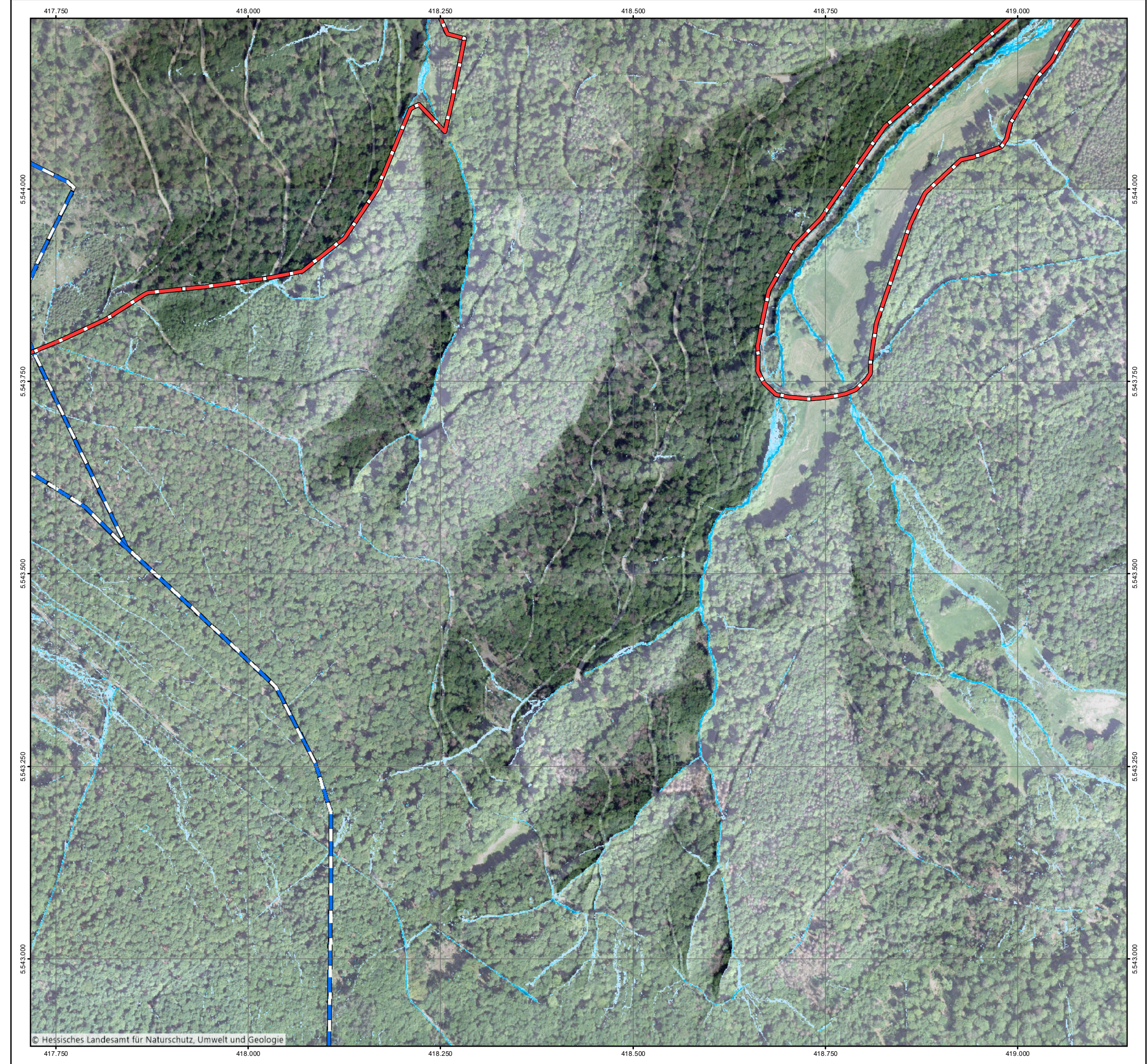
Auftraggeber:
Abwasserverband Mittlerer Rheingau
 Am Rüdesheimer Hafen
 65385 Rüdesheim

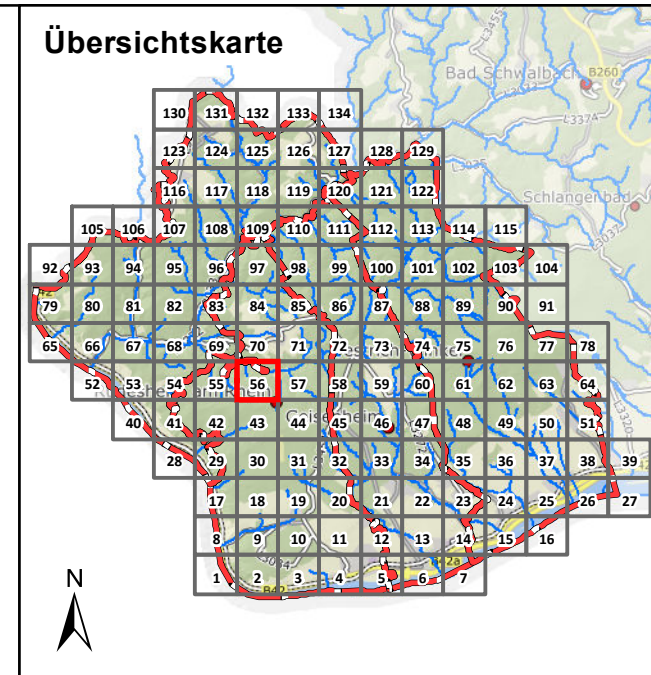
Bearbeiter:
 Ruiz Rodriguez + Zeisler + Blank, GbR
 Ingenieurgemeinschaft für
 Wasserbau und Wasserwirtschaft
 Mühlhohle 2, 65205 Wiesbaden-Erbenheim Ingenieurgemeinschaft für Wasserbau und Wasserwirtschaft

Projekt:
**Starkregengefahrenkarten
 für die Mitgliedskommunen des
 Abwasserverbands Mittlerer Rheingau**

Plandarstellung:
Starkregengefahrenkarten
 Starkregenindex 7 von 12 - außergewöhnlicher Starkregen

Maßstab: 1 : 5.000	Datum: Mai 2023	Blattschnitt: 55
-----------------------	--------------------	---------------------





Legende

Überflutungsflächen / -tiefen (Starkregen)

- 0,03 - 0,05 m
- 0,05 - 0,10 m
- 0,10 - 0,25 m
- 0,25 - 0,50 m
- > 0,50 m

Gesetzliches Überschwemmungsgebiet HQ100 (festgesetzt)
 Gesetzliches Überschwemmungsgebiet HQ100 (ungeprüft)

Grenzen

- Gemeindegrenzen
- Einzugsgebiete Mittlerer Rheingau
- Fließgewässer

0 100 250 Meter

Datengrundlage: Hessische Verwaltung für Bodenmanagement und Geoinformation

Gefördert durch das Hessische Ministerium für Umwelt, Klimaschutz, Landwirtschaft und Verbraucherschutz (HMUKLV) aus dem Landesprogramm zur „Förderung von kommunalen Klimaschutz- und Klimaanpassungsprojekten sowie von kommunalen Informationsinitiativen“

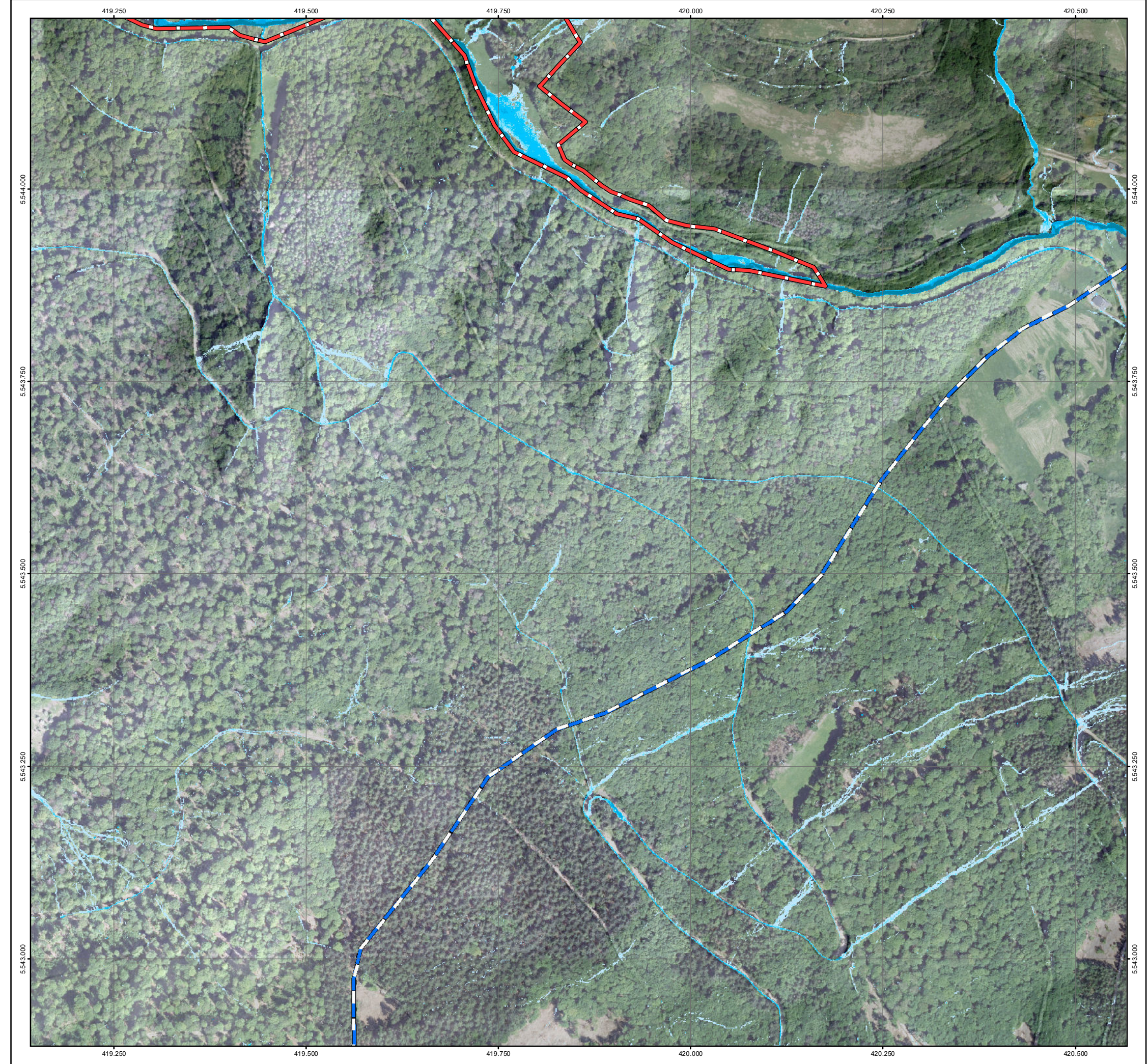
Auftraggeber:
Abwasserverband Mittlerer Rheingau
 Am Rüdeshimer Hafen
 65385 Rüdeshim

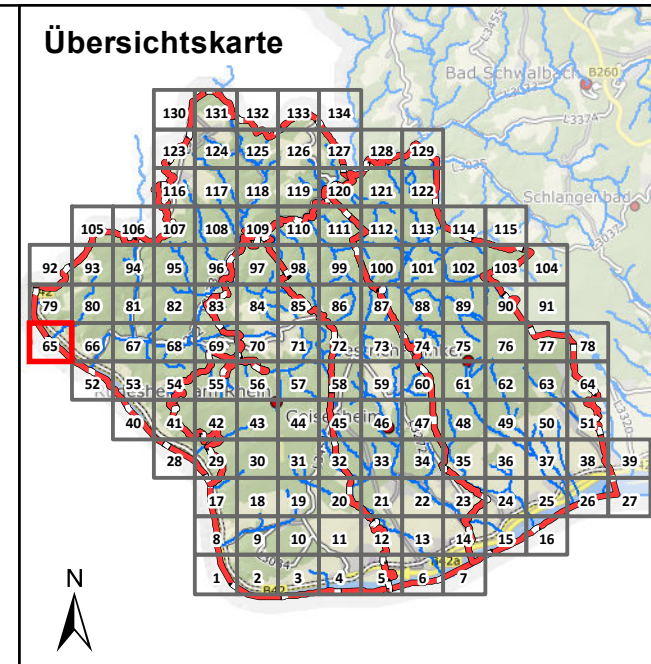
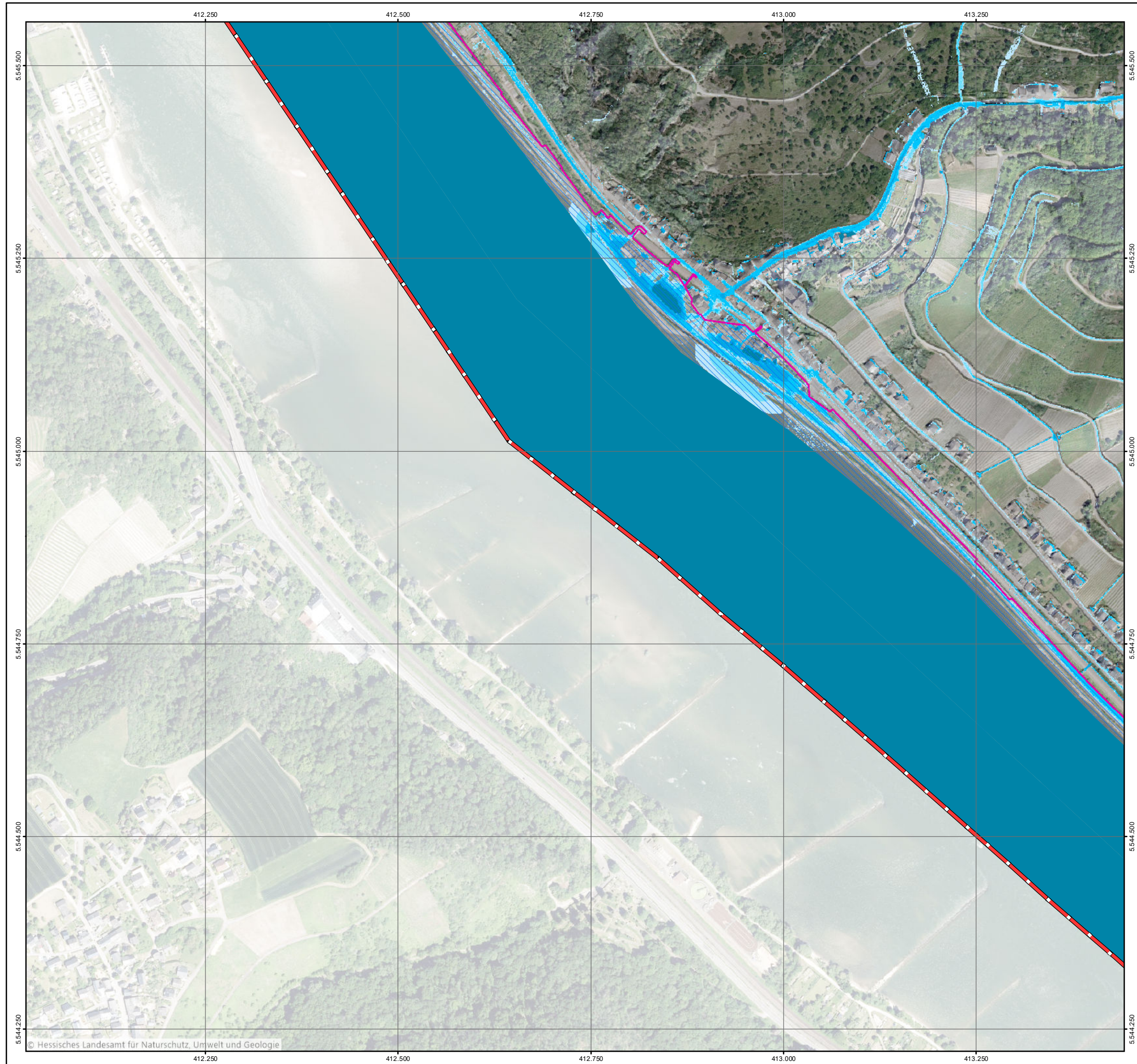
Bearbeiter:
 Ruiz Rodriguez + Zeisler + Blank, GbR
 Ingenieurgemeinschaft für
 Wasserbau und Wasserwirtschaft
 Mühlhohle 2, 65205 Wiesbaden-Erbenheim

Projekt:
**Starkregengefahrenkarten
 für die Mitgliedskommunen des
 Abwasserverbands Mittlerer Rheingau**

Plandarstellung:
Starkregengefahrenkarten
 Starkregenindex 7 von 12 - außergewöhnlicher Starkregen

Maßstab:	Datum:	Blattschnitt:
1 : 5.000	Mai 2023	56





Legende

Überflutungsflächen / -tiefen (Starkregen)

- 0,03 - 0,05 m
- 0,05 - 0,10 m
- 0,10 - 0,25 m
- 0,25 - 0,50 m
- > 0,50 m

Gesetzliches Überschwemmungsgebiet HQ100 (festgesetzt)
 Gesetzliches Überschwemmungsgebiet HQ100 (festgesetzt)
 Gesetzliches Überschwemmungsgebiet HQ100 (ungeprüft)

Grenzen

- Gemeindegrenzen
- Einzugsgebiete Mittlerer Rheingau
- Fließgewässer


0 100 250 Meter

Datengrundlage: Hessische Verwaltung für Bodenmanagement und Geoinformation
 Gefördert durch das Hessische Ministerium für Umwelt, Klimaschutz, Landwirtschaft und Verbraucherschutz (HMUKLV) aus dem Landesprogramm zur „Förderung von kommunalen Klimaschutz- und Klimaanpassungsprojekten sowie von kommunalen Informationsinitiativen“

Auftraggeber:
Abwasserverband Mittlerer Rheingau
 Am Rüdeshimer Hafen
 65385 Rüdeshim



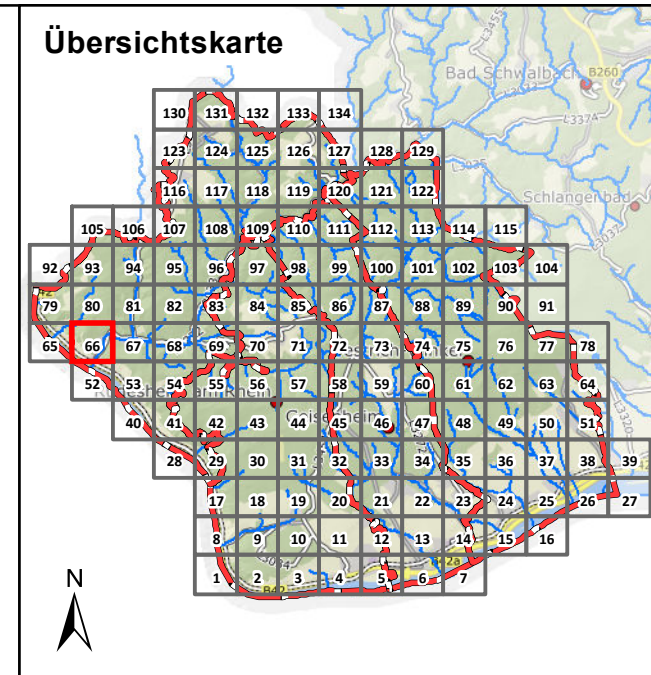
Bearbeiter:
 Ruiz Rodriguez + Zeisler + Blank, GbR
 Ingenieurgemeinschaft für
 Wasserbau und Wasserwirtschaft
 Mühlhohle 2, 65205 Wiesbaden-Erbenheim



Projekt:
**Starkregengefahrenkarten
 für die Mitgliedskommunen des
 Abwasserverbands Mittlerer Rheingau**

Plandarstellung:
**Starkregengefahrenkarten
 Starkregenindex 7 von 12 - außergewöhnlicher Starkregen**

Maßstab: 1 : 5.000	Datum: Mai 2023	Blattschnitt: 65
-----------------------	--------------------	---------------------



Legende

Überflutungsflächen / -tiefen (Starkregen)

- 0,03 - 0,05 m
- 0,05 - 0,10 m
- 0,10 - 0,25 m
- 0,25 - 0,50 m
- > 0,50 m

Gesetzliches Überschwemmungsgebiet HQ100 (festgesetzt)
Gesetzliches Überschwemmungsgebiet HQ100 (ungeprüft)

Grenzen

- Gemeindegrenzen
- Einzugsgebiete Mittlerer Rheingau
- Fließgewässer

0 100 250 Meter

Datengrundlage: Hessische Verwaltung für Bodenmanagement und Geoinformation
 Gefördert durch das Hessische Ministerium für Umwelt, Klimaschutz, Landwirtschaft und Verbraucherschutz (HMUKLV) aus dem Landesprogramm zur „Förderung von kommunalen Klimaschutz- und Klimaanpassungsprojekten sowie von kommunalen Informationsinitiativen“

Auftraggeber:
Abwasserverband Mittlerer Rheingau
 Am Rüdesheimer Hafen
 65385 Rüdesheim

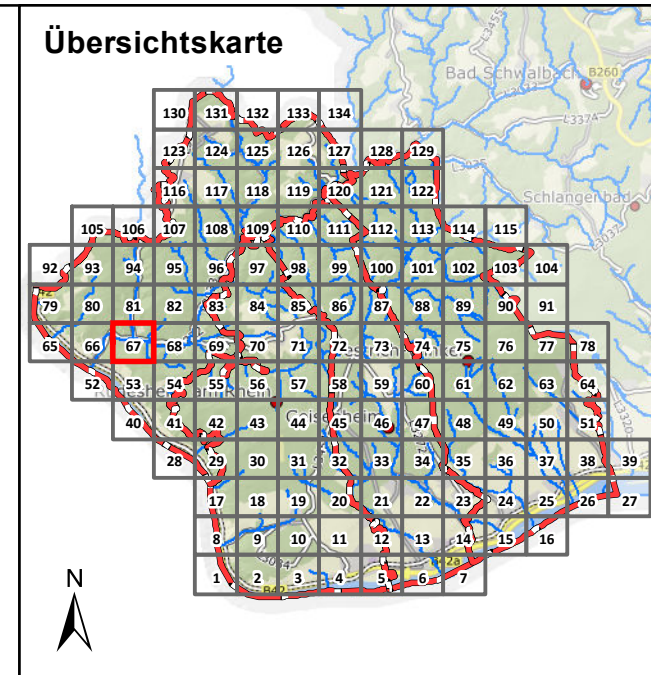
Bearbeiter:
 Ruiz Rodriguez + Zeisler + Blank, GbR
 Ingenieurgemeinschaft für
 Wasserbau und Wasserwirtschaft
 Mühlhohle 2, 65205 Wiesbaden-Erbenheim

Projekt:
**Starkregengefahrenkarten
 für die Mitgliedskommunen des
 Abwasserverbands Mittlerer Rheingau**

Plandarstellung:
**Starkregengefahrenkarten
 Starkregenindex 7 von 12 - außergewöhnlicher Starkregen**

Maßstab: 1 : 5.000
 Datum: Mai 2023
 Blattschnitt: 66





Legende

Überflutungsflächen / -tiefen (Starkregen)

- 0,03 - 0,05 m
- 0,05 - 0,10 m
- 0,10 - 0,25 m
- 0,25 - 0,50 m
- > 0,50 m

Gesetzliches Überschwemmungsgebiet HQ100 (festgesetzt)
Gesetzliches Überschwemmungsgebiet HQ100 (ungeprüft)

Grenzen

- Gemeindegrenzen
- Einzugsgebiete Mittlerer Rheingau
- Fließgewässer


0 100 250 Meter

Datengrundlage: Hessische Verwaltung für Bodenmanagement und Geoinformation
 Gefördert durch das Hessische Ministerium für Umwelt, Klimaschutz, Landwirtschaft und Verbraucherschutz (HMUKLV) aus dem Landesprogramm zur „Förderung von kommunalen Klimaschutz- und Klimaanpassungsprojekten sowie von kommunalen Informationsinitiativen“

Auftraggeber:
Abwasserverband Mittlerer Rheingau
 Am Rüdeshimer Hafen
 65385 Rüdeshim



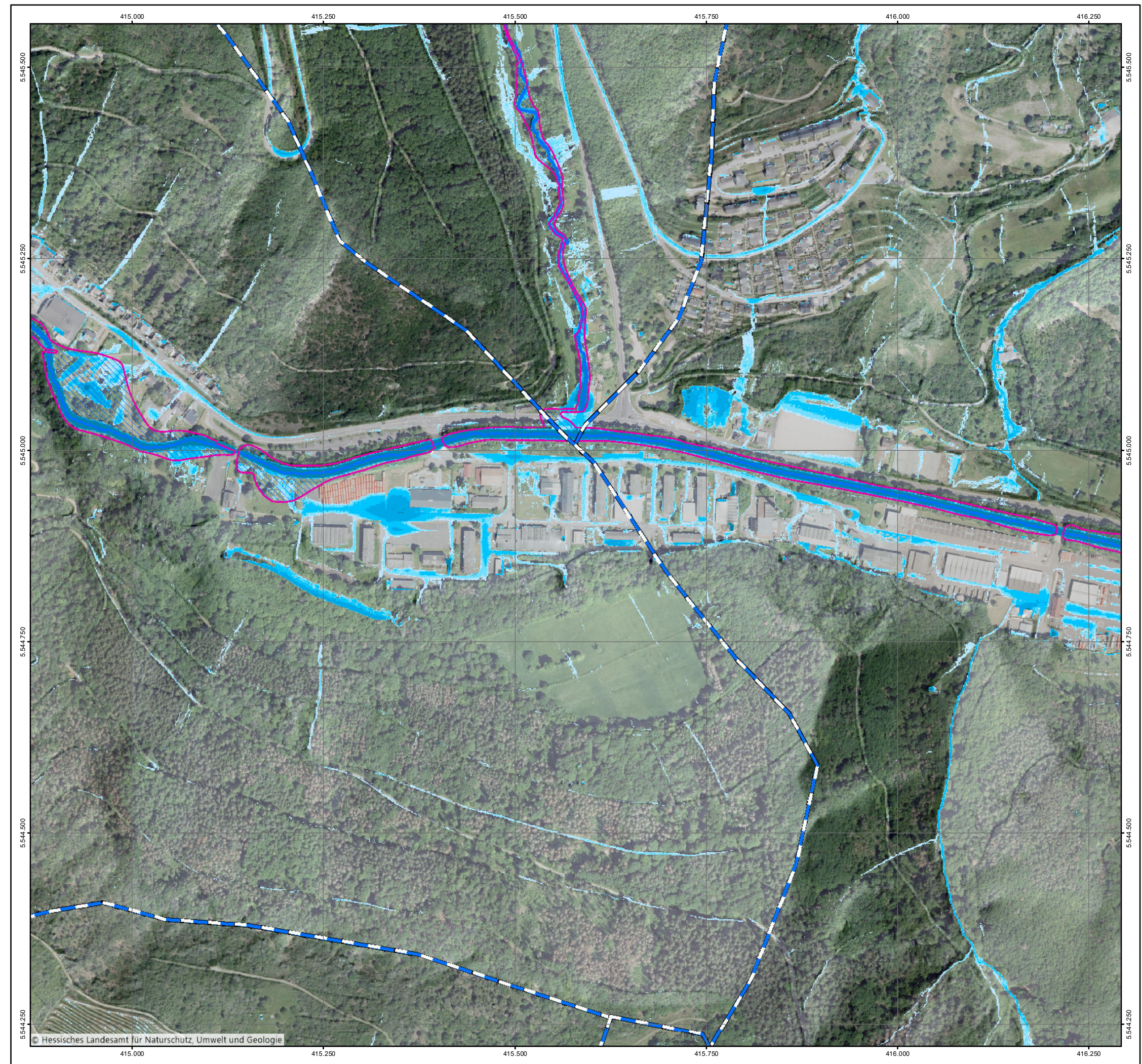
Bearbeiter:
 Ruiz Rodriguez + Zeisler + Blank, GbR
 Ingenieurgemeinschaft für
 Wasserbau und Wasserwirtschaft
 Mühlhohle 2, 65205 Wiesbaden-Erbenheim

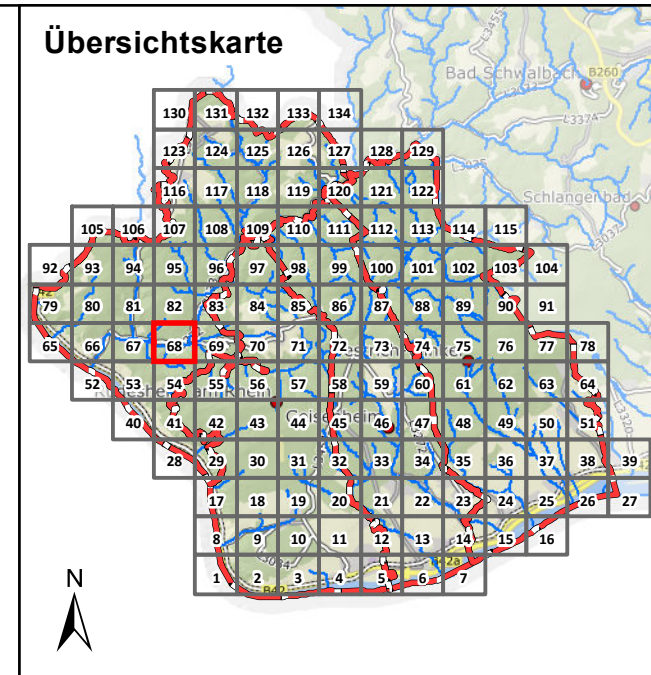


Projekt:
**Starkregengefahrenkarten
 für die Mitgliedskommunen des
 Abwasserverbands Mittlerer Rheingau**

Plandarstellung:
**Starkregengefahrenkarten
 Starkregenindex 7 von 12 - außergewöhnlicher Starkregen**

Maßstab: 1 : 5.000
 Datum: Mai 2023
 Blattschnitt: 67





Legende

Überflutungsflächen / -tiefen (Starkregen)

- 0,03 - 0,05 m
- 0,05 - 0,10 m
- 0,10 - 0,25 m
- 0,25 - 0,50 m
- > 0,50 m
- Gesetzliches Überschwemmungsgebiet HQ100 (festgesetzt)
- Gesetzliches Überschwemmungsgebiet HQ100 (ungeprüft)

Grenzen

- Gemeindegrenzen
- Einzugsgebiete Mittlerer Rheingau
- Fließgewässer


0 100 250 Meter

Datengrundlage: Hessische Verwaltung für Bodenmanagement und Geoinformation
 Gefördert durch das Hessische Ministerium für Umwelt, Klimaschutz, Landwirtschaft und Verbraucherschutz (HMUKLV) aus dem Landesprogramm zur „Förderung von kommunalen Klimaschutz- und Klimaanpassungsprojekten sowie von kommunalen Informationsinitiativen“

Auftraggeber:
Abwasserverband Mittlerer Rheingau
 Am Rüdesheimer Hafen
 65385 Rüdesheim



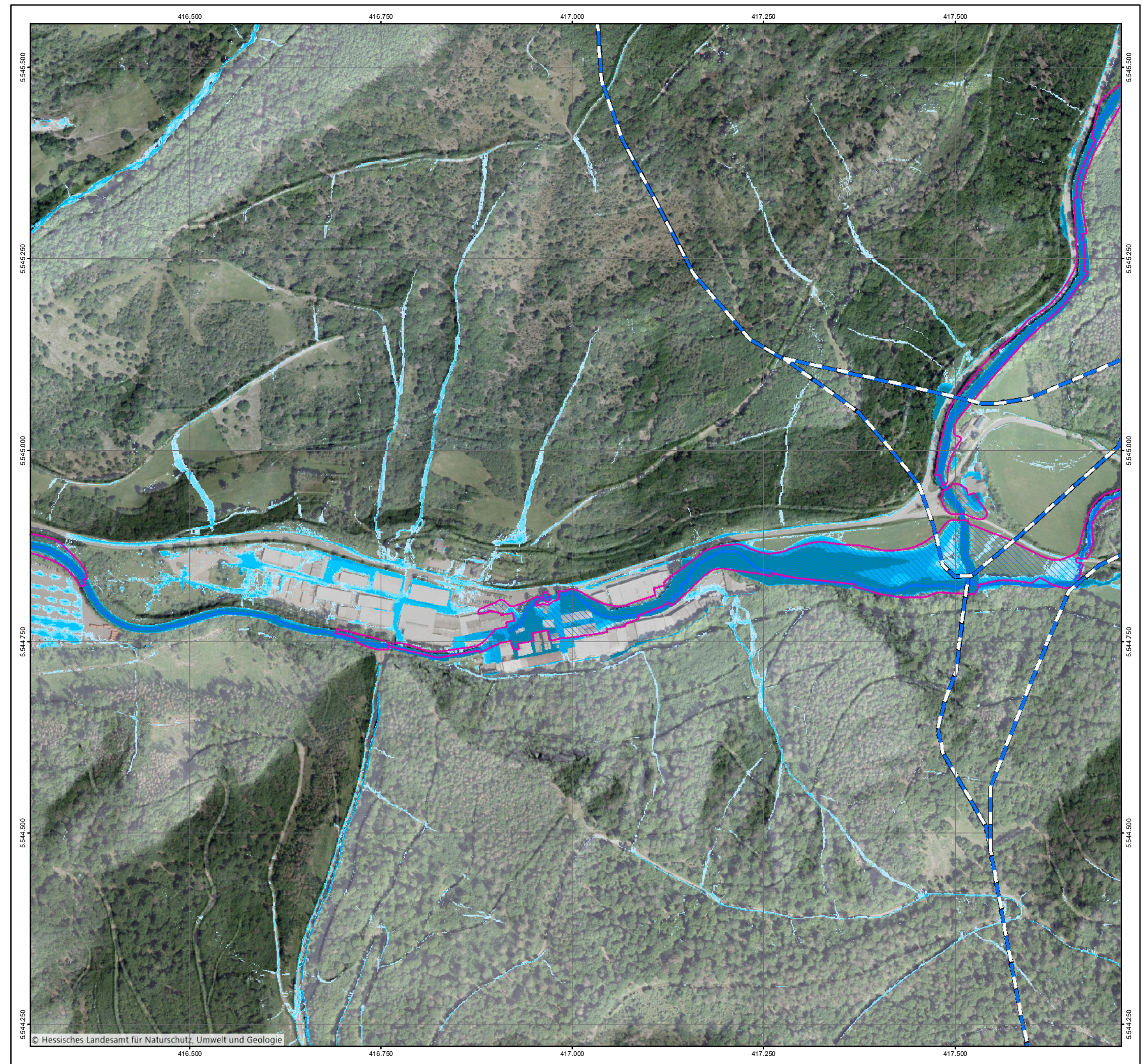
Bearbeiter:
 Ruiz Rodriguez + Zeisler + Blank, GbR
 Ingenieurgemeinschaft für
 Wasserbau und Wasserwirtschaft
 Mühlhohle 2, 65205 Wiesbaden-Erbenheim

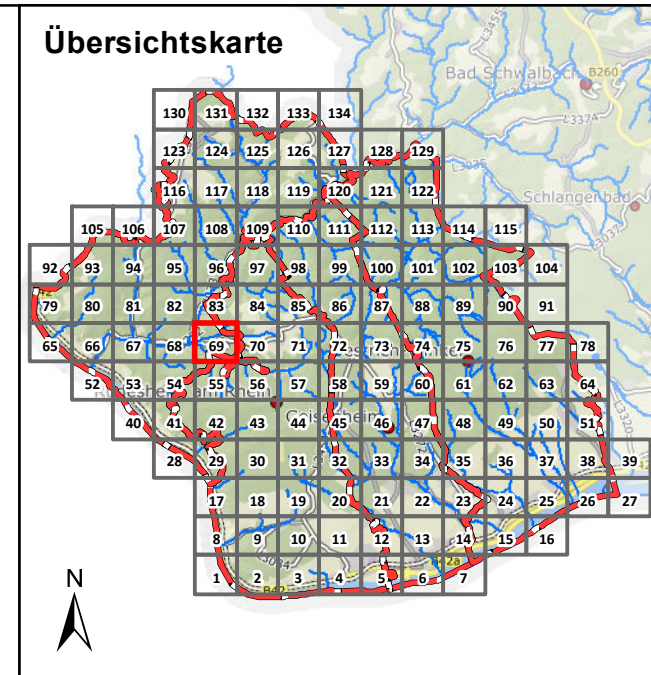


Projekt:
**Starkregengefahrenkarten
 für die Mitgliedskommunen des
 Abwasserverbands Mittlerer Rheingau**

Plandarstellung:
**Starkregengefahrenkarten
 Starkregenindex 7 von 12 - außergewöhnlicher Starkregen**

Maßstab: 1 : 5.000	Datum: Mai 2023	Blattschnitt: 68
-----------------------	--------------------	---------------------





Legende

Überflutungsflächen / -tiefen (Starkregen)

- 0,03 - 0,05 m
- 0,05 - 0,10 m
- 0,10 - 0,25 m
- 0,25 - 0,50 m
- > 0,50 m

Gesetzliches Überschwemmungsgebiet HQ100 (festgesetzt)

Gesetzliches Überschwemmungsgebiet HQ100 (ungeprüft)

Grenzen

- Gemeindegrenzen
- Einzugsgebiete Mittlerer Rheingau
- Fließgewässer

0 100 250 Meter

Datengrundlage: Hessische Verwaltung für Bodenmanagement und Geoinformation
 Gefördert durch das Hessische Ministerium für Umwelt, Klimaschutz, Landwirtschaft und Verbraucherschutz (HMUKLV) aus dem Landesprogramm zur „Förderung von kommunalen Klimaschutz- und Klimaanpassungsprojekten sowie von kommunalen Informationsinitiativen“

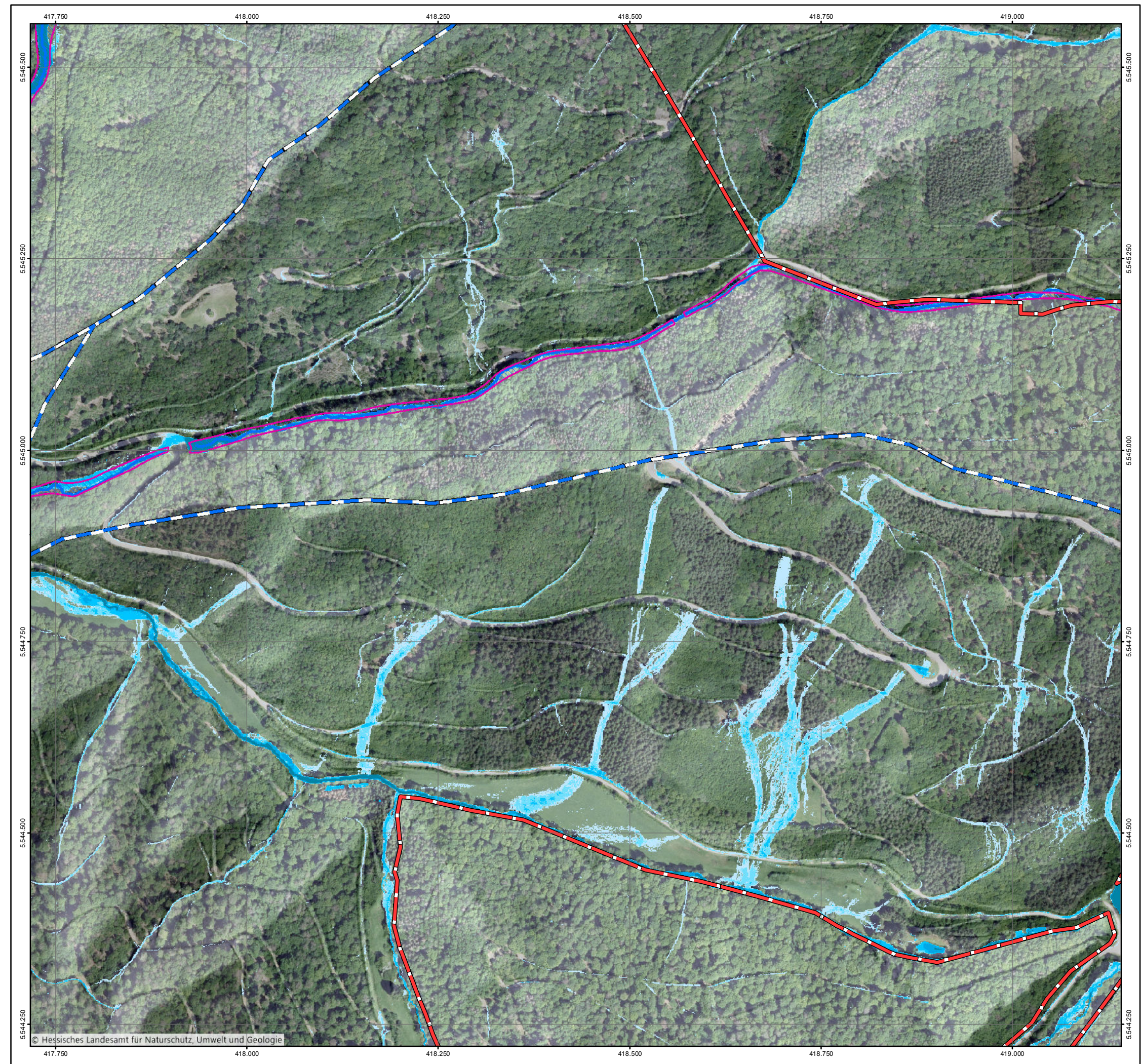
Auftraggeber:
Abwasserverband Mittlerer Rheingau
 Am Rüdesheimer Hafen
 65385 Rüdesheim

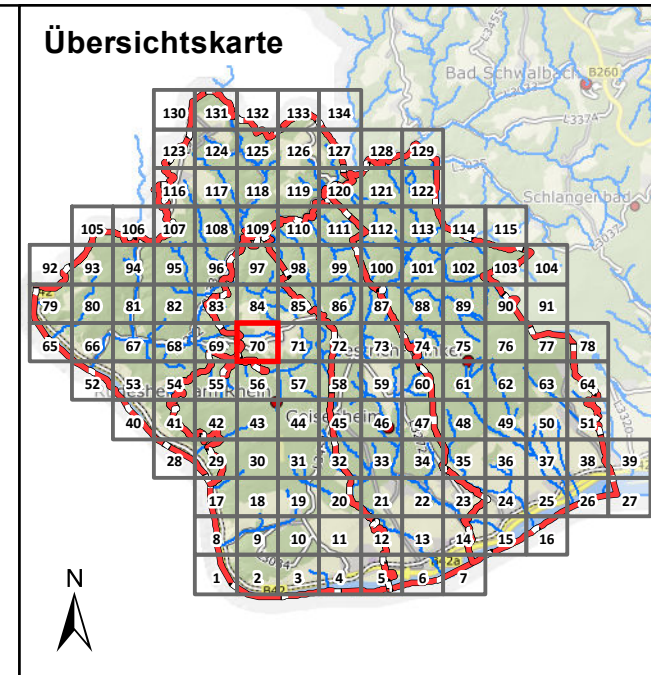
Bearbeiter:
 Ruiz Rodriguez + Zeisler + Blank, GbR
 Ingenieurgemeinschaft für
 Wasserbau und Wasserwirtschaft
 Mühlhohle 2, 65205 Wiesbaden-Erbenheim

Projekt:
**Starkregengefahrenkarten
 für die Mitgliedskommunen des
 Abwasserverbands Mittlerer Rheingau**

Plandarstellung:
**Starkregengefahrenkarten
 Starkregenindex 7 von 12 - außergewöhnlicher Starkregen**

Maßstab:	Datum:	Blattschnitt:
1 : 5.000	Mai 2023	69





Legende

Überflutungsflächen / -tiefen (Starkregen)

- 0,03 - 0,05 m
- 0,05 - 0,10 m
- 0,10 - 0,25 m
- 0,25 - 0,50 m
- > 0,50 m
- Gesetzliches Überschwemmungsgebiet HQ100 (festgesetzt)
- Gesetzliches Überschwemmungsgebiet HQ100 (ungeprüft)

Grenzen

- Gemeindegrenzen
- Einzugsgebiete Mittlerer Rheingau
- Fließgewässer

0 100 250 Meter

Datengrundlage: Hessische Verwaltung für Bodenmanagement und Geoinformation

Gefördert durch das Hessische Ministerium für Umwelt, Klimaschutz, Landwirtschaft und Verbraucherschutz (HMUKLV) aus dem Landesprogramm zur „Förderung von kommunalen Klimaschutz- und Klimaanpassungsprojekten sowie von kommunalen Informationsinitiativen“

Auftraggeber:
Abwasserverband Mittlerer Rheingau
 Am Rüdeshheimer Hafen
 65385 Rüdeshheim



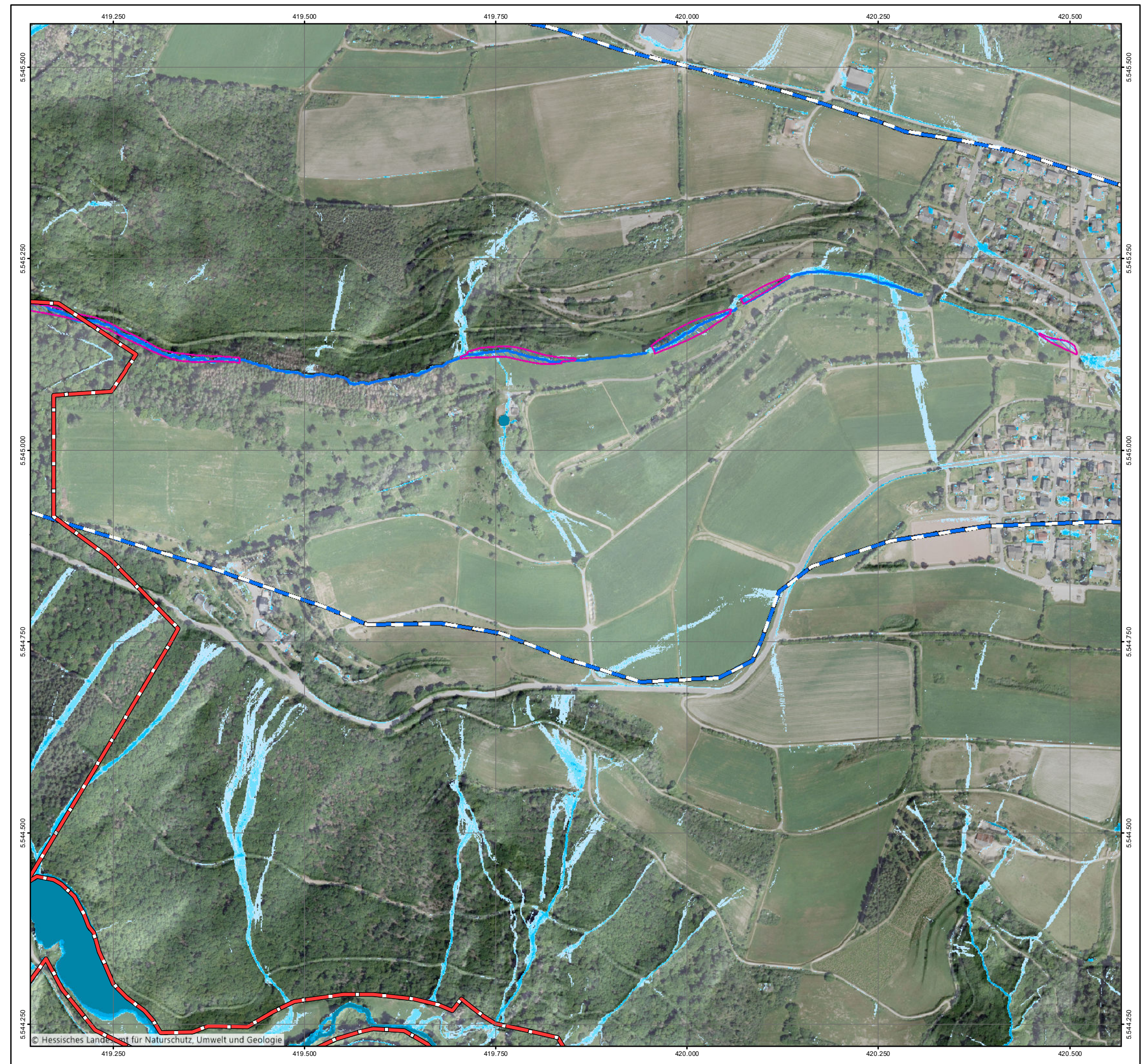
Bearbeiter:
 Ruiz Rodriguez + Zeisler + Blank, GbR
 Ingenieurgesellschaft für
 Wasserbau und Wasserwirtschaft
 Mühlhohle 2, 65205 Wiesbaden-Erbenheim

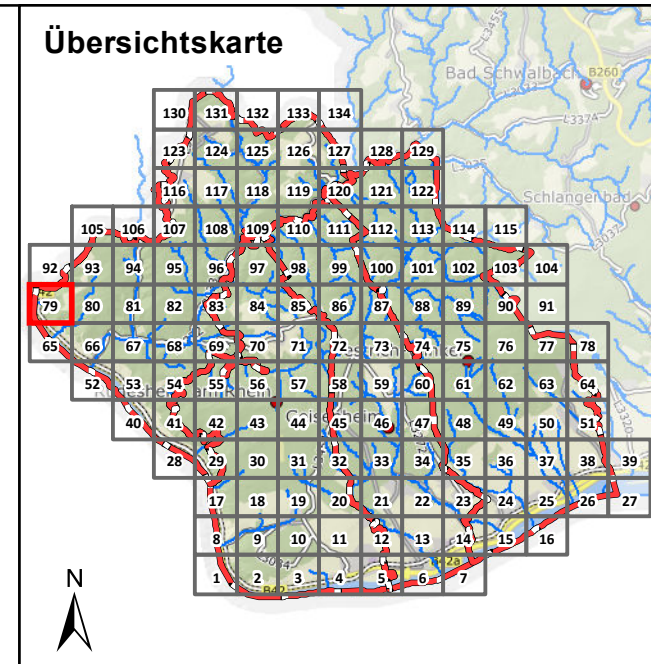
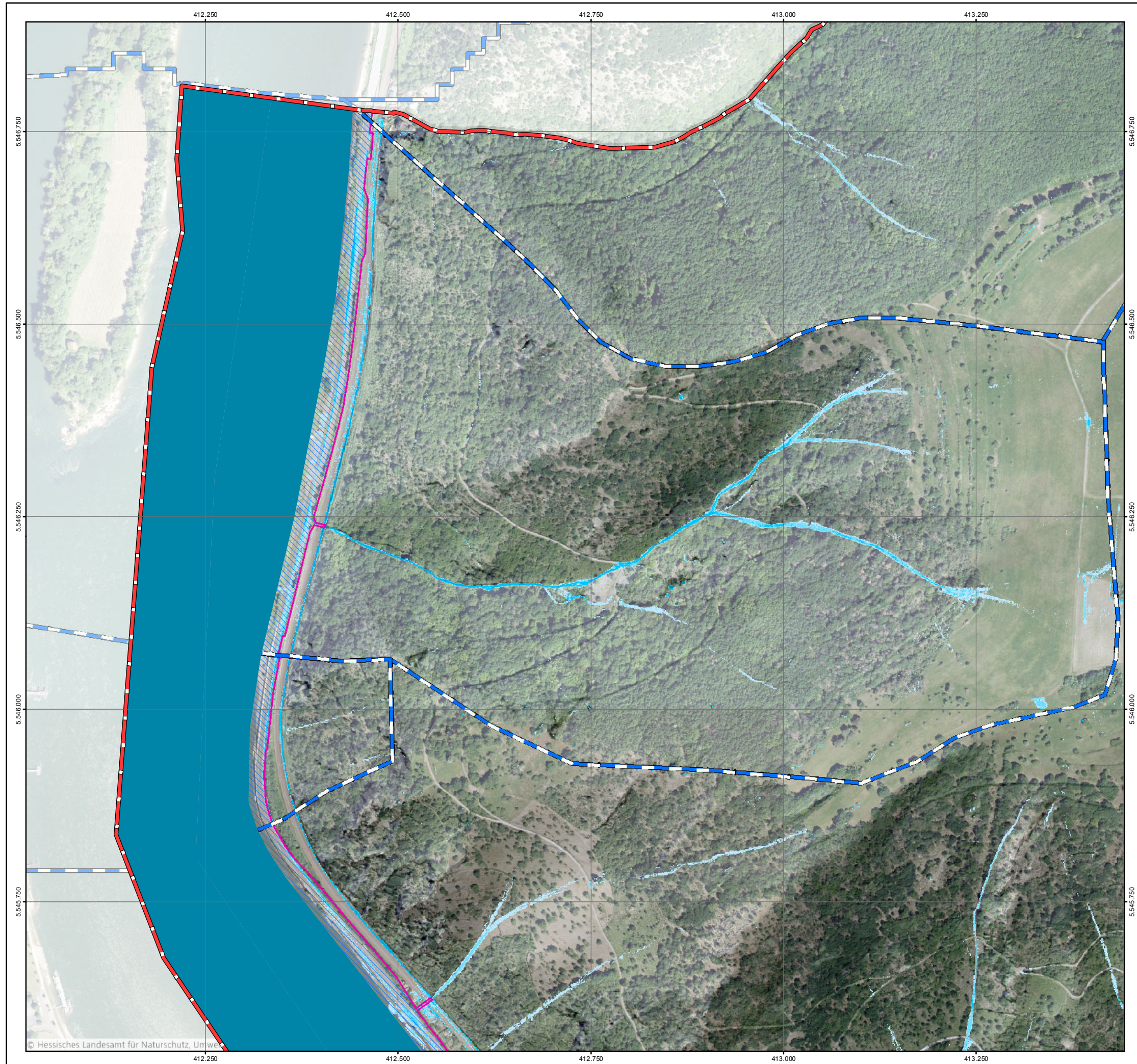


Projekt:
**Starkregengefahrenkarten
 für die Mitgliedskommunen des
 Abwasserverbands Mittlerer Rheingau**

Plandarstellung:
**Starkregengefahrenkarten
 Starkregenindex 7 von 12 - außergewöhnlicher Starkregen**

Maßstab: 1 : 5.000	Datum: Mai 2023	Blattschnitt: 70
-----------------------	--------------------	---------------------





Legende

Überflutungsflächen / -tiefen (Starkregen)

- 0,03 - 0,05 m
- 0,05 - 0,10 m
- 0,10 - 0,25 m
- 0,25 - 0,50 m
- > 0,50 m
- Gesetzliches Überschwemmungsgebiet HQ100 (festgesetzt)
- Gesetzliches Überschwemmungsgebiet HQ100 (ungeprüft)

Grenzen

- Gemeindegrenzen
- Einzugsgebiete Mittlerer Rheingau
- Fließgewässer


0 100 250 Meter

Datengrundlage: Hessische Verwaltung für Bodenmanagement und Geoinformation
 Gefördert durch das Hessische Ministerium für Umwelt, Klimaschutz, Landwirtschaft und Verbraucherschutz (HMUKLV) aus dem Landesprogramm zur „Förderung von kommunalen Klimaschutz- und Klimaanpassungsprojekten sowie von kommunalen Informationsinitiativen“

Auftraggeber:
Abwasserverband Mittlerer Rheingau
 Am Rüdesheimer Hafen
 65385 Rüdesheim



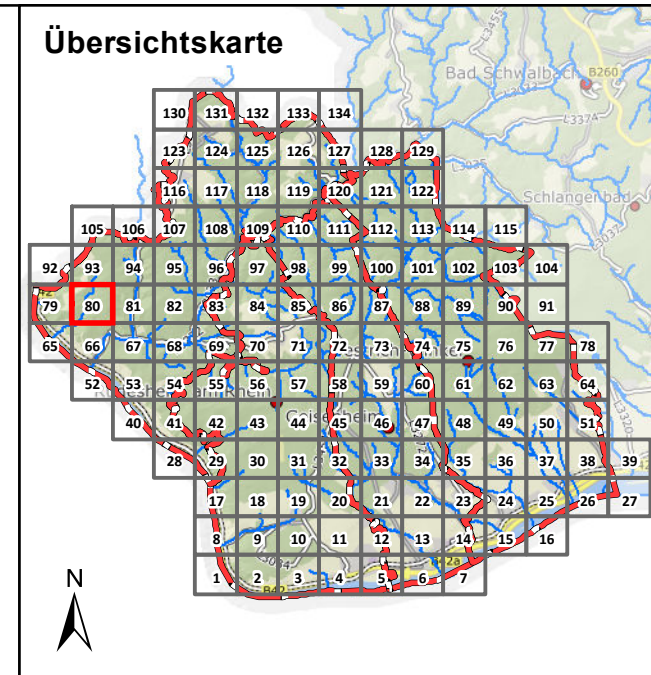
Bearbeiter:
 Ruiz Rodriguez + Zeisler + Blank, GbR
 Ingenieurgemeinschaft für
 Wasserbau und Wasserwirtschaft
 Mühlhohle 2, 65205 Wiesbaden-Erbenheim



Projekt:
**Starkregengefahrenkarten
 für die Mitgliedskommunen des
 Abwasserverbands Mittlerer Rheingau**

Plandarstellung:
Starkregengefahrenkarten
 Starkregenindex 7 von 12 - außergewöhnlicher Starkregen

Maßstab: 1 : 5.000	Datum: Mai 2023	Blattschnitt: 79
-----------------------	--------------------	---------------------



Legende

Überflutungsflächen / -tiefen (Starkregen)

- 0,03 - 0,05 m
- 0,05 - 0,10 m
- 0,10 - 0,25 m
- 0,25 - 0,50 m
- > 0,50 m

Gesetzliches Überschwemmungsgebiet HQ100 (festgesetzt)
Gesetzliches Überschwemmungsgebiet HQ100 (ungeprüft)

Grenzen

- Gemeindegrenzen
- Einzugsgebiete Mittlerer Rheingau
- Fließgewässer

0 100 250 Meter

Datengrundlage: Hessische Verwaltung für Bodenmanagement und Geoinformation
 Gefördert durch das Hessische Ministerium für Umwelt, Klimaschutz, Landwirtschaft und Verbraucherschutz (HMUKLV) aus dem Landesprogramm zur „Förderung von kommunalen Klimaschutz- und Klimaanpassungsprojekten sowie von kommunalen Informationsinitiativen“

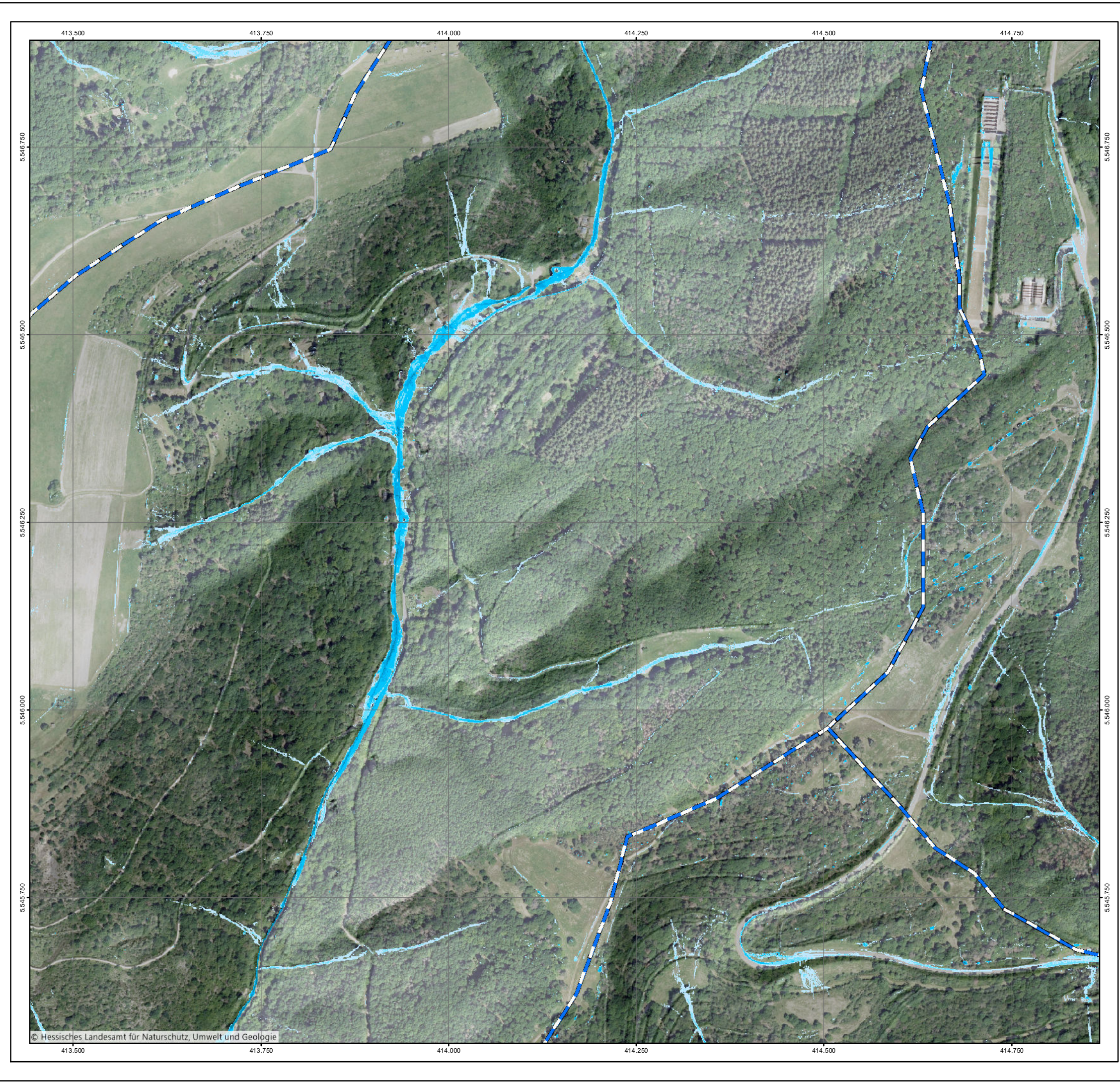
Auftraggeber:
Abwasserverband Mittlerer Rheingau
 Am Rüdesheimer Hafen
 65385 Rüdesheim

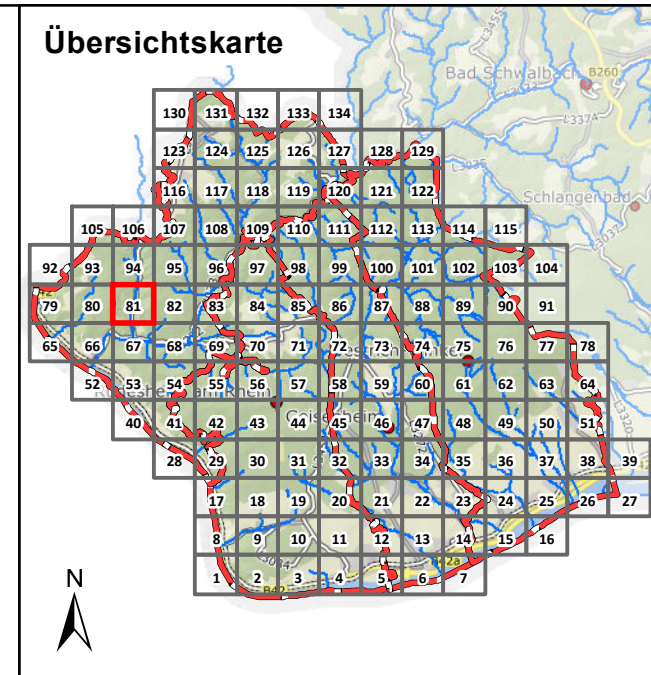
Bearbeiter:
 Ruiz Rodriguez + Zeisler + Blank, GbR
 Ingenieurgemeinschaft für
 Wasserbau und Wasserwirtschaft
 Mühlhohle 2, 65205 Wiesbaden-Erbenheim

Projekt:
**Starkregengefahrenkarten
 für die Mitgliedskommunen des
 Abwasserverbands Mittlerer Rheingau**

Plandarstellung:
**Starkregengefahrenkarten
 Starkregenindex 7 von 12 - außergewöhnlicher Starkregen**

Maßstab: 1 : 5.000
 Datum: Mai 2023
 Blattschnitt: 80





Legende

Überflutungsflächen / -tiefen (Starkregen)

- 0,03 - 0,05 m
- 0,05 - 0,10 m
- 0,10 - 0,25 m
- 0,25 - 0,50 m
- > 0,50 m
- Gesetzliches Überschwemmungsgebiet HQ100 (festgesetzt)
- Gesetzliches Überschwemmungsgebiet HQ100 (ungeprüft)

Grenzen

- Gemeindegrenzen
- Einzugsgebiete Mittlerer Rheingau
- Fließgewässer


0 100 250 Meter

Datengrundlage: Hessische Verwaltung für Bodenmanagement und Geoinformation
 Gefördert durch das Hessische Ministerium für Umwelt, Klimaschutz, Landwirtschaft und Verbraucherschutz (HMUKLV) aus dem Landesprogramm zur „Förderung von kommunalen Klimaschutz- und Klimaanpassungsprojekten sowie von kommunalen Informationsinitiativen“

Auftraggeber:
Abwasserverband Mittlerer Rheingau
 Am Rüdeshimer Hafen
 65385 Rüdeshim



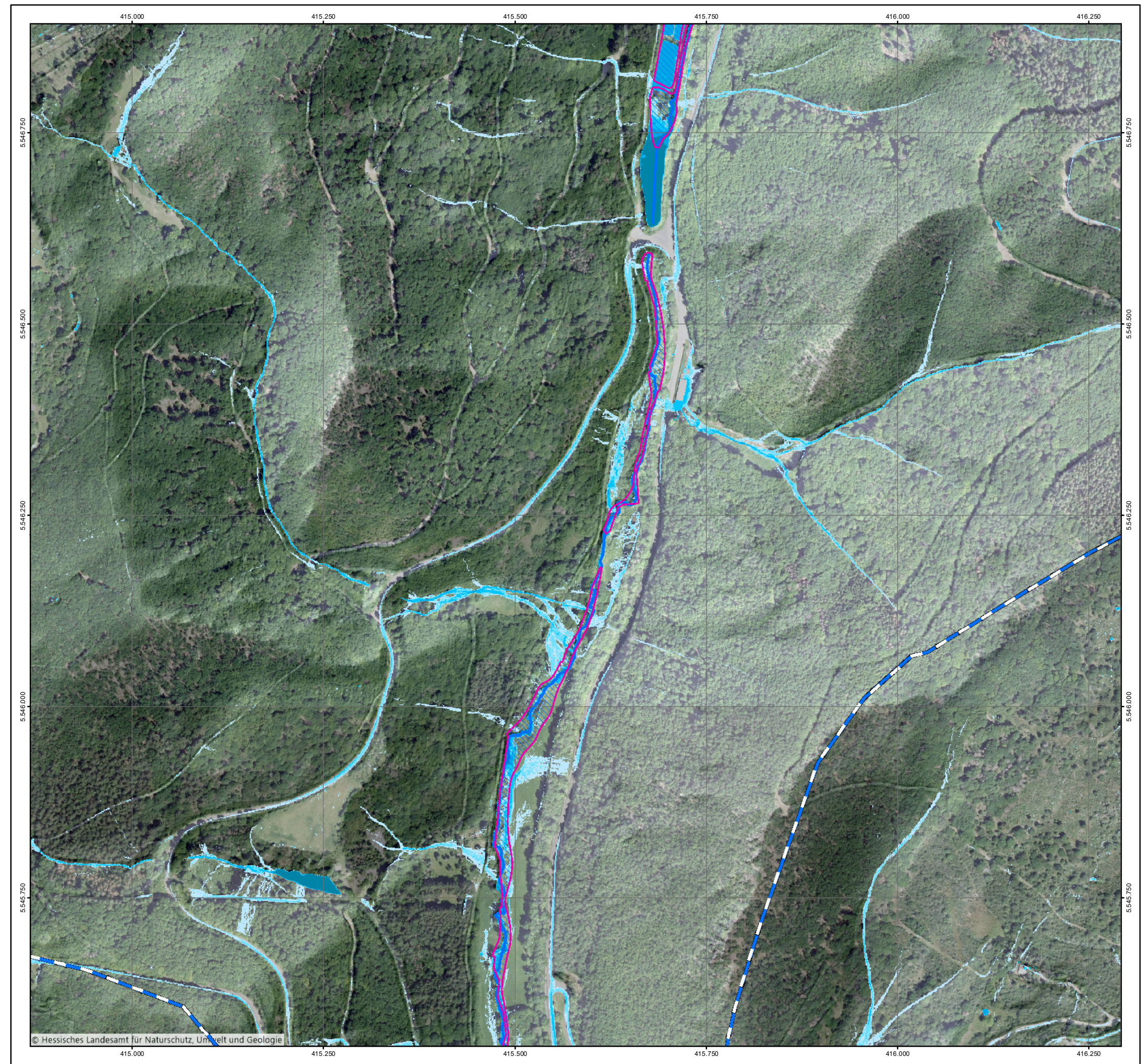
Bearbeiter:
 Ruiz Rodriguez + Zeisler + Blank, GbR
 Ingenieurgemeinschaft für
 Wasserbau und Wasserwirtschaft
 Mühlhohle 2, 65205 Wiesbaden-Erbenheim

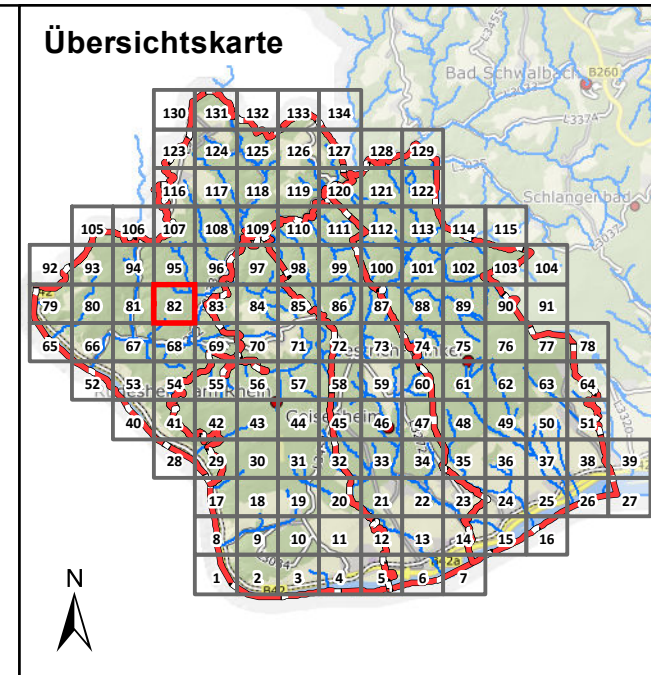


Projekt:
**Starkregengefahrenkarten
 für die Mitgliedskommunen des
 Abwasserverbands Mittlerer Rheingau**

Plandarstellung:
**Starkregengefahrenkarten
 Starkregenindex 7 von 12 - außergewöhnlicher Starkregen**

Maßstab: 1 : 5.000
 Datum: Mai 2023
 Blattschnitt: 81





Legende

Überflutungsflächen / -tiefen (Starkregen)

- 0,03 - 0,05 m
- 0,05 - 0,10 m
- 0,10 - 0,25 m
- 0,25 - 0,50 m
- > 0,50 m

Gesetzliches Überschwemmungsgebiet HQ100 (festgesetzt)
 Gesetzliches Überschwemmungsgebiet HQ100 (festgesetzt)
 Gesetzliches Überschwemmungsgebiet HQ100 (ungeprüft)

Grenzen

- Gemeindegrenzen
- Einzugsgebiete Mittlerer Rheingau
- Fließgewässer

0 100 250 Meter


Datengrundlage: Hessische Verwaltung für Bodenmanagement und Geoinformation

Gefördert durch das Hessische Ministerium für Umwelt, Klimaschutz, Landwirtschaft und Verbraucherschutz (HMUKLV) aus dem Landesprogramm zur „Förderung von kommunalen Klimaschutz- und Klimaanpassungsprojekten sowie von kommunalen Informationsinitiativen“

Auftraggeber:
Abwasserverband Mittlerer Rheingau
 Am Rüdesheimer Hafen
 65385 Rüdesheim



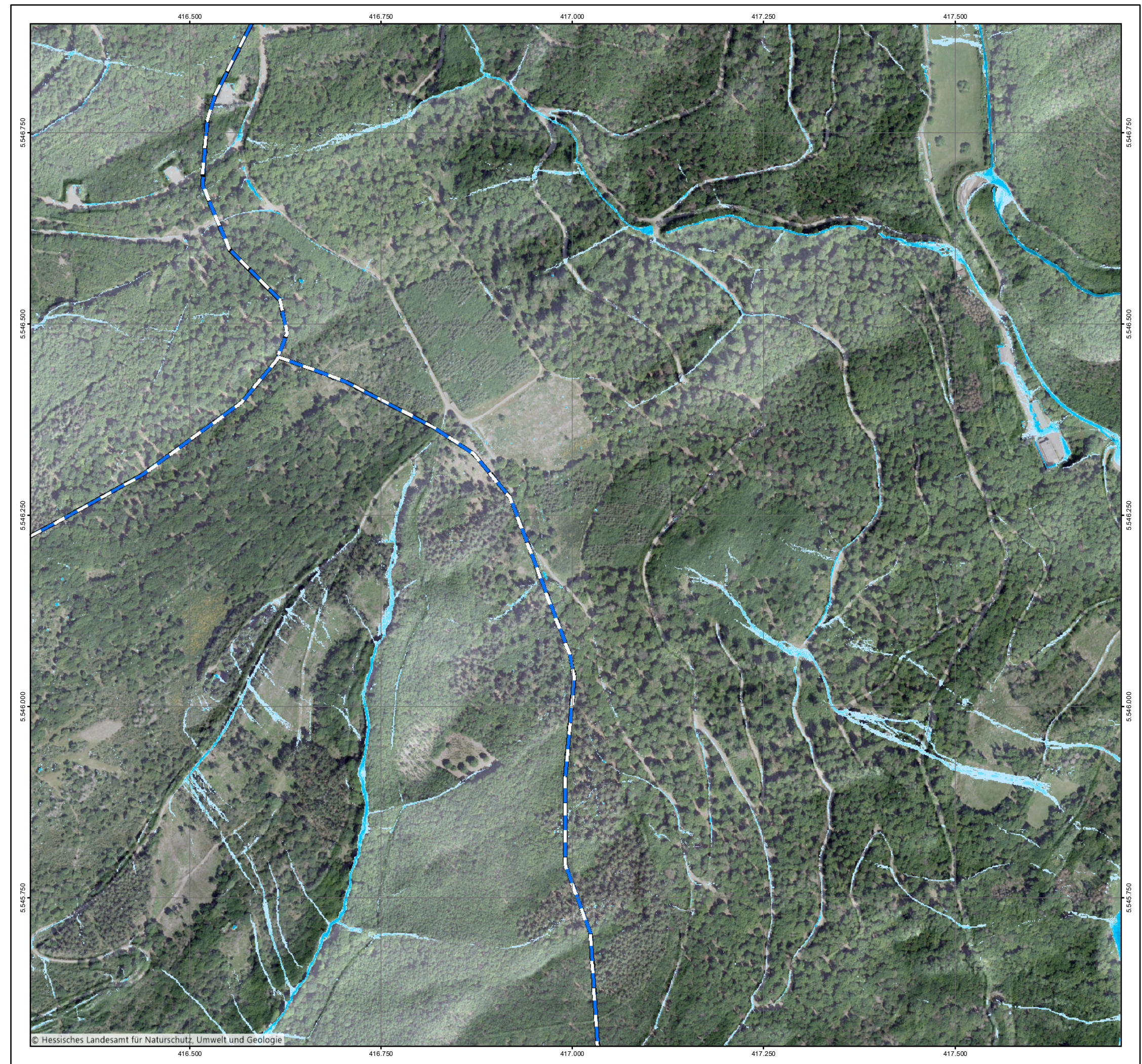
Bearbeiter:
 Ruiz Rodriguez + Zeisler + Blank, GbR
 Ingenieurgemeinschaft für
 Wasserbau und Wasserwirtschaft
 Mülhohle 2, 65205 Wiesbaden-Erbenheim

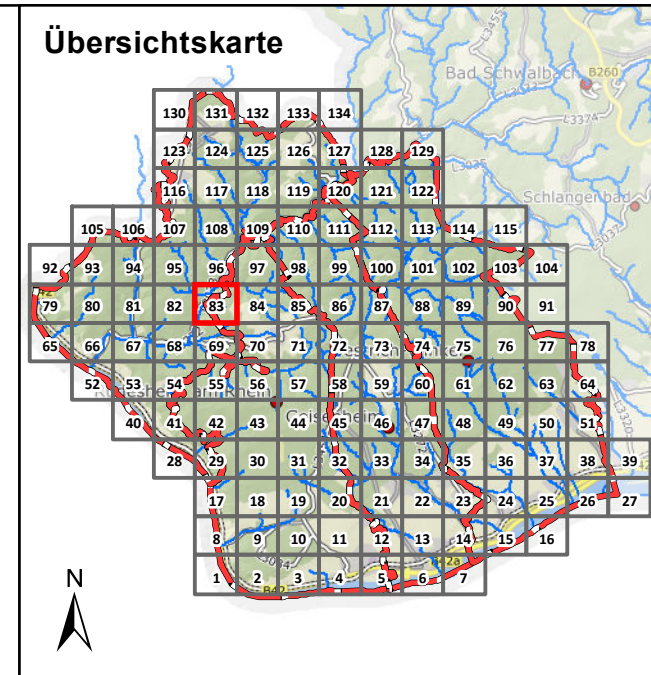


Projekt:
**Starkregengefahrenkarten
 für die Mitgliedskommunen des
 Abwasserverbands Mittlerer Rheingau**

Plandarstellung:
**Starkregengefahrenkarten
 Starkregenindex 7 von 12 - außergewöhnlicher Starkregen**

Maßstab: 1 : 5.000
 Datum: Mai 2023
 Blattschnitt: 82





Legende

Überflutungsflächen / -tiefen (Starkregen)

- 0,03 - 0,05 m
- 0,05 - 0,10 m
- 0,10 - 0,25 m
- 0,25 - 0,50 m
- > 0,50 m
- Gesetzliches Überschwemmungsgebiet HQ100 (festgesetzt)
- Gesetzliches Überschwemmungsgebiet HQ100 (ungeprüft)

Grenzen

- Gemeindegrenzen
- Einzugsgebiete Mittlerer Rheingau
- Fließgewässer

0 100 250 Meter


Datengrundlage: Hessische Verwaltung für Bodenmanagement und Geoinformation

Gefördert durch das Hessische Ministerium für Umwelt, Klimaschutz, Landwirtschaft und Verbraucherschutz (HMUKLV) aus dem Landesprogramm zur „Förderung von kommunalen Klimaschutz- und Klimaanpassungsprojekten sowie von kommunalen Informationsinitiativen“

Auftraggeber:
Abwasserverband Mittlerer Rheingau
 Am Rüdeshimer Hafen
 65385 Rüdeshim



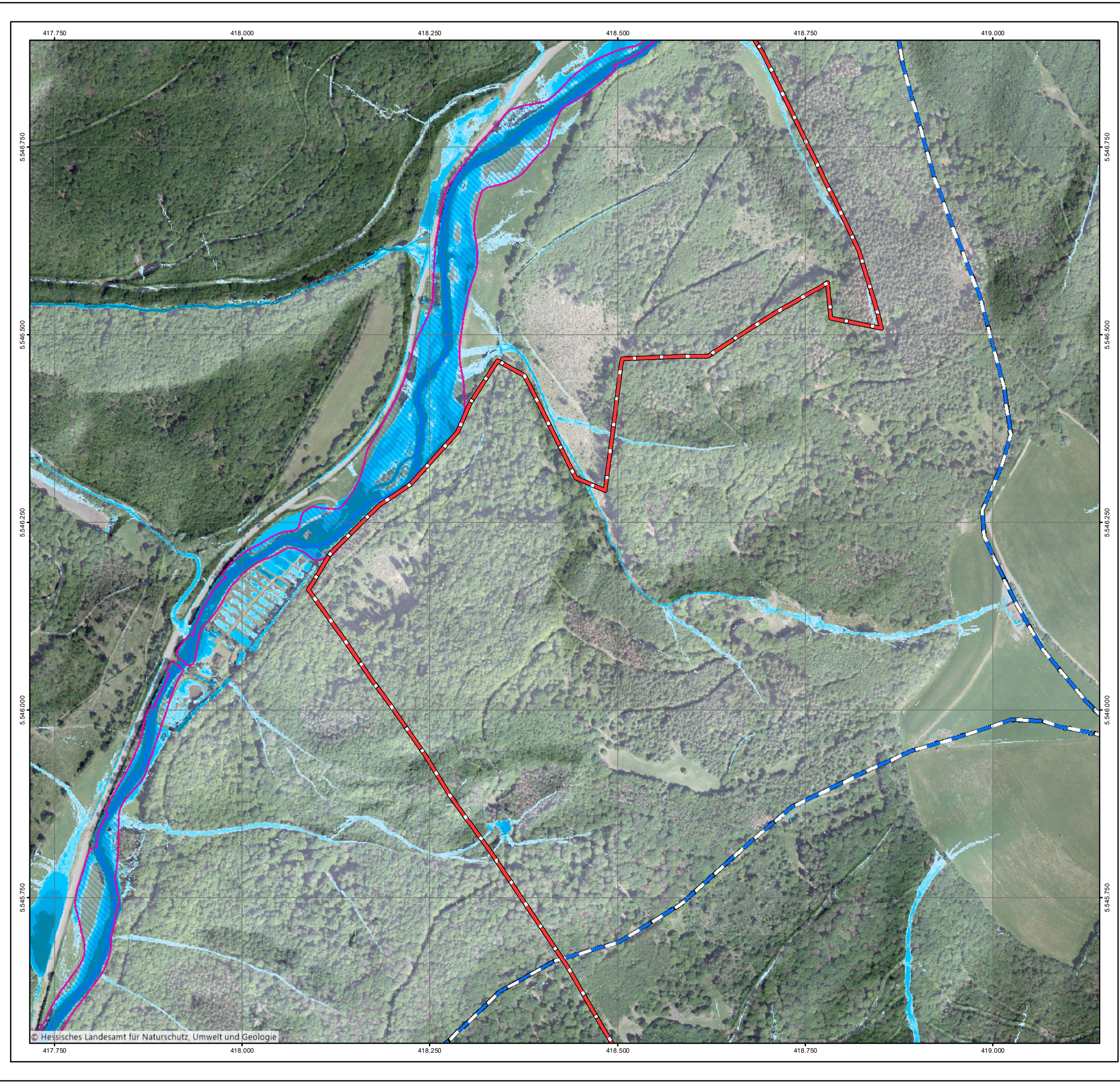
Bearbeiter:
 Ruiz Rodriguez + Zeisler + Blank, GbR
 Ingenieurgesellschaft für
 Wasserbau und Wasserwirtschaft
 Mühlhohle 2, 65205 Wiesbaden-Erbenheim

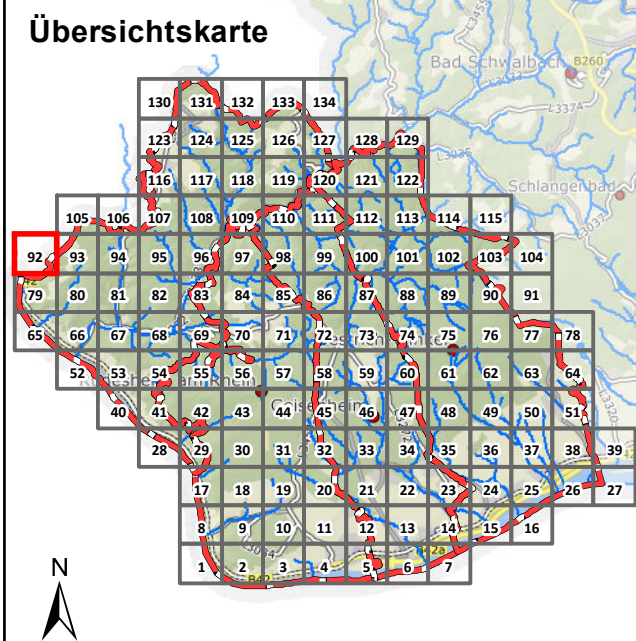
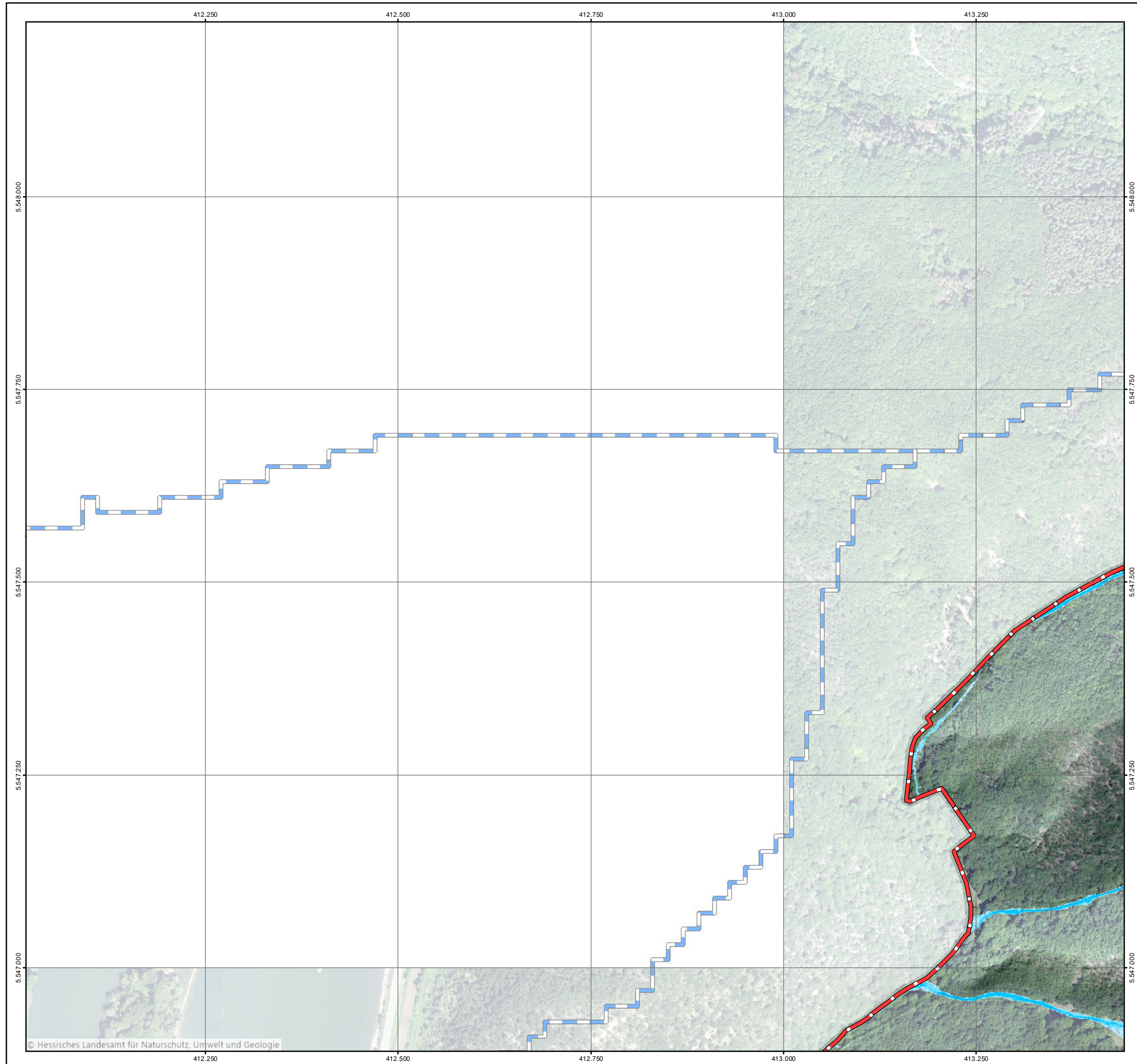


Projekt:
**Starkregengefahrenkarten
 für die Mitgliedskommunen des
 Abwasserverbands Mittlerer Rheingau**

Plandarstellung:
**Starkregengefahrenkarten
 Starkregenindex 7 von 12 - außergewöhnlicher Starkregen**

Maßstab: 1 : 5.000
 Datum: Mai 2023
 Blattschnitt: 83





Legende

Überflutungsflächen / -tiefen (Starkregen)

- 0,03 - 0,05 m
- 0,05 - 0,10 m
- 0,10 - 0,25 m
- 0,25 - 0,50 m
- > 0,50 m
- Gesetzliches Überschwemmungsgebiet HQ100 (festgesetzt)
- Gesetzliches Überschwemmungsgebiet HQ100 (ungeprüft)

Grenzen

- Gemeindegrenzen
- Einzugsgebiete Mittlerer Rheingau
- Fließgewässer


0 100 250 Meter

Datengrundlage: Hessische Verwaltung für Bodenmanagement und Geoinformation
 Gefördert durch das Hessische Ministerium für Umwelt, Klimaschutz, Landwirtschaft und Verbraucherschutz (HMUKLV) aus dem Landesprogramm zur „Förderung von kommunalen Klimaschutz- und Klimaanpassungsprojekten sowie von kommunalen Informationsinitiativen“

Auftraggeber:
Abwasserverband Mittlerer Rheingau
 Am Rüdeshheimer Hafen
 65385 Rüdeshheim



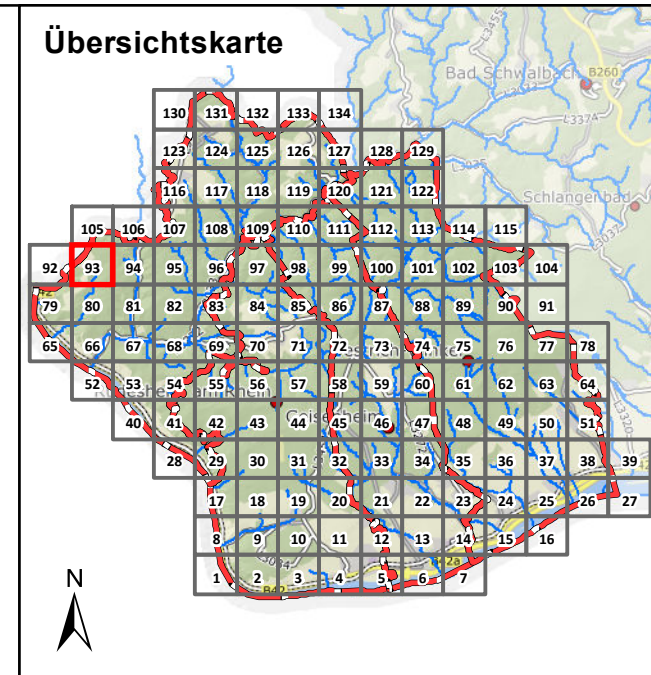
Bearbeiter:
 Ruiz Rodriguez + Zeisler + Blank, GbR
 Ingenieurgemeinschaft für
 Wasserbau und Wasserwirtschaft
 Mühlhohle 2, 65205 Wiesbaden-Erbenheim



Projekt:
**Starkregengefahrenkarten
 für die Mitgliedskommunen des
 Abwasserverbands Mittlerer Rheingau**

Plandarstellung:
Starkregengefahrenkarten
 Starkregenindex 7 von 12 - außergewöhnlicher Starkregen

Maßstab: 1 : 5.000	Datum: Mai 2023	Blattschnitt: 92
-----------------------	--------------------	---------------------



Legende

Überflutungsflächen / -tiefen (Starkregen)

- 0,03 - 0,05 m
- 0,05 - 0,10 m
- 0,10 - 0,25 m
- 0,25 - 0,50 m
- > 0,50 m

Gesetzliches Überschwemmungsgebiet HQ100 (festgesetzt)
Gesetzliches Überschwemmungsgebiet HQ100 (ungeprüft)

Grenzen

- Gemeindegrenzen
- Einzugsgebiete Mittlerer Rheingau
- Fließgewässer

0 100 250 Meter

Datengrundlage: Hessische Verwaltung für Bodenmanagement und Geoinformation
 Gefördert durch das Hessische Ministerium für Umwelt, Klimaschutz, Landwirtschaft und Verbraucherschutz (HMUKLV) aus dem Landesprogramm zur „Förderung von kommunalen Klimaschutz- und Klimaanpassungsprojekten sowie von kommunalen Informationsinitiativen“

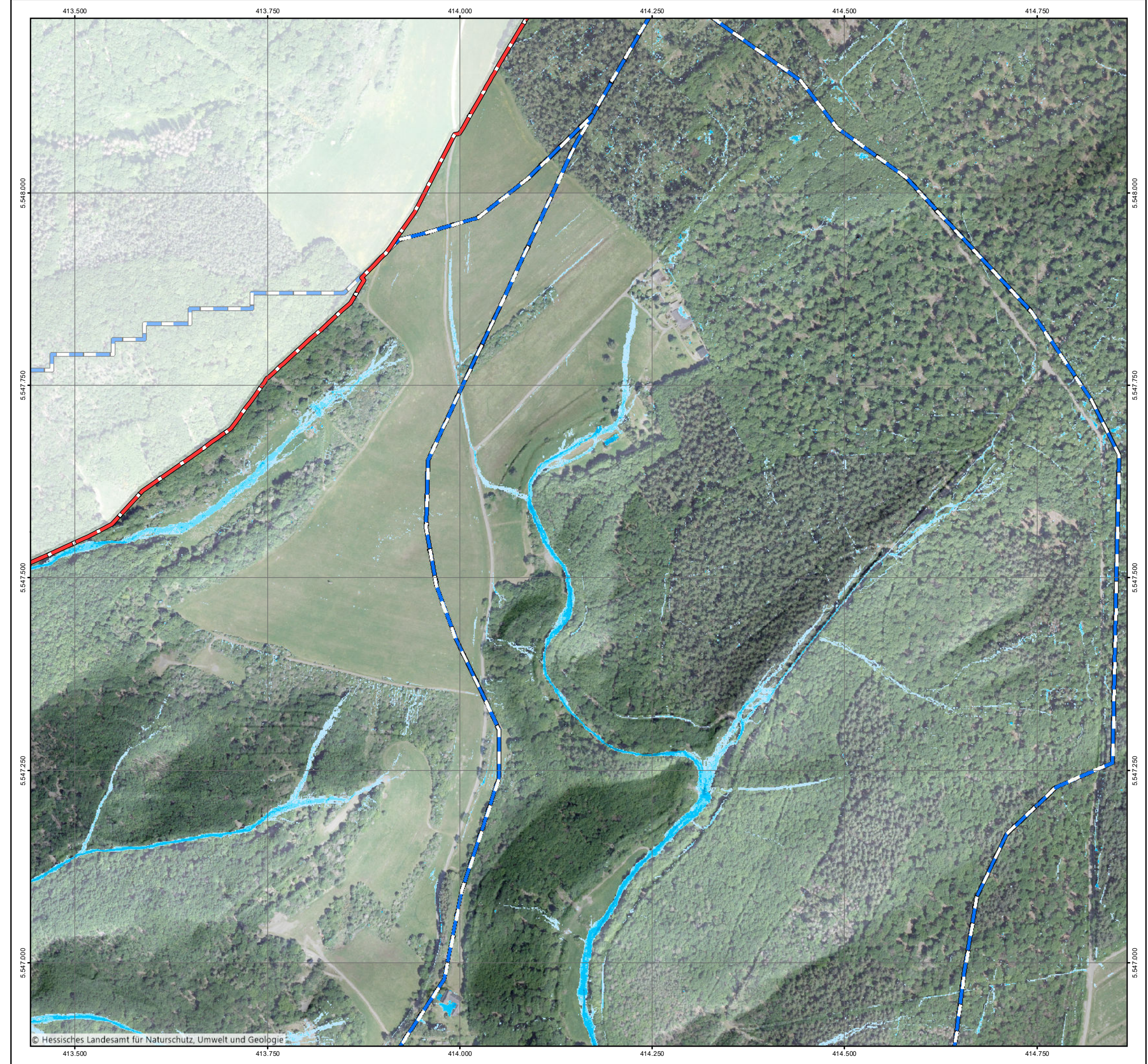
Auftraggeber:
Abwasserverband Mittlerer Rheingau
 Am Rüdeshimer Hafen
 65385 Rüdeshim

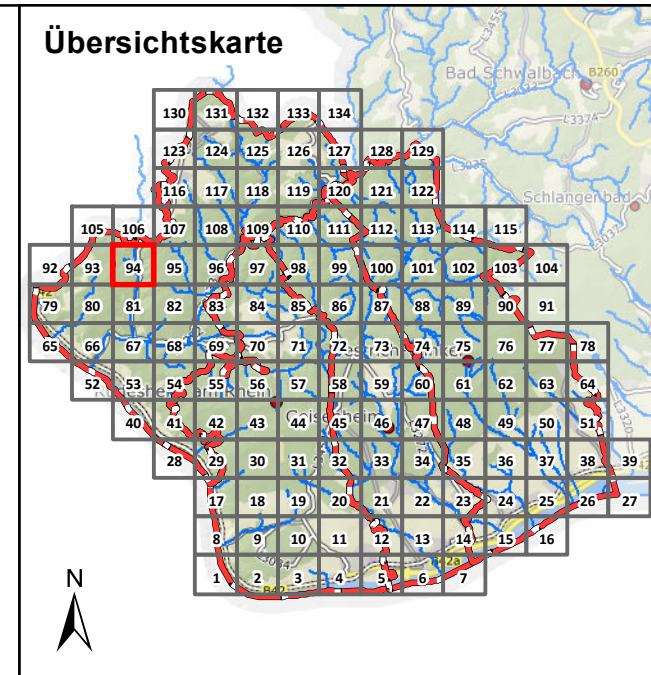
Bearbeiter:
 Ruiz Rodriguez + Zeisler + Blank, GbR
 Ingenieurgemeinschaft für
 Wasserbau und Wasserwirtschaft
 Mühlhohle 2, 65205 Wiesbaden-Erbenheim

Projekt:
**Starkregengefahrenkarten
 für die Mitgliedskommunen des
 Abwasserverbands Mittlerer Rheingau**

Plandarstellung:
**Starkregengefahrenkarten
 Starkregenindex 7 von 12 - außergewöhnlicher Starkregen**

Maßstab: 1 : 5.000
 Datum: Mai 2023
 Blattschnitt: 93





Legende

Überflutungsflächen / -tiefen (Starkregen)

- 0,03 - 0,05 m
- 0,05 - 0,10 m
- 0,10 - 0,25 m
- 0,25 - 0,50 m
- > 0,50 m

Gesetzliches Überschwemmungsgebiet HQ100 (festgesetzt)
Gesetzliches Überschwemmungsgebiet HQ100 (ungeprüft)

Grenzen

- Gemeindegrenzen
- Einzugsgebiete Mittlerer Rheingau
- Fließgewässer

0 100 250 Meter

Datengrundlage: Hessische Verwaltung für Bodenmanagement und Geoinformation
 Gefördert durch das Hessische Ministerium für Umwelt, Klimaschutz, Landwirtschaft und Verbraucherschutz (HMUKLV) aus dem Landesprogramm zur „Förderung von kommunalen Klimaschutz- und Klimaanpassungsprojekten sowie von kommunalen Informationsinitiativen“

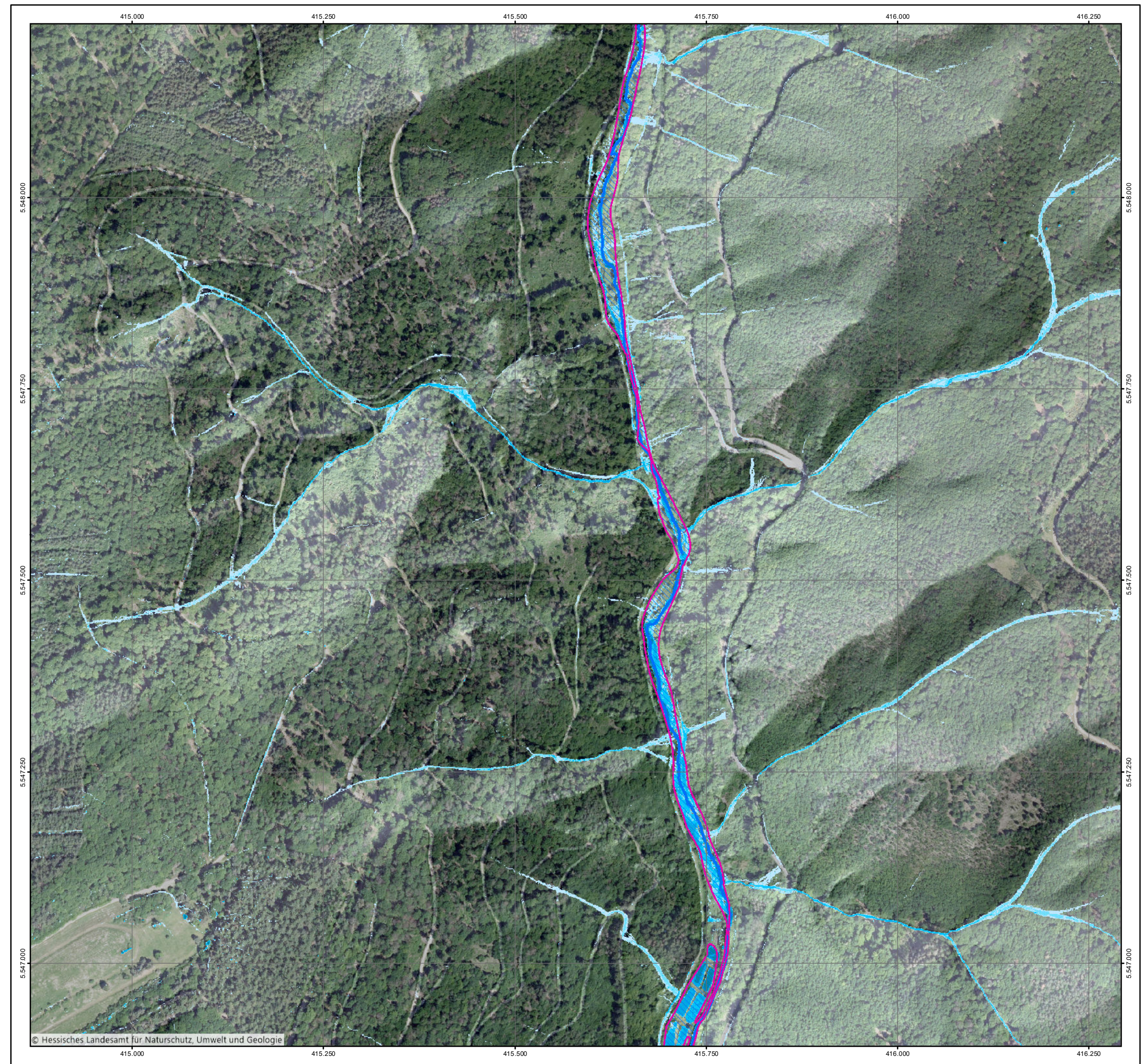
Auftraggeber:
Abwasserverband Mittlerer Rheingau
 Am Rüdeshimer Hafen
 65385 Rüdeshim

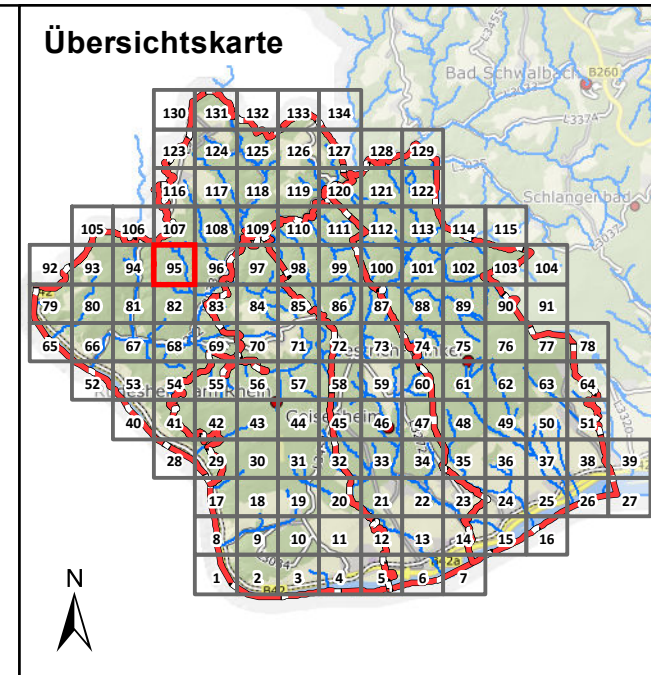
Bearbeiter:
 Ruiz Rodriguez + Zeisler + Blank, GbR
 Ingenieurgemeinschaft für
 Wasserbau und Wasserwirtschaft
 Mühlhohle 2, 65205 Wiesbaden-Erbenheim

Projekt:
**Starkregengefahrenkarten
 für die Mitgliedskommunen des
 Abwasserverbands Mittlerer Rheingau**

Plandarstellung:
**Starkregengefahrenkarten
 Starkregenindex 7 von 12 - außergewöhnlicher Starkregen**

Maßstab: 1 : 5.000
 Datum: Mai 2023
 Blattschnitt: 94





Legende

Überflutungsflächen / -tiefen (Starkregen)

- 0,03 - 0,05 m
- 0,05 - 0,10 m
- 0,10 - 0,25 m
- 0,25 - 0,50 m
- > 0,50 m

Gesetzliches Überschwemmungsgebiet HQ100 (festgesetzt)
Gesetzliches Überschwemmungsgebiet HQ100 (ungeprüft)

Grenzen

- Gemeindegrenzen
- Einzugsgebiete Mittlerer Rheingau
- Fließgewässer

0 100 250 Meter

Datengrundlage: Hessische Verwaltung für Bodenmanagement und Geoinformation
 Gefördert durch das Hessische Ministerium für Umwelt, Klimaschutz, Landwirtschaft und Verbraucherschutz (HMUKLV) aus dem Landesprogramm zur „Förderung von kommunalen Klimaschutz- und Klimaanpassungsprojekten sowie von kommunalen Informationsinitiativen“

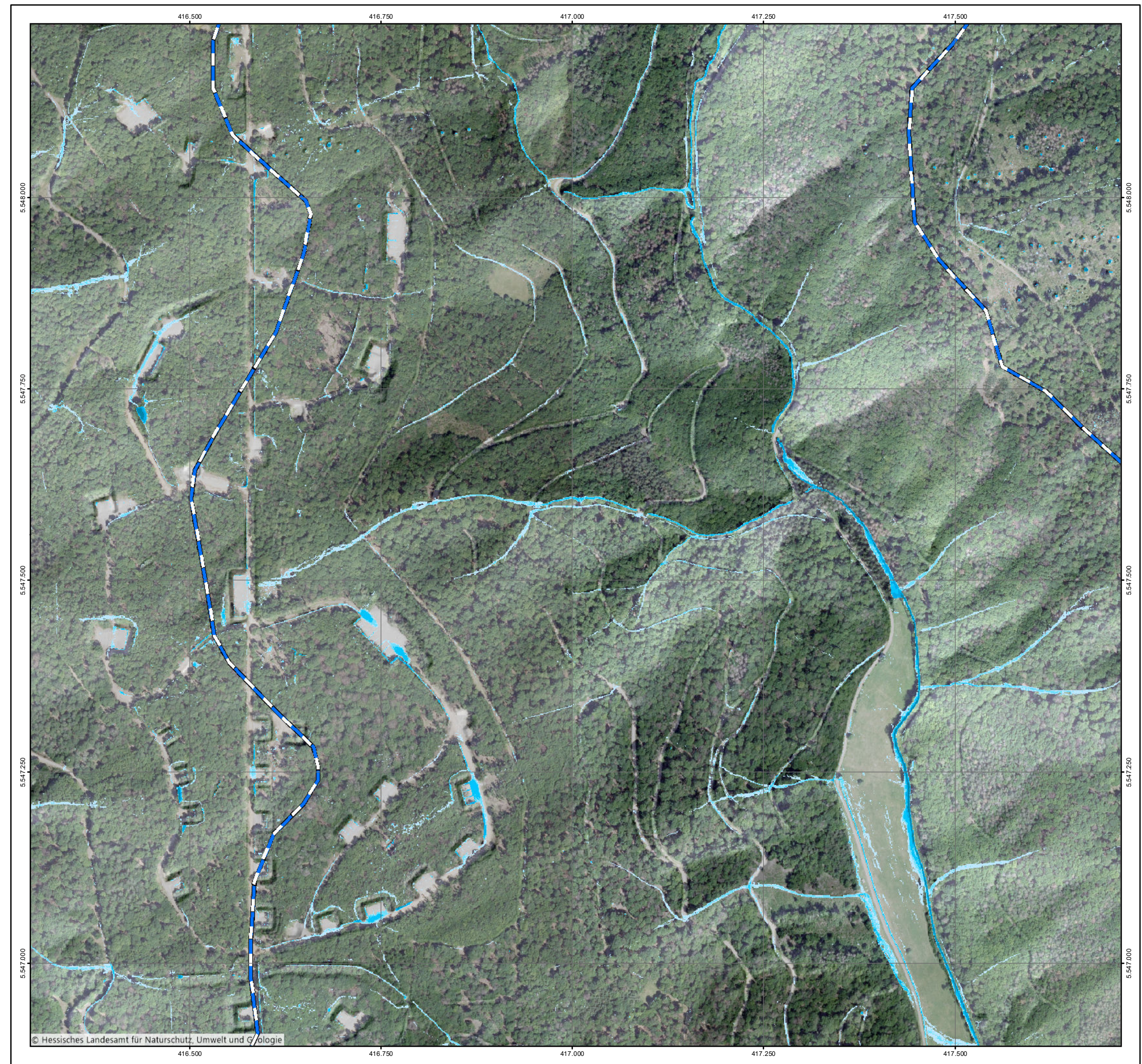
Auftraggeber:
Abwasserverband Mittlerer Rheingau
 Am Rüdeshimer Hafen
 65385 Rüdeshim

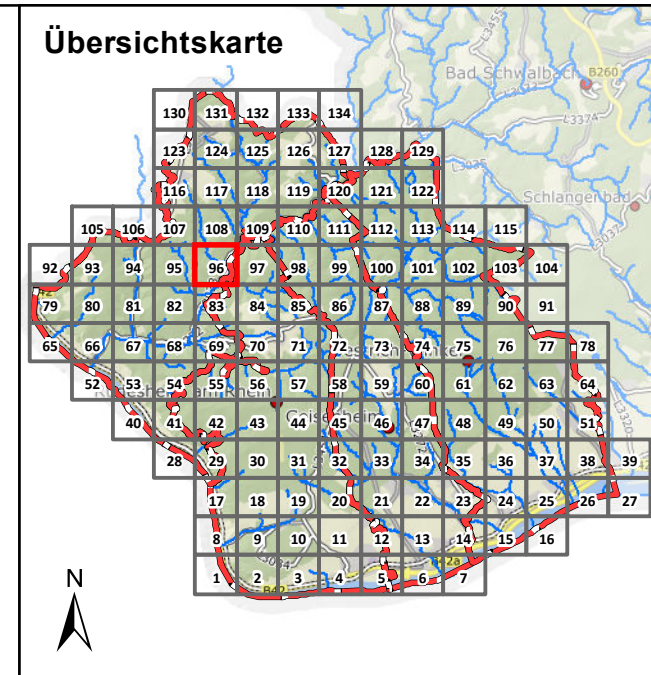
Bearbeiter:
 Ruiz Rodriguez + Zeisler + Blank, GbR
 Ingenieurgemeinschaft für
 Wasserbau und Wasserwirtschaft
 Mühlhohle 2, 65205 Wiesbaden-Erbenheim

Projekt:
**Starkregengefahrenkarten
 für die Mitgliedskommunen des
 Abwasserverbands Mittlerer Rheingau**

Plandarstellung:
**Starkregengefahrenkarten
 Starkregenindex 7 von 12 - außergewöhnlicher Starkregen**

Maßstab: 1 : 5.000
 Datum: Mai 2023
 Blattschnitt: 95





Legende

Überflutungsflächen / -tiefen (Starkregen)

- 0,03 - 0,05 m
- 0,05 - 0,10 m
- 0,10 - 0,25 m
- 0,25 - 0,50 m
- > 0,50 m
- Gesetzliches Überschwemmungsgebiet HQ100 (festgesetzt)
- Gesetzliches Überschwemmungsgebiet HQ100 (ungeprüft)

Grenzen

- Gemeindegrenzen
- Einzugsgebiete Mittlerer Rheingau
- Fließgewässer


0 100 250 Meter

Datengrundlage: Hessische Verwaltung für Bodenmanagement und Geoinformation
 Gefördert durch das Hessische Ministerium für Umwelt, Klimaschutz, Landwirtschaft und Verbraucherschutz (HMUKLV) aus dem Landesprogramm zur „Förderung von kommunalen Klimaschutz- und Klimaanpassungsprojekten sowie von kommunalen Informationsinitiativen“

Auftraggeber:
Abwasserverband Mittlerer Rheingau
 Am Rüdeshimer Hafen
 65385 Rüdeshim



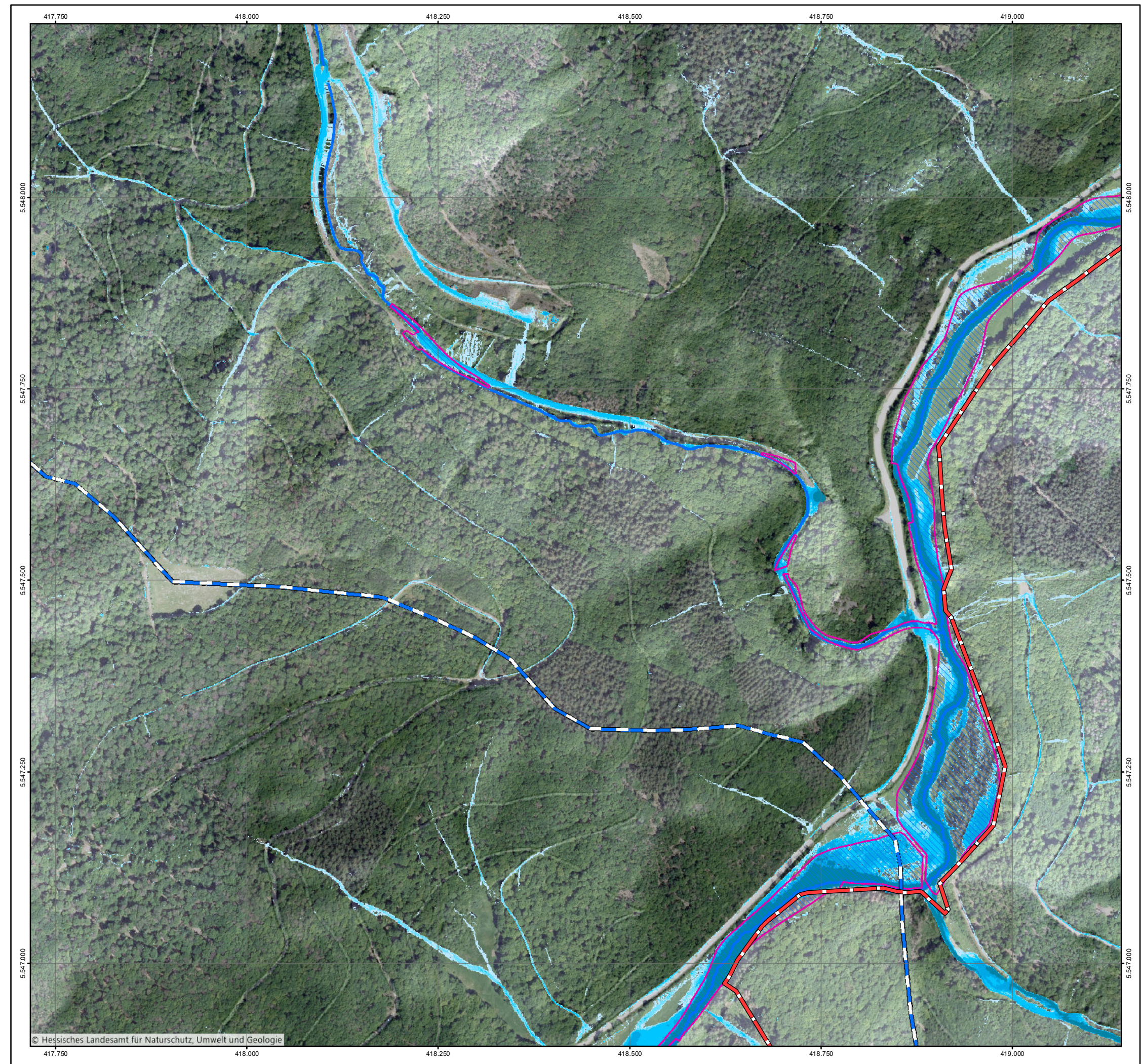
Bearbeiter:
 Ruiz Rodriguez + Zeisler + Blank, GbR
 Ingenieurgemeinschaft für
 Wasserbau und Wasserwirtschaft
 Mühlhohle 2, 65205 Wiesbaden-Erbenheim

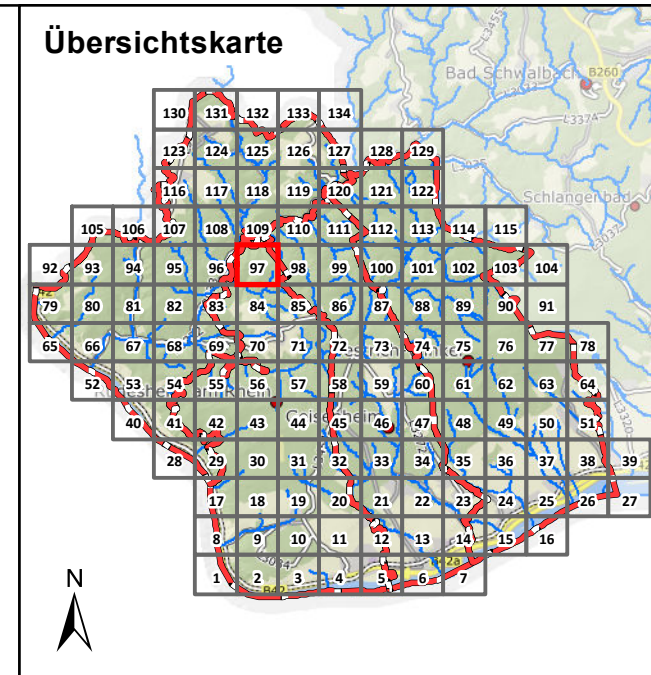


Projekt:
**Starkregengefahrenkarten
 für die Mitgliedskommunen des
 Abwasserverbands Mittlerer Rheingau**

Plandarstellung:
**Starkregengefahrenkarten
 Starkregenindex 7 von 12 - außergewöhnlicher Starkregen**

Maßstab: 1 : 5.000	Datum: Mai 2023	Blattschnitt: 96
-----------------------	--------------------	---------------------





Legende

Überflutungsflächen / -tiefen (Starkregen)

- 0,03 - 0,05 m
- 0,05 - 0,10 m
- 0,10 - 0,25 m
- 0,25 - 0,50 m
- > 0,50 m
- Gesetzliches Überschwemmungsgebiet HQ100 (festgesetzt)
- Gesetzliches Überschwemmungsgebiet HQ100 (ungeprüft)

Grenzen

- Gemeindegrenzen
- Einzugsgebiete Mittlerer Rheingau
- Fließgewässer

0 100 250 Meter

Datengrundlage: Hessische Verwaltung für Bodenmanagement und Geoinformation
 Gefördert durch das Hessische Ministerium für Umwelt, Klimaschutz, Landwirtschaft und Verbraucherschutz (HMUKLV) aus dem Landesprogramm zur „Förderung von kommunalen Klimaschutz- und Klimaanpassungsprojekten sowie von kommunalen Informationsinitiativen“

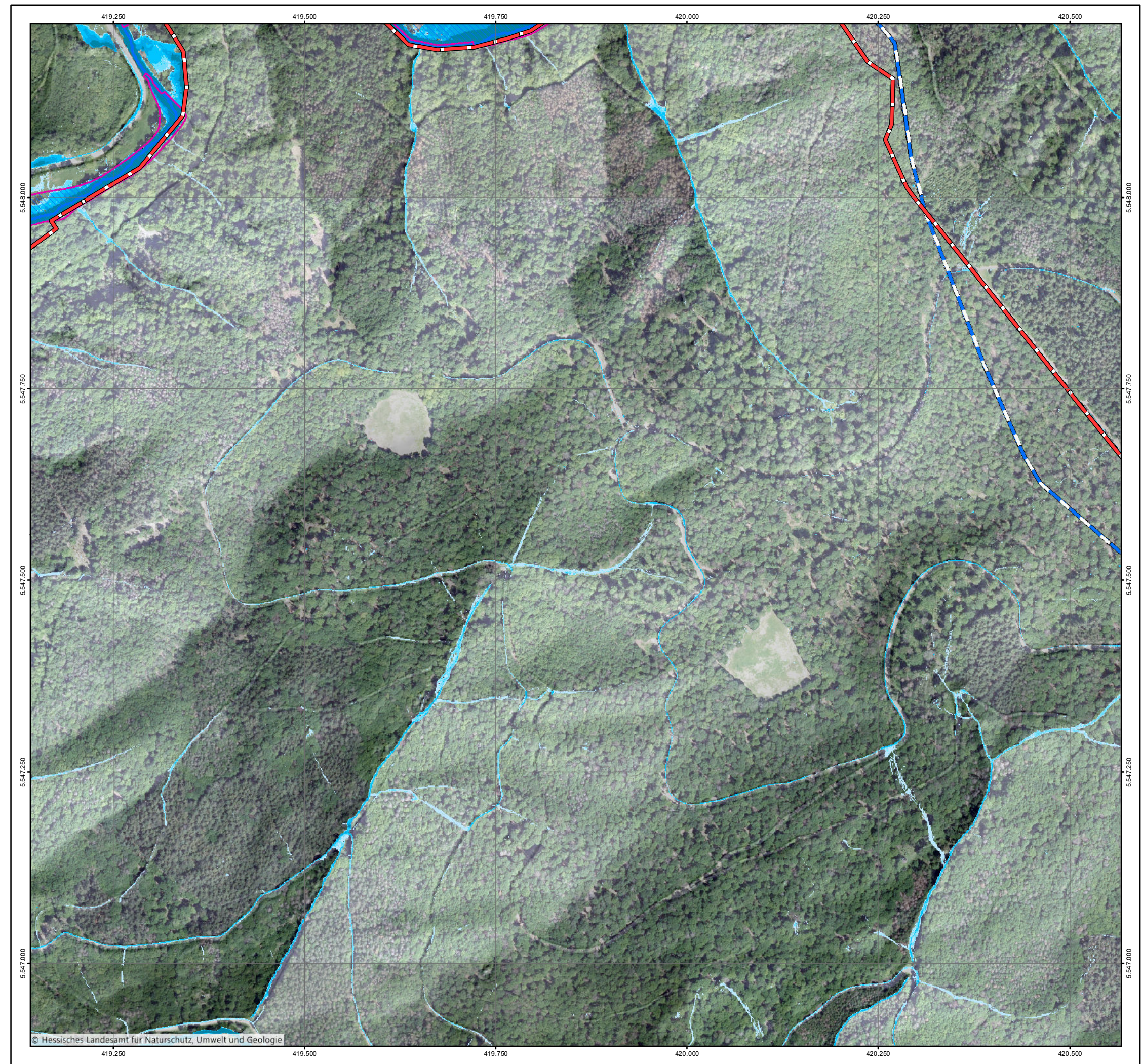
Auftraggeber:
Abwasserverband Mittlerer Rheingau
 Am Rüdeshimer Hafen
 65385 Rüdeshim

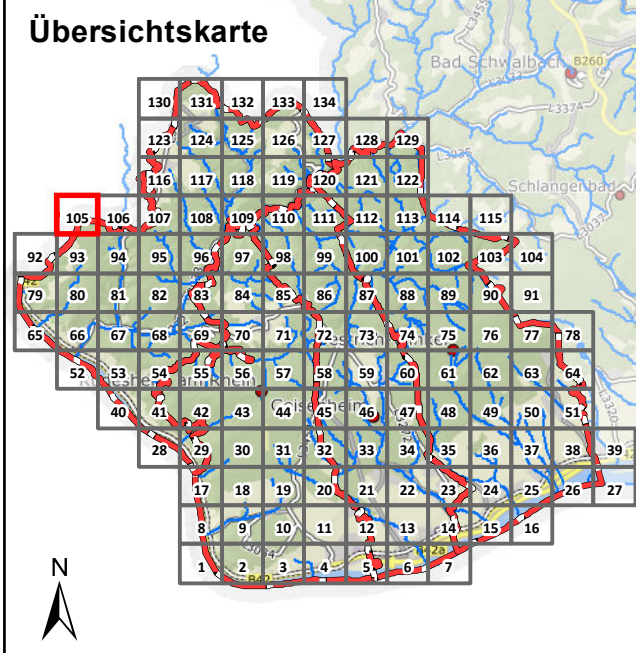
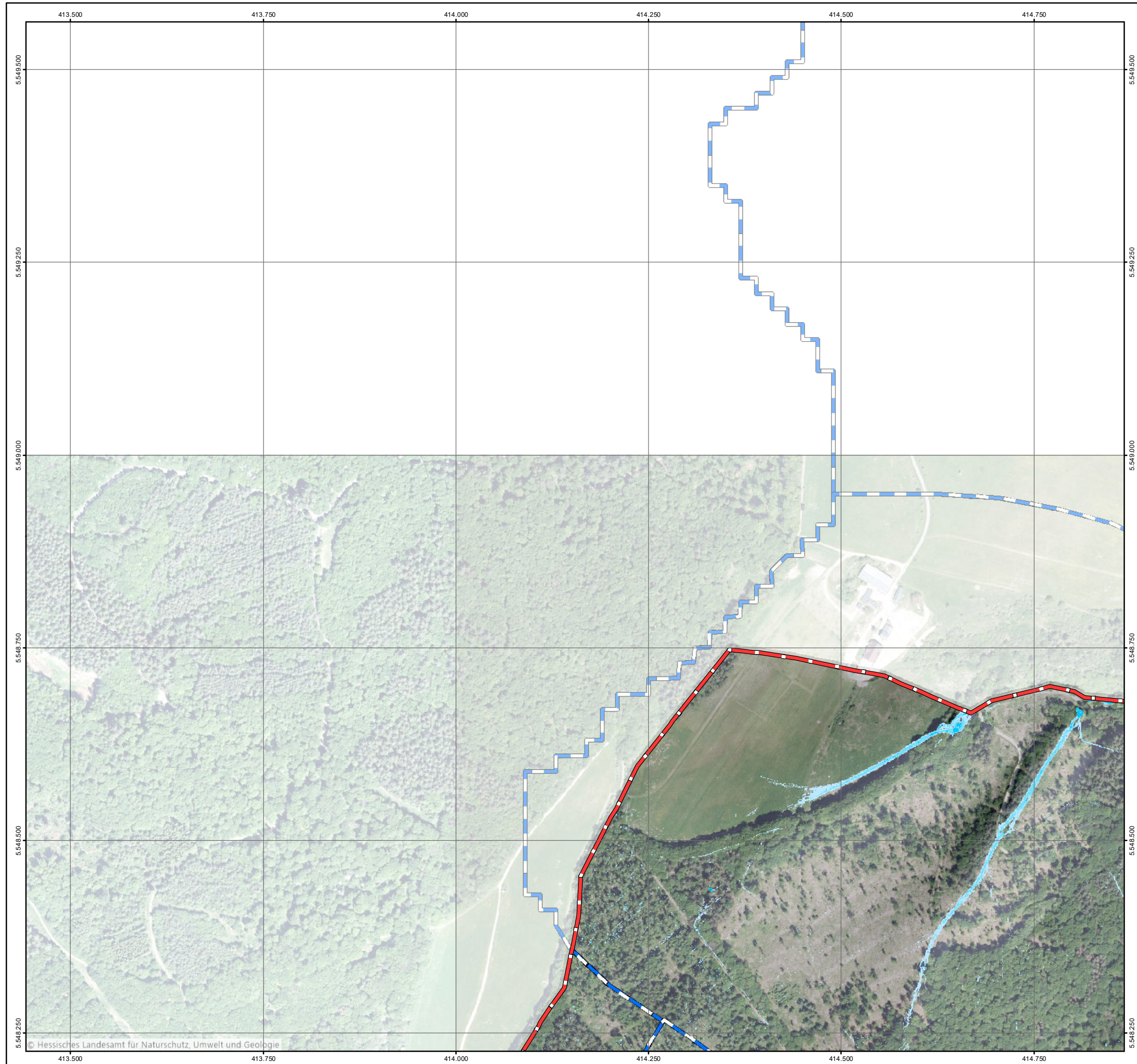
Bearbeiter:
 Ruiz Rodriguez + Zeisler + Blank, GbR
 Ingenieurgemeinschaft für
 Wasserbau und Wasserwirtschaft
 Mühlhohle 2, 65205 Wiesbaden-Erbenheim

Projekt:
**Starkregengefahrenkarten
 für die Mitgliedskommunen des
 Abwasserverbands Mittlerer Rheingau**

Plandarstellung:
Starkregengefahrenkarten
 Starkregenindex 7 von 12 - außergewöhnlicher Starkregen

Maßstab: 1 : 5.000	Datum: Mai 2023	Blattschnitt: 97
-----------------------	--------------------	---------------------





Legende

Überflutungsflächen / -tiefen (Starkregen)

- 0,03 - 0,05 m
- 0,05 - 0,10 m
- 0,10 - 0,25 m
- 0,25 - 0,50 m
- > 0,50 m
- Gesetzliches Überschwemmungsgebiet HQ100 (festgesetzt)
- Gesetzliches Überschwemmungsgebiet HQ100 (ungeprüft)

Grenzen

- Gemeindegrenzen
- Einzugsgebiete Mittlerer Rheingau
- Fließgewässer

0 100 250 Meter

Datengrundlage: Hessische Verwaltung für Bodenmanagement und Geoinformation
 Gefördert durch das Hessische Ministerium für Umwelt, Klimaschutz, Landwirtschaft und Verbraucherschutz (HMUKLV) aus dem Landesprogramm zur „Förderung von kommunalen Klimaschutz- und Klimaanpassungsprojekten sowie von kommunalen Informationsinitiativen“

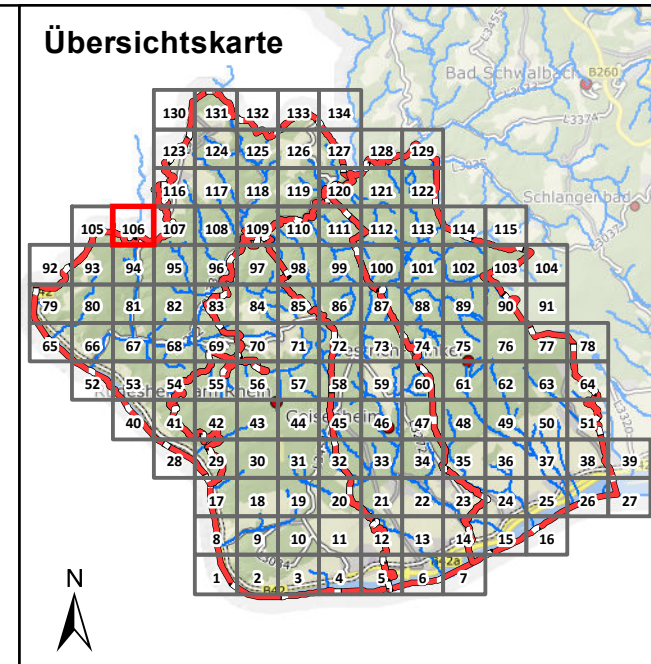
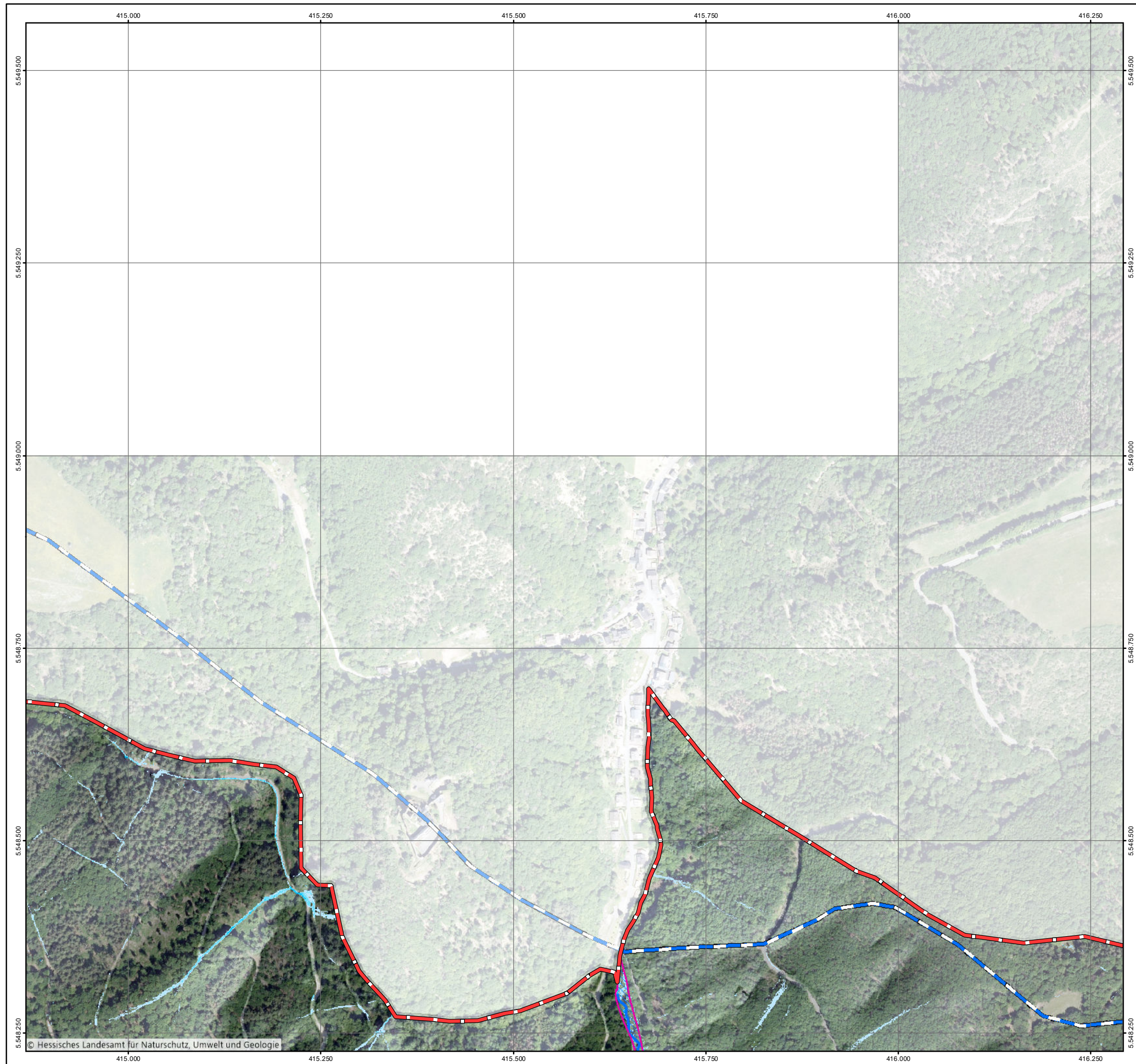
Auftraggeber:
Abwasserverband Mittlerer Rheingau
 Am Rüdeshimer Hafen
 65385 Rüdeshim

Bearbeiter:
 Ruiz Rodriguez + Zeisler + Blank, GbR
 Ingenieurgesellschaft für
 Wasserbau und Wasserwirtschaft
 Mühlhohle 2, 65205 Wiesbaden-Erbenheim

Projekt:
**Starkregengefahrenkarten
 für die Mitgliedskommunen des
 Abwasserverbands Mittlerer Rheingau**

Plandarstellung:
Starkregengefahrenkarten
 Starkregenindex 7 von 12 - außergewöhnlicher Starkregen

Maßstab:	Datum:	Blattschnitt:
1 : 5.000	Mai 2023	105



Legende

Überflutungsflächen / -tiefen (Starkregen)

- 0,03 - 0,05 m
- 0,05 - 0,10 m
- 0,10 - 0,25 m
- 0,25 - 0,50 m
- > 0,50 m
- Gesetzliches Überschwemmungsgebiet HQ100 (festgesetzt)
- Gesetzliches Überschwemmungsgebiet HQ100 (ungeprüft)

Grenzen

- Gemeindegrenzen
- Einzugsgebiete Mittlerer Rheingau
- Fließgewässer


0 100 250 Meter

Datengrundlage: Hessische Verwaltung für Bodenmanagement und Geoinformation
 Gefördert durch das Hessische Ministerium für Umwelt, Klimaschutz, Landwirtschaft und Verbraucherschutz (HMUKLV) aus dem Landesprogramm zur „Förderung von kommunalen Klimaschutz- und Klimaanpassungsprojekten sowie von kommunalen Informationsinitiativen“

Auftraggeber:
Abwasserverband Mittlerer Rheingau
 Am Rüdesheimer Hafen
 65385 Rüdesheim



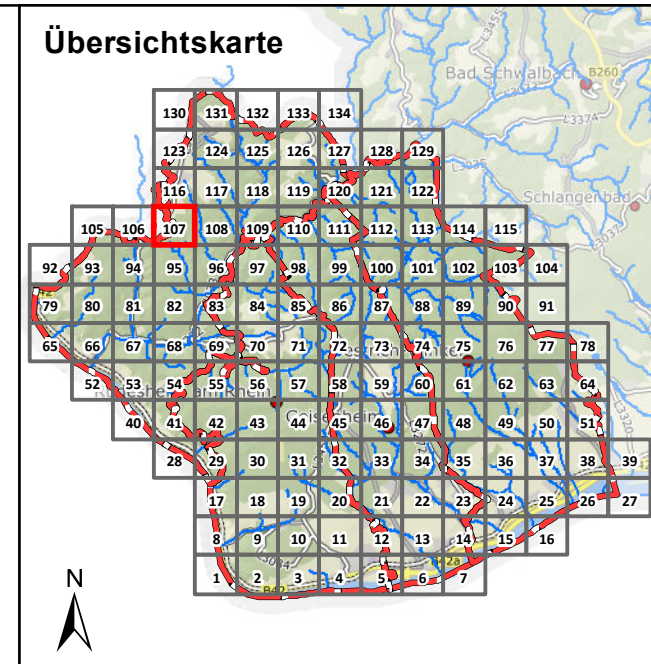
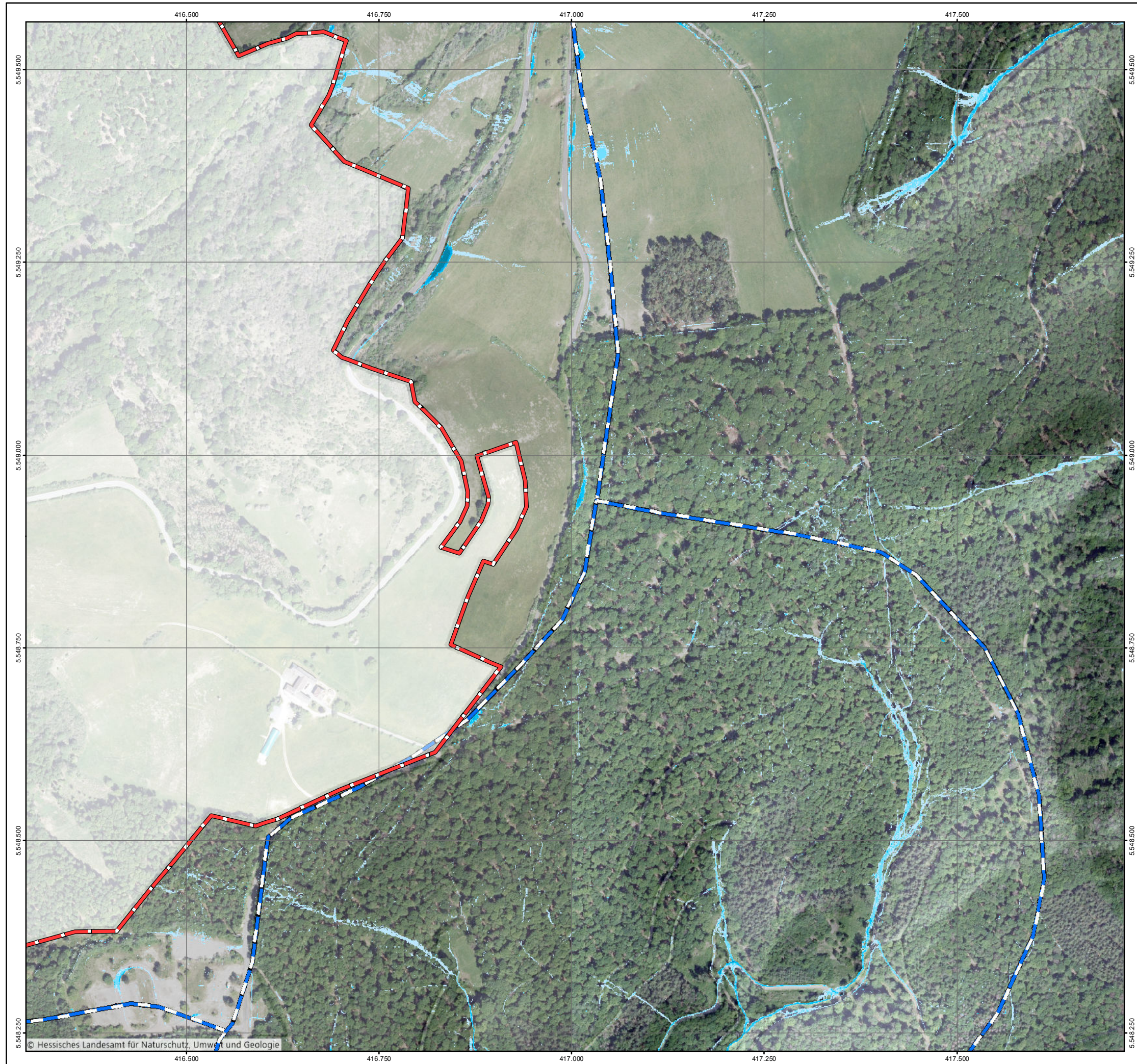
Bearbeiter:
 Ruiz Rodriguez + Zeisler + Blank, GbR
 Ingenieurgemeinschaft für
 Wasserbau und Wasserwirtschaft
 Mühlhohle 2, 65205 Wiesbaden-Erbenheim



Projekt:
**Starkregengefahrenkarten
 für die Mitgliedskommunen des
 Abwasserverbands Mittlerer Rheingau**

Plandarstellung:
Starkregengefahrenkarten
 Starkregenindex 7 von 12 - außergewöhnlicher Starkregen

Maßstab:	Datum:	Blattschnitt:
1 : 5.000	Mai 2023	106



Legende

Überflutungsflächen / -tiefen (Starkregen)

- 0,03 - 0,05 m
- 0,05 - 0,10 m
- 0,10 - 0,25 m
- 0,25 - 0,50 m
- > 0,50 m

Grenzen

- Gemeindegrenzen
- Einzugsgebiete Mittlerer Rheingau
- Fließgewässer


Gesetzliches Überschwemmungsgebiet HQ100 (festgesetzt)

Gesetzliches Überschwemmungsgebiet HQ100 (ungeprüft)


0 100 250 Meter

Datengrundlage: Hessische Verwaltung für Bodenmanagement und Geoinformation
 Gefördert durch das Hessische Ministerium für Umwelt, Klimaschutz, Landwirtschaft und Verbraucherschutz (HMUKLV) aus dem Landesprogramm zur „Förderung von kommunalen Klimaschutz- und Klimaanpassungsprojekten sowie von kommunalen Informationsinitiativen“

Auftraggeber:
Abwasserverband Mittlerer Rheingau
 Am Rüdesheimer Hafen
 65385 Rüdesheim



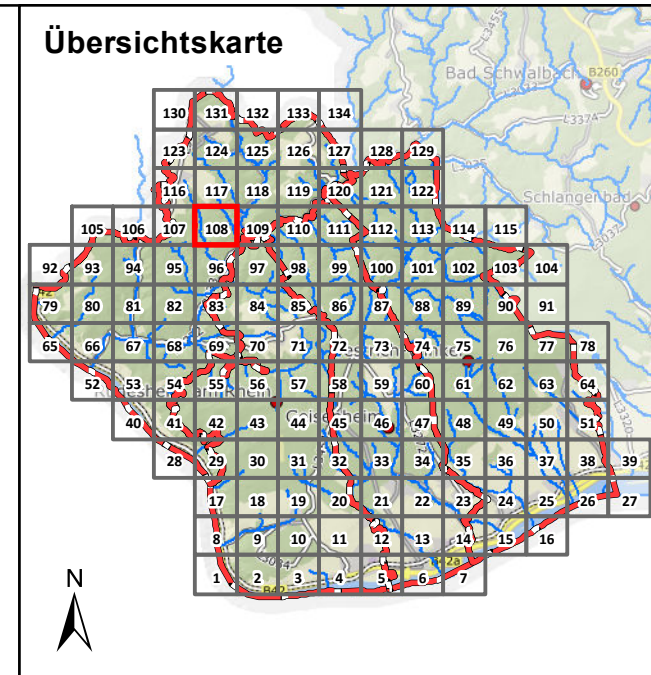
Bearbeiter:
 Ruiz Rodriguez + Zeisler + Blank, GbR
 Ingenieurgemeinschaft für
 Wasserbau und Wasserwirtschaft
 Mühlhohle 2, 65205 Wiesbaden-Erbenheim



Projekt:
**Starkregengefahrenkarten
 für die Mitgliedskommunen des
 Abwasserverbands Mittlerer Rheingau**

Plandarstellung:
**Starkregengefahrenkarten
 Starkregenindex 7 von 12 - außergewöhnlicher Starkregen**

Maßstab: 1 : 5.000	Datum: Mai 2023	Blattschnitt: 107
-----------------------	--------------------	----------------------



Legende

Überflutungsflächen / -tiefen (Starkregen)

- 0,03 - 0,05 m
- 0,05 - 0,10 m
- 0,10 - 0,25 m
- 0,25 - 0,50 m
- > 0,50 m
- Gesetzliches Überschwemmungsgebiet HQ100 (festgesetzt)
- Gesetzliches Überschwemmungsgebiet HQ100 (ungeprüft)

Grenzen

- Gemeindegrenzen
- Einzugsgebiete Mittlerer Rheingau
- Fließgewässer

0 100 250 Meter


Datengrundlage: Hessische Verwaltung für Bodenmanagement und Geoinformation

Gefördert durch das Hessische Ministerium für Umwelt, Klimaschutz, Landwirtschaft und Verbraucherschutz (HMUKLV) aus dem Landesprogramm zur „Förderung von kommunalen Klimaschutz- und Klimaanpassungsprojekten sowie von kommunalen Informationsinitiativen“

Auftraggeber:
Abwasserverband Mittlerer Rheingau
 Am Rüdeshimer Hafen
 65385 Rüdeshim



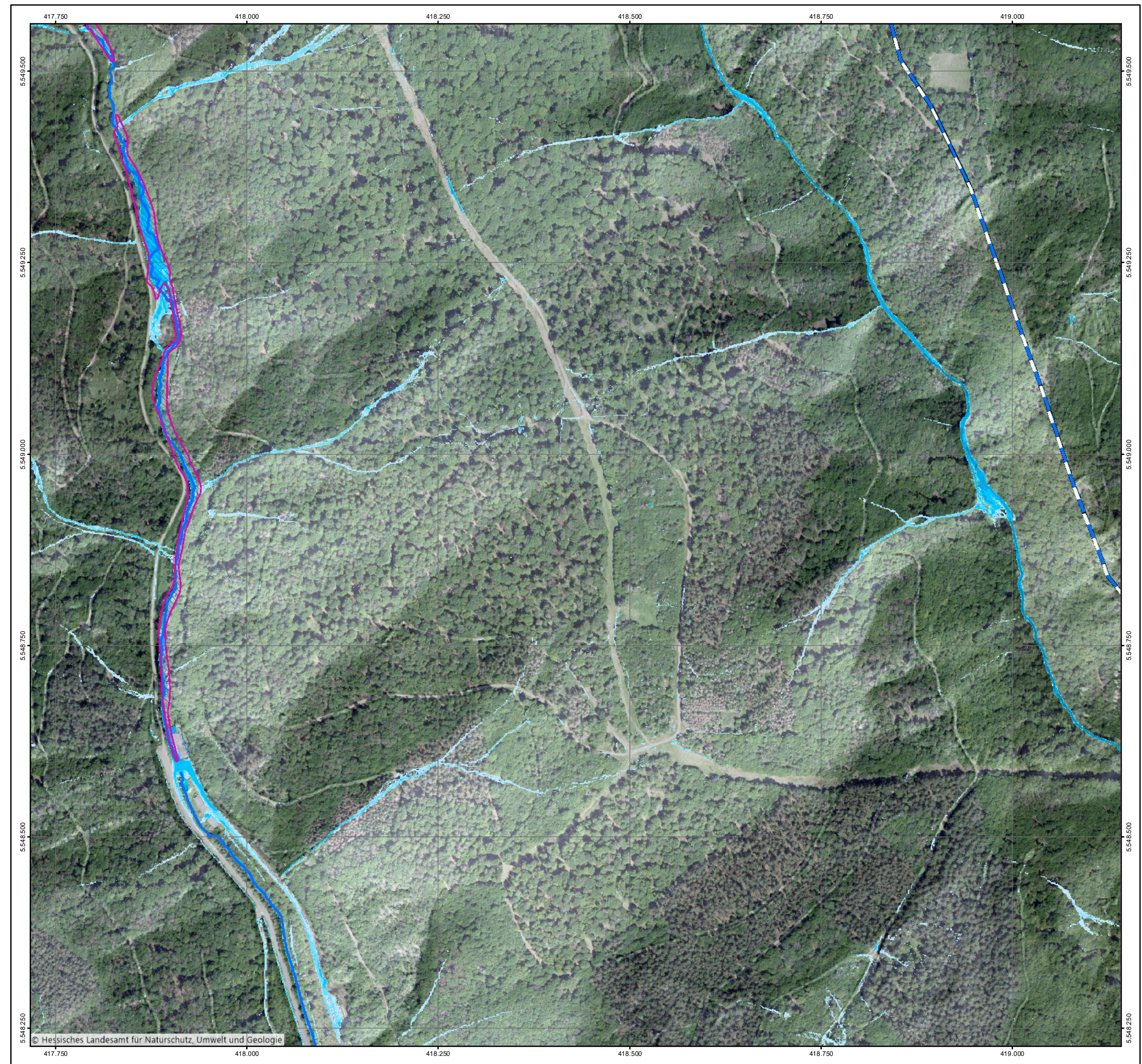
Bearbeiter:
 Ruiz Rodriguez + Zeisler + Blank, GbR
 Ingenieurgemeinschaft für
 Wasserbau und Wasserwirtschaft
 Mühlhohle 2, 65205 Wiesbaden-Erbenheim

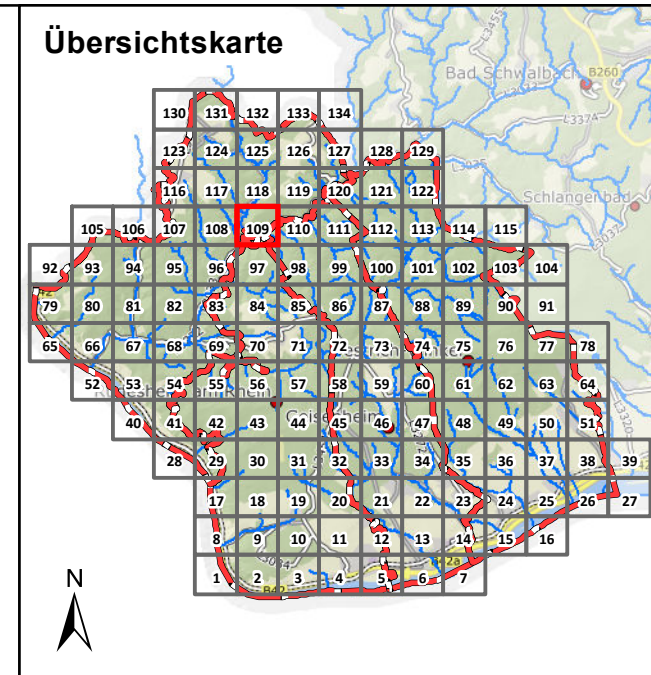


Projekt:
**Starkregengefahrenkarten
 für die Mitgliedskommunen des
 Abwasserverbands Mittlerer Rheingau**

Plandarstellung:
Starkregengefahrenkarten
 Starkregenindex 7 von 12 - außergewöhnlicher Starkregen

Maßstab: 1 : 5.000
 Datum: Mai 2023
 Blattschnitt: 108





Legende

Überflutungsflächen / -tiefen (Starkregen)

- 0,03 - 0,05 m
- 0,05 - 0,10 m
- 0,10 - 0,25 m
- 0,25 - 0,50 m
- > 0,50 m
- Gesetzliches Überschwemmungsgebiet HQ100 (festgesetzt)
- Gesetzliches Überschwemmungsgebiet HQ100 (ungeprüft)

Grenzen

- Gemeindegrenzen
- Einzugsgebiete Mittlerer Rheingau
- Fließgewässer

0 100 250 Meter

Datengrundlage: Hessische Verwaltung für Bodenmanagement und Geoinformation
 Gefördert durch das Hessische Ministerium für Umwelt, Klimaschutz, Landwirtschaft und Verbraucherschutz (HMUKLV) aus dem Landesprogramm zur „Förderung von kommunalen Klimaschutz- und Klimaanpassungsprojekten sowie von kommunalen Informationsinitiativen“

Auftraggeber:
Abwasserverband Mittlerer Rheingau
 Am Rüdesheimer Hafen
 65385 Rüdesheim



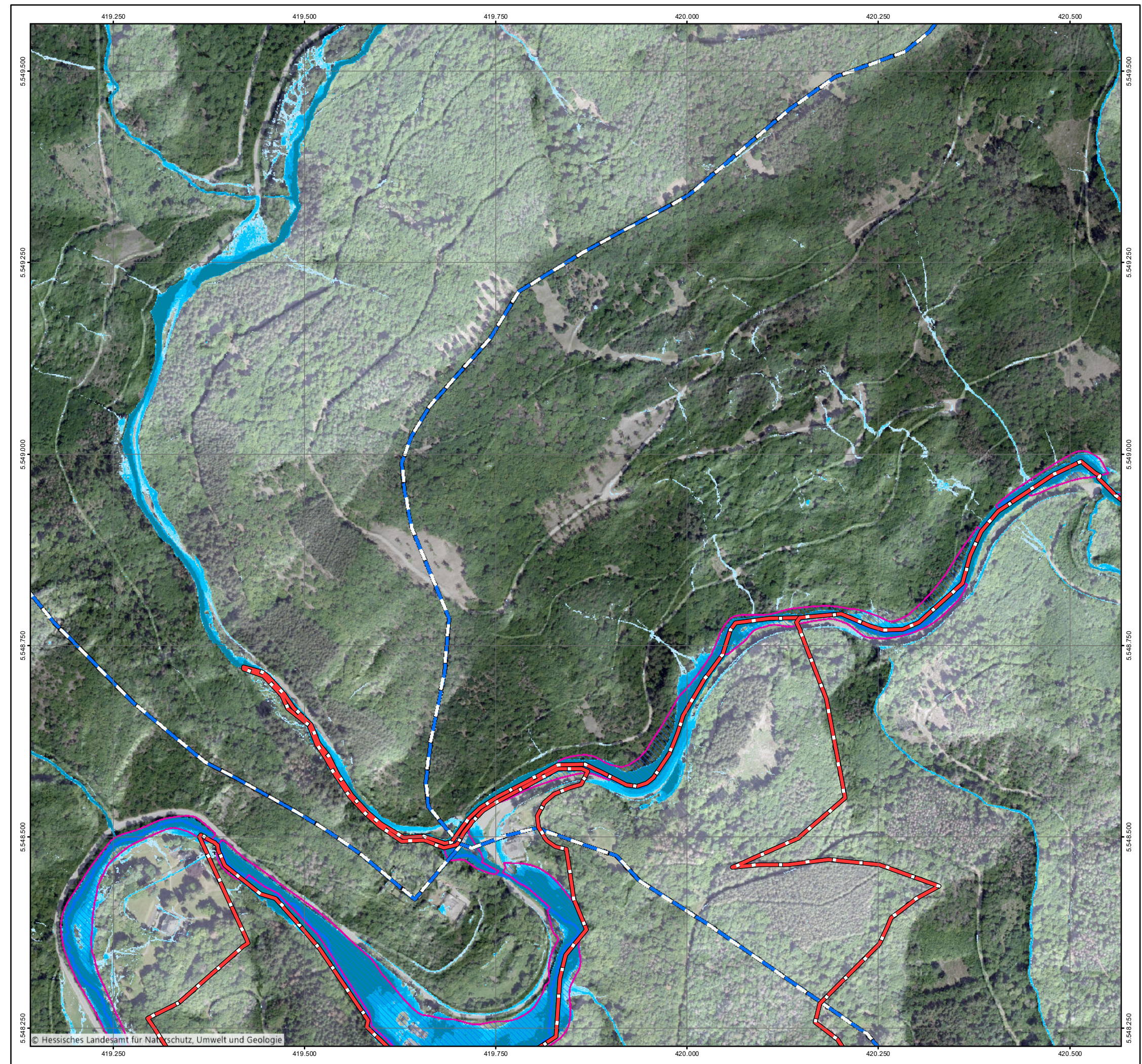
Bearbeiter:
 Ruiz Rodriguez + Zeisler + Blank, GbR
 Ingenieurgemeinschaft für
 Wasserbau und Wasserwirtschaft
 Mühlhohle 2, 65205 Wiesbaden-Erbenheim

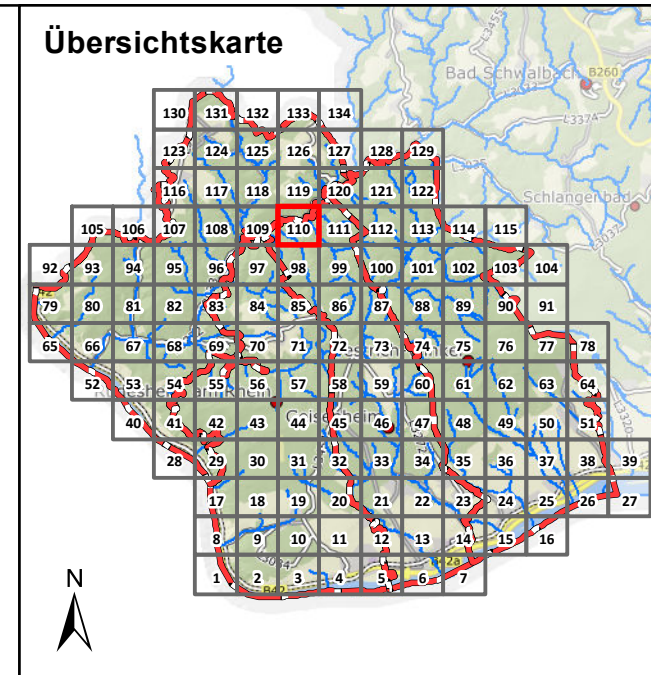


Projekt:
**Starkregengefahrenkarten
 für die Mitgliedskommunen des
 Abwasserverbands Mittlerer Rheingau**

Plandarstellung:
**Starkregengefahrenkarten
 Starkregenindex 7 von 12 - außergewöhnlicher Starkregen**

Maßstab: 1 : 5.000	Datum: Mai 2023	Blattschnitt: 109
-----------------------	--------------------	----------------------





Legende

Überflutungsflächen / -tiefen (Starkregen)

- 0,03 - 0,05 m
- 0,05 - 0,10 m
- 0,10 - 0,25 m
- 0,25 - 0,50 m
- > 0,50 m
- Gesetzliches Überschwemmungsgebiet HQ100 (festgesetzt)
- Gesetzliches Überschwemmungsgebiet HQ100 (ungeprüft)

Grenzen

- Gemeindegrenzen
- Einzugsgebiete Mittlerer Rheingau
- Fließgewässer

0 100 250 Meter

Datengrundlage: Hessische Verwaltung für Bodenmanagement und Geoinformation
 Gefördert durch das Hessische Ministerium für Umwelt, Klimaschutz, Landwirtschaft und Verbraucherschutz (HMUKLV) aus dem Landesprogramm zur „Förderung von kommunalen Klimaschutz- und Klimaanpassungsprojekten sowie von kommunalen Informationsinitiativen“

Auftraggeber:
Abwasserverband Mittlerer Rheingau
 Am Rüdeshimer Hafen
 65385 Rüdeshim



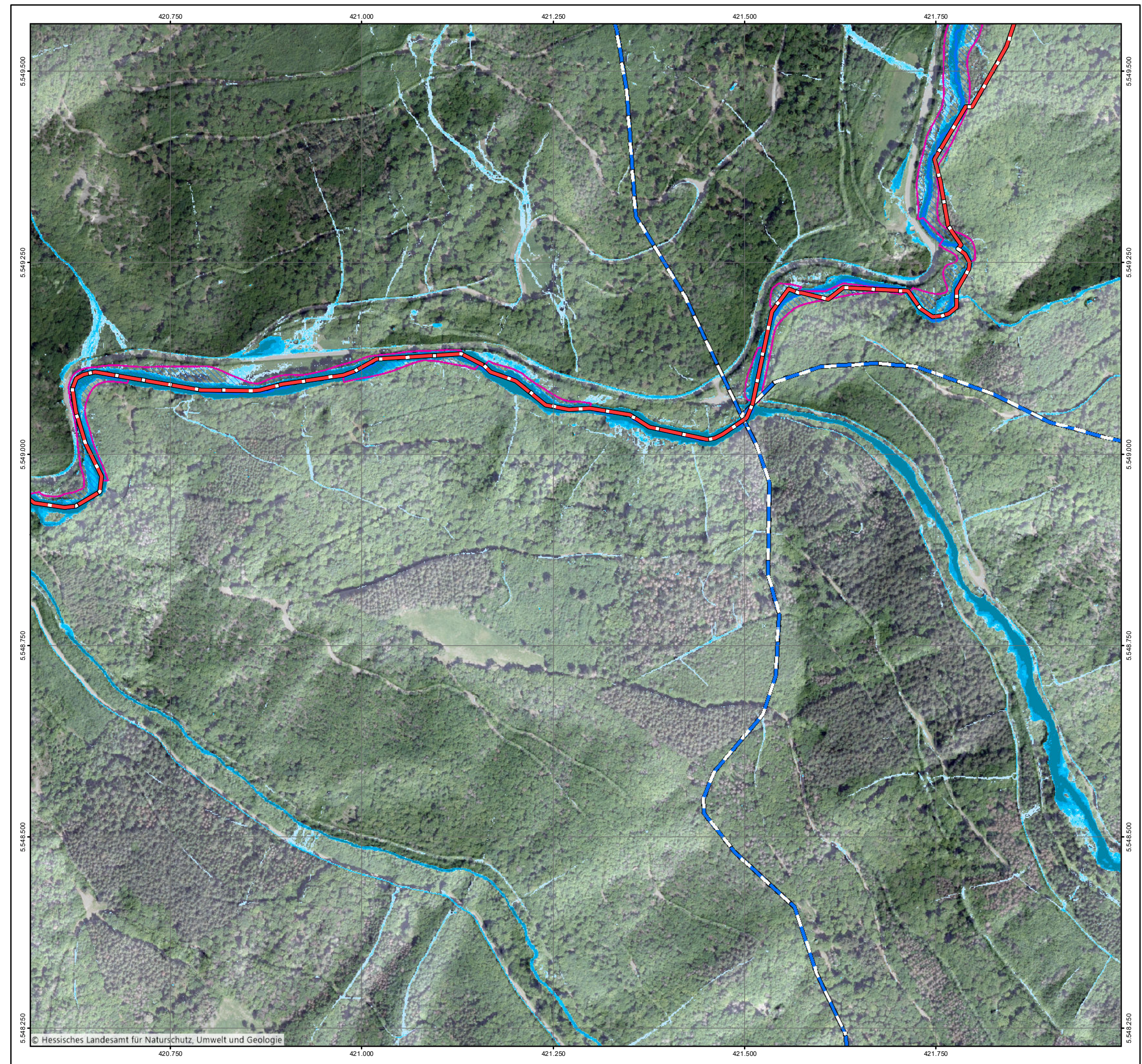
Bearbeiter:
 Ruiz Rodriguez + Zeisler + Blank, GbR
 Ingenieurgemeinschaft für
 Wasserbau und Wasserwirtschaft
 Mühlhohle 2, 65205 Wiesbaden-Erbenheim

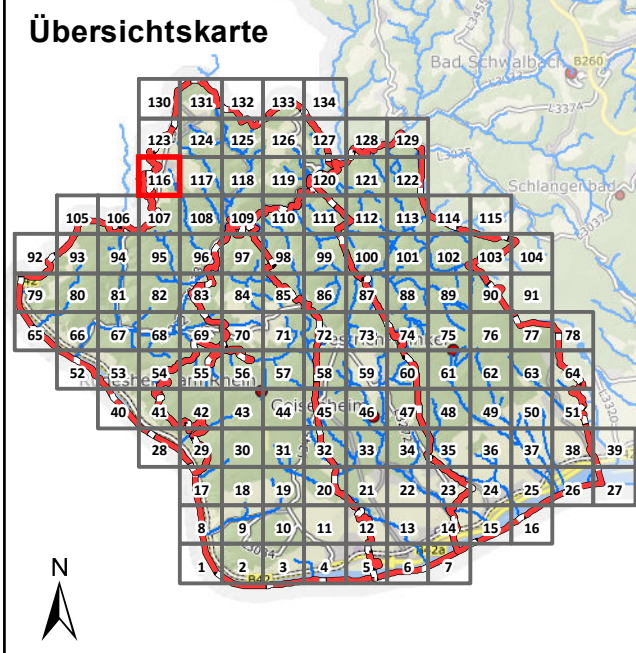
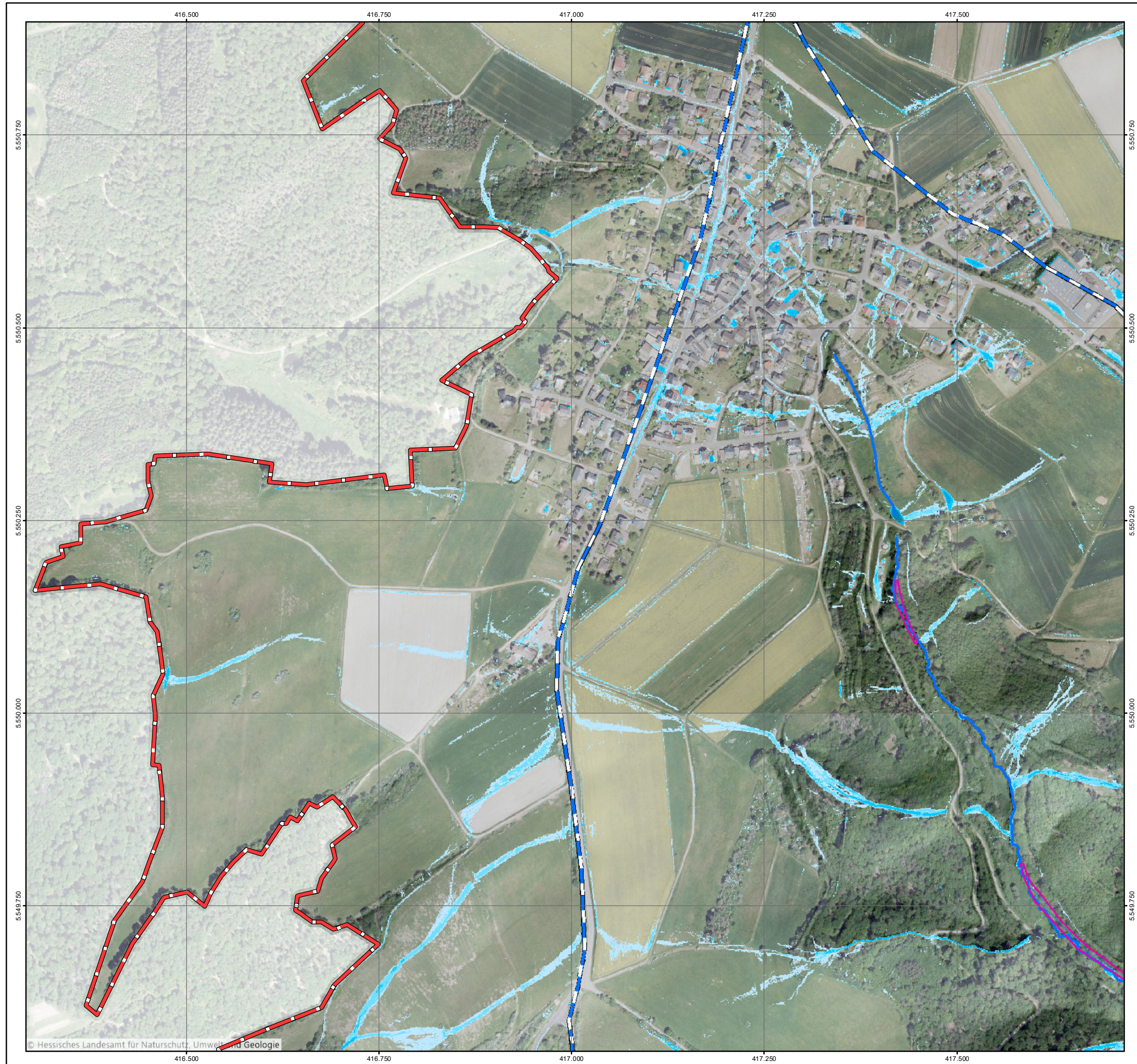


Projekt:
**Starkregengefahrenkarten
 für die Mitgliedskommunen des
 Abwasserverbands Mittlerer Rheingau**

Plandarstellung:
**Starkregengefahrenkarten
 Starkregenindex 7 von 12 - außergewöhnlicher Starkregen**

Maßstab: 1 : 5.000	Datum: Mai 2023	Blattschnitt: 110
-----------------------	--------------------	----------------------





Legende

Überflutungsflächen / -tiefen (Starkregen)

- 0,03 - 0,05 m
- 0,05 - 0,10 m
- 0,10 - 0,25 m
- 0,25 - 0,50 m
- > 0,50 m

Grenzen

- Gemeindegrenzen
- Einzugsgebiete Mittlerer Rheingau
- Fließgewässer


0 100 250 Meter

Datengrundlage: Hessische Verwaltung für Bodenmanagement und Geoinformation
 Gefördert durch das Hessische Ministerium für Umwelt, Klimaschutz, Landwirtschaft und Verbraucherschutz (HMUKLV) aus dem Landesprogramm zur „Förderung von kommunalen Klimaschutz- und Klimaanpassungsprojekten sowie von kommunalen Informationsinitiativen“

Auftraggeber:
Abwasserverband Mittlerer Rheingau
 Am Rüdeshimer Hafen
 65385 Rüdeshim



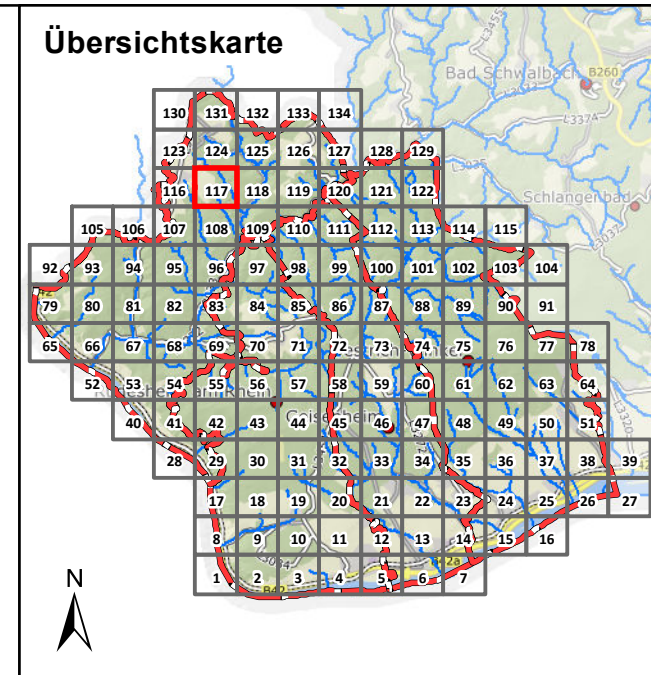
Bearbeiter:
 Ruiz Rodriguez + Zeisler + Blank, GbR
 Ingenieurgemeinschaft für
 Wasserbau und Wasserwirtschaft
 Mühlhohle 2, 65205 Wiesbaden-Erbenheim



Projekt:
**Starkregengefahrenkarten
 für die Mitgliedskommunen des
 Abwasserverbands Mittlerer Rheingau**

Plandarstellung:
Starkregengefahrenkarten
 Starkregenindex 7 von 12 - außergewöhnlicher Starkregen

Maßstab: 1 : 5.000	Datum: Mai 2023	Blattschnitt: 116
-----------------------	--------------------	----------------------



Legende

Überflutungsflächen / -tiefen (Starkregen)

- 0,03 - 0,05 m
- 0,05 - 0,10 m
- 0,10 - 0,25 m
- 0,25 - 0,50 m
- > 0,50 m

Gesetzliches Überschwemmungsgebiet HQ100 (festgesetzt)
 Gesetzliches Überschwemmungsgebiet HQ100 (festgesetzt)
 Gesetzliches Überschwemmungsgebiet HQ100 (ungeprüft)

Grenzen

- Gemeindegrenzen
- Einzugsgebiete Mittlerer Rheingau
- Fließgewässer


0 100 250 Meter

Datengrundlage: Hessische Verwaltung für Bodenmanagement und Geoinformation
 Gefördert durch das Hessische Ministerium für Umwelt, Klimaschutz, Landwirtschaft und Verbraucherschutz (HMUKLV) aus dem Landesprogramm zur „Förderung von kommunalen Klimaschutz- und Klimaanpassungsprojekten sowie von kommunalen Informationsinitiativen“

Auftraggeber:
Abwasserverband Mittlerer Rheingau
 Am Rüdeshimer Hafen
 65385 Rüdeshim



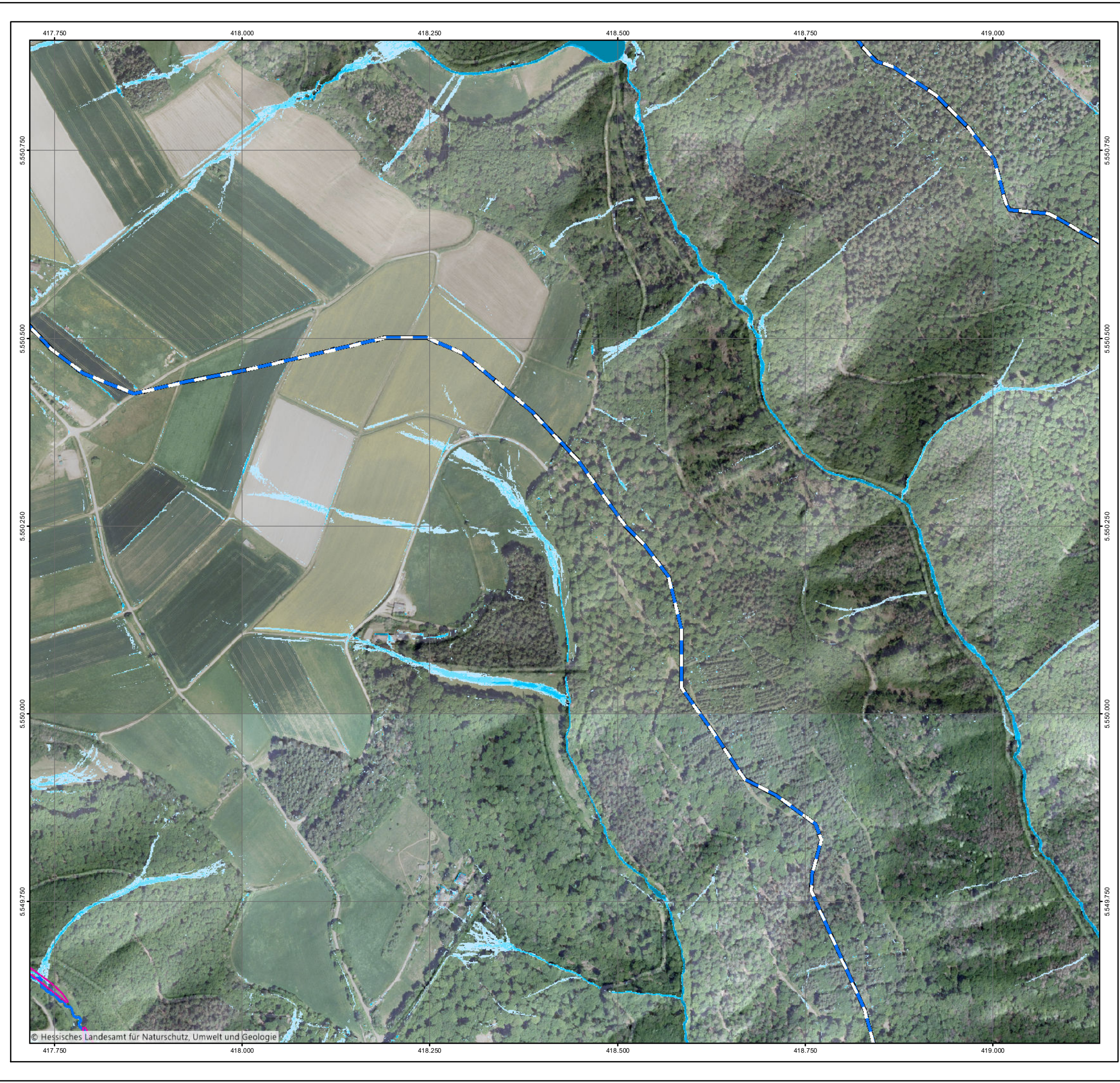
Bearbeiter:
 Ruiz Rodriguez + Zeisler + Blank, GbR
 Ingenieurgemeinschaft für
 Wasserbau und Wasserwirtschaft
 Mühlhohle 2, 65205 Wiesbaden-Erbenheim

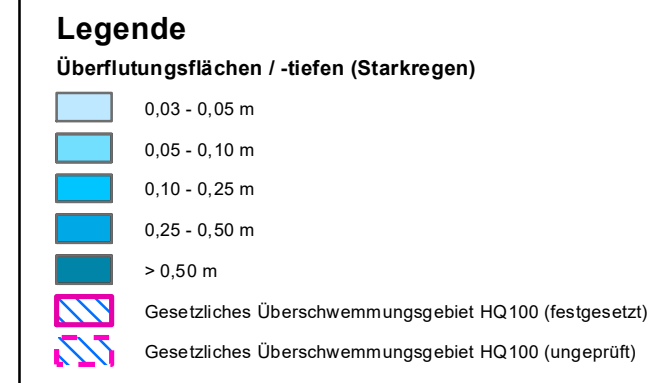
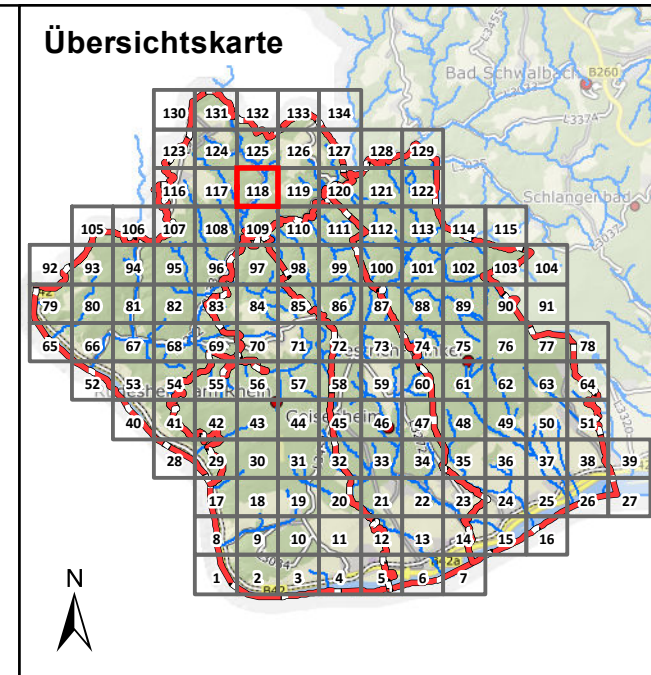


Projekt:
**Starkregengefahrenkarten
 für die Mitgliedskommunen des
 Abwasserverbands Mittlerer Rheingau**

Plandarstellung:
**Starkregengefahrenkarten
 Starkregenindex 7 von 12 - außergewöhnlicher Starkregen**

Maßstab: 1 : 5.000
 Datum: Mai 2023
 Blattschnitt: 117





0 100 250 Meter


Datengrundlage: Hessische Verwaltung für Bodenmanagement und Geoinformation

Gefördert durch das Hessische Ministerium für Umwelt, Klimaschutz, Landwirtschaft und Verbraucherschutz (HMUKLV) aus dem Landesprogramm zur „Förderung von kommunalen Klimaschutz- und Klimaanpassungsprojekten sowie von kommunalen Informationsinitiativen“

Auftraggeber:

Abwasserverband Mittlerer Rheingau

Am Rüdesheimer Hafen
65385 Rüdesheim



Bearbeiter:

Ruiz Rodriguez + Zeisler + Blank, GbR
Ingenieurgesellschaft für
Wasserbau und Wasserwirtschaft
Mühlhohle 2, 65205 Wiesbaden-Erbenheim

**RUIZ RODRIGUEZ
ZEISLER BLANK**
Ingenieurgesellschaft für
Wasserbau und Wasserwirtschaft

Projekt:

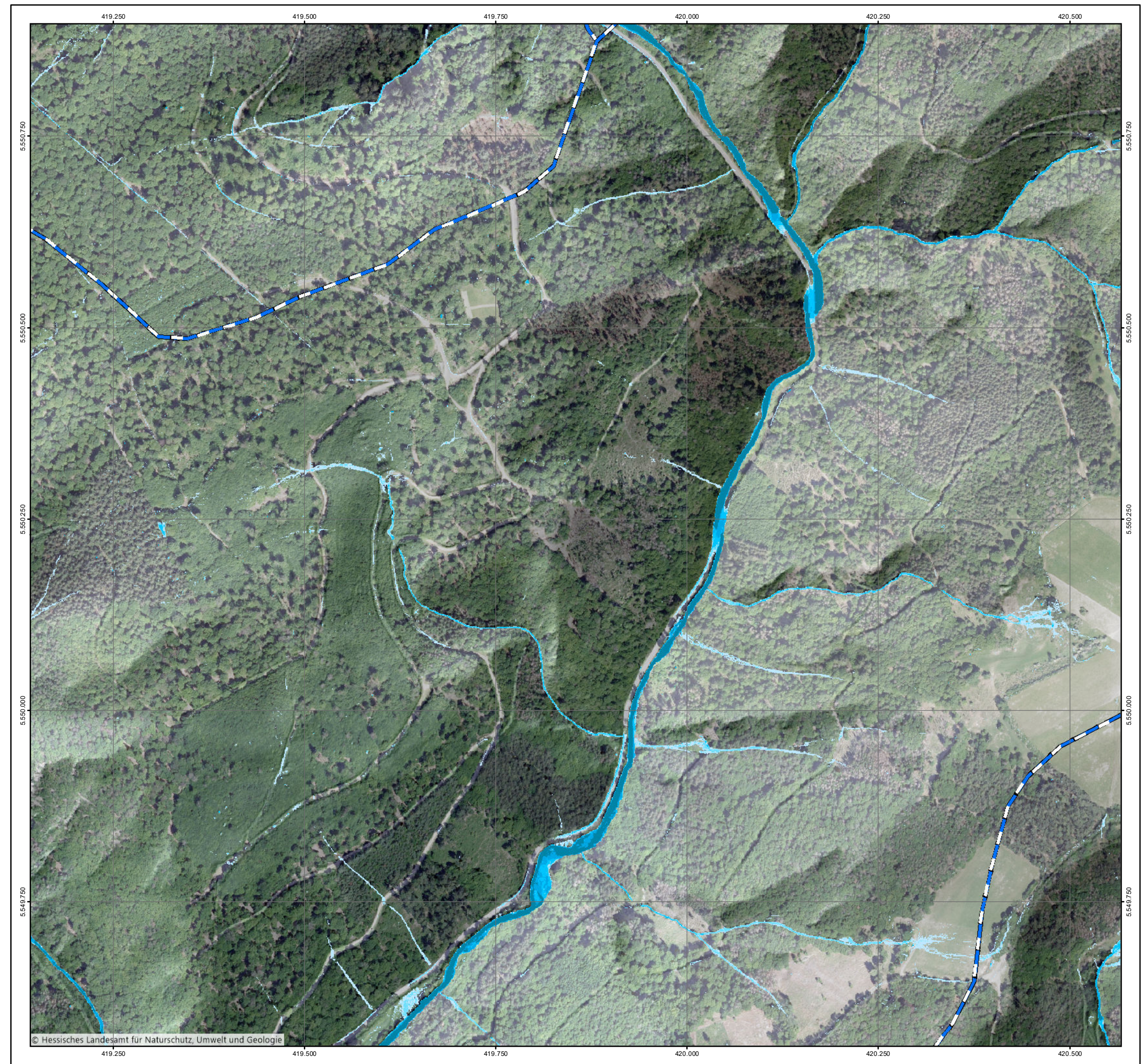
**Starkregengefahrenkarten
für die Mitgliedskommunen des
Abwasserverbands Mittlerer Rheingau**

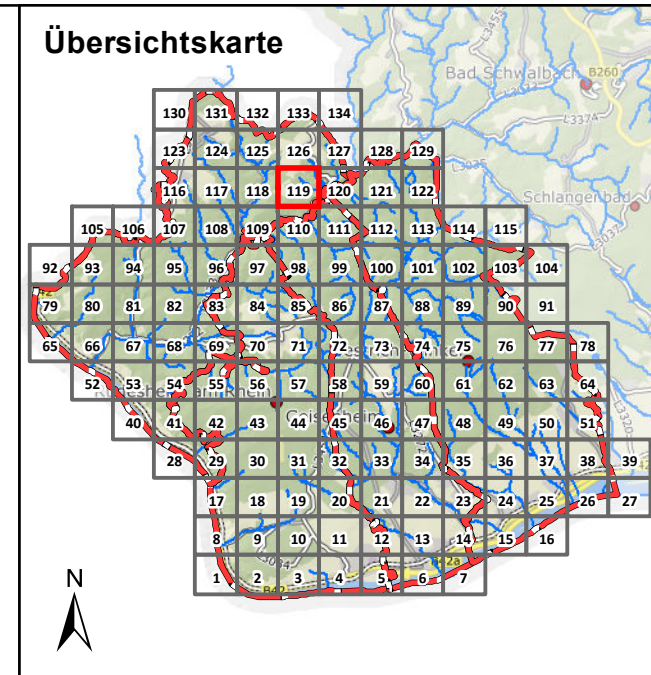
Plandarstellung:

**Starkregengefahrenkarten
Starkregenindex 7 von 12 - außergewöhnlicher Starkregen**

Maßstab: Datum: Blattschnitt:

1 : 5.000 Mai 2023 118





Legende

Überflutungsflächen / -tiefen (Starkregen)

- 0,03 - 0,05 m
- 0,05 - 0,10 m
- 0,10 - 0,25 m
- 0,25 - 0,50 m
- > 0,50 m
- Gesetzliches Überschwemmungsgebiet HQ100 (festgesetzt)
- Gesetzliches Überschwemmungsgebiet HQ100 (ungeprüft)

Grenzen

- Gemeindegrenzen
- Einzugsgebiete Mittlerer Rheingau
- Fließgewässer

0 100 250 Meter


Datengrundlage: Hessische Verwaltung für Bodenmanagement und Geoinformation

Gefördert durch das Hessische Ministerium für Umwelt, Klimaschutz, Landwirtschaft und Verbraucherschutz (HMUKLV) aus dem Landesprogramm zur „Förderung von kommunalen Klimaschutz- und Klimaanpassungsprojekten sowie von kommunalen Informationsinitiativen“

Auftraggeber:
Abwasserverband Mittlerer Rheingau
 Am Rüdesheimer Hafen
 65385 Rüdesheim



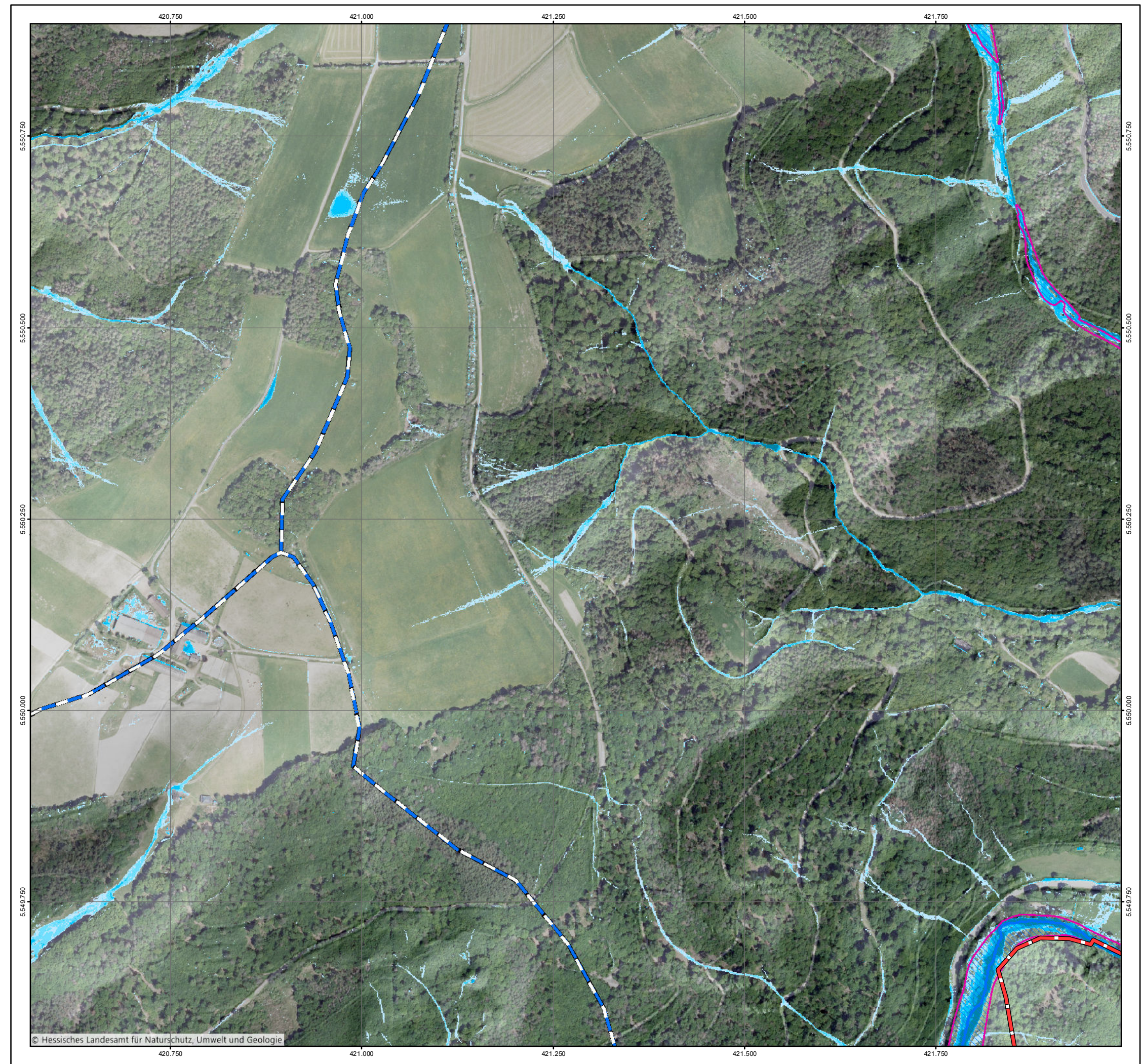
Bearbeiter:
 Ruiz Rodriguez + Zeisler + Blank, GbR
 Ingenieurgemeinschaft für
 Wasserbau und Wasserwirtschaft
 Mühlhohle 2, 65205 Wiesbaden-Erbenheim

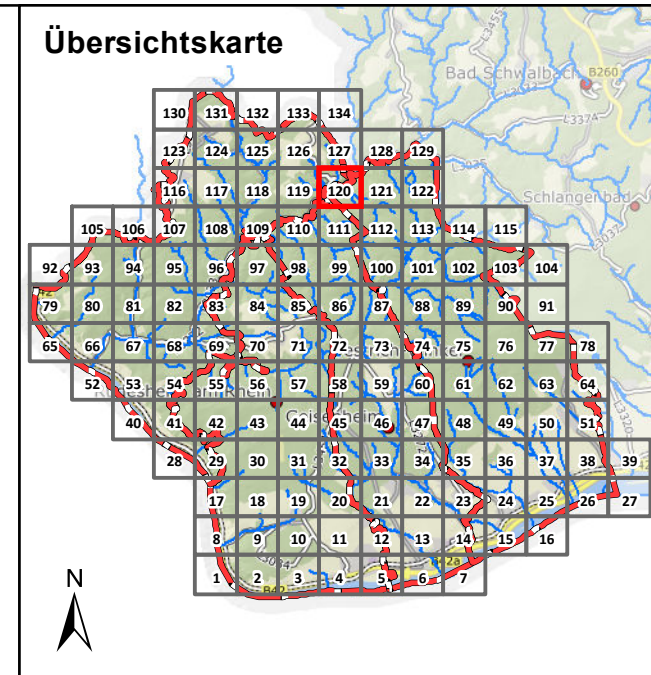


Projekt:
**Starkregengefahrenkarten
 für die Mitgliedskommunen des
 Abwasserverbands Mittlerer Rheingau**

Plandarstellung:
Starkregengefahrenkarten
 Starkregenindex 7 von 12 - außergewöhnlicher Starkregen

Maßstab: 1 : 5.000
 Datum: Mai 2023
 Blattschnitt: 119





Legende

Überflutungsflächen / -tiefen (Starkregen)

- 0,03 - 0,05 m
- 0,05 - 0,10 m
- 0,10 - 0,25 m
- 0,25 - 0,50 m
- > 0,50 m
- Gesetzliches Überschwemmungsgebiet HQ100 (festgesetzt)
- Gesetzliches Überschwemmungsgebiet HQ100 (ungeprüft)

Grenzen

- Gemeindegrenzen
- Einzugsgebiete Mittlerer Rheingau
- Fließgewässer


0 100 250 Meter

Datengrundlage: Hessische Verwaltung für Bodenmanagement und Geoinformation
 Gefördert durch das Hessische Ministerium für Umwelt, Klimaschutz, Landwirtschaft und Verbraucherschutz (HMUKLV) aus dem Landesprogramm zur „Förderung von kommunalen Klimaschutz- und Klimaanpassungsprojekten sowie von kommunalen Informationsinitiativen“

Auftraggeber:
Abwasserverband Mittlerer Rheingau
 Am Rüdesheimer Hafen
 65385 Rüdesheim



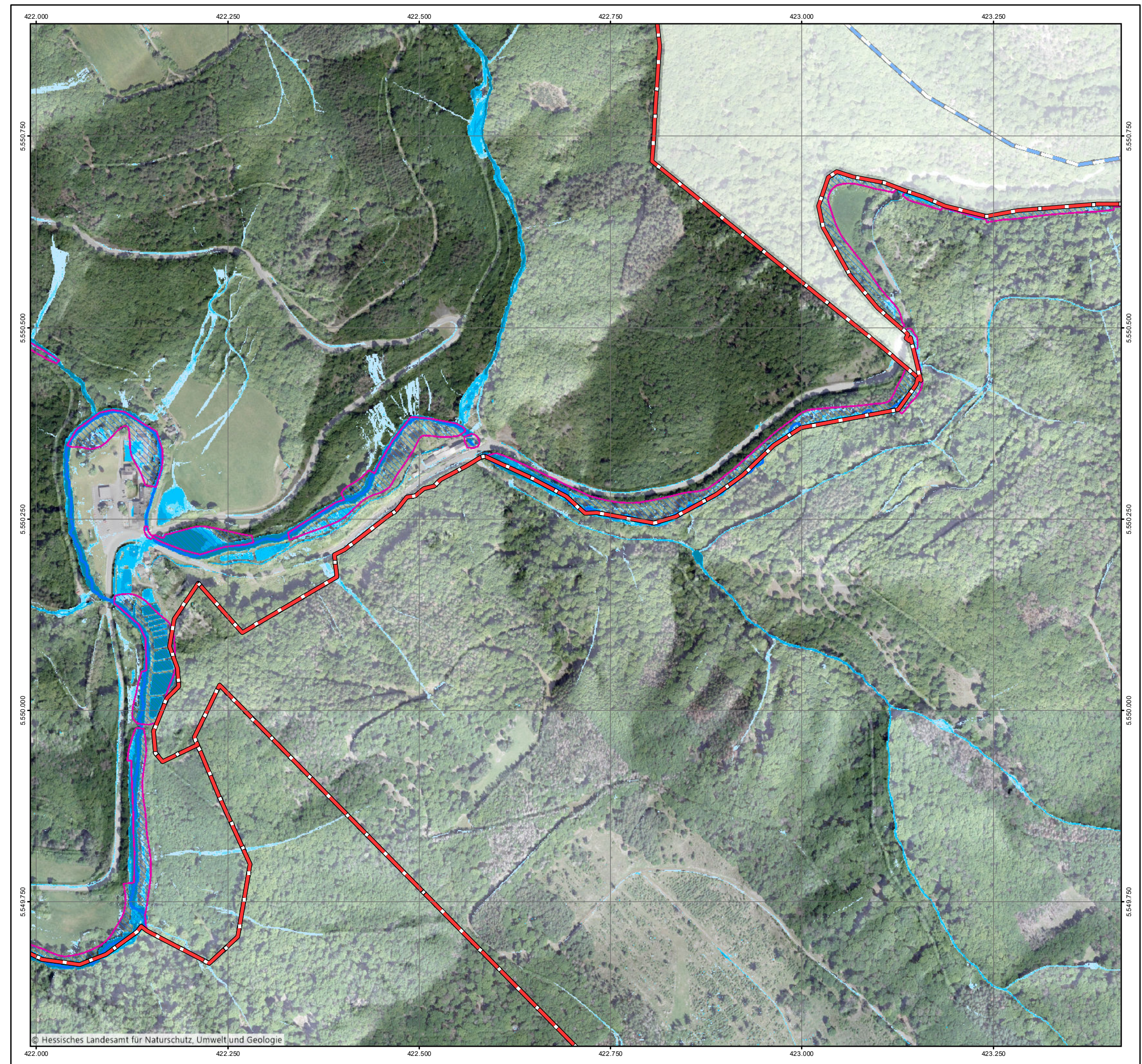
Bearbeiter:
 Ruiz Rodriguez + Zeisler + Blank, GbR
 Ingenieurgemeinschaft für
 Wasserbau und Wasserwirtschaft
 Mühlhohle 2, 65205 Wiesbaden-Erbenheim

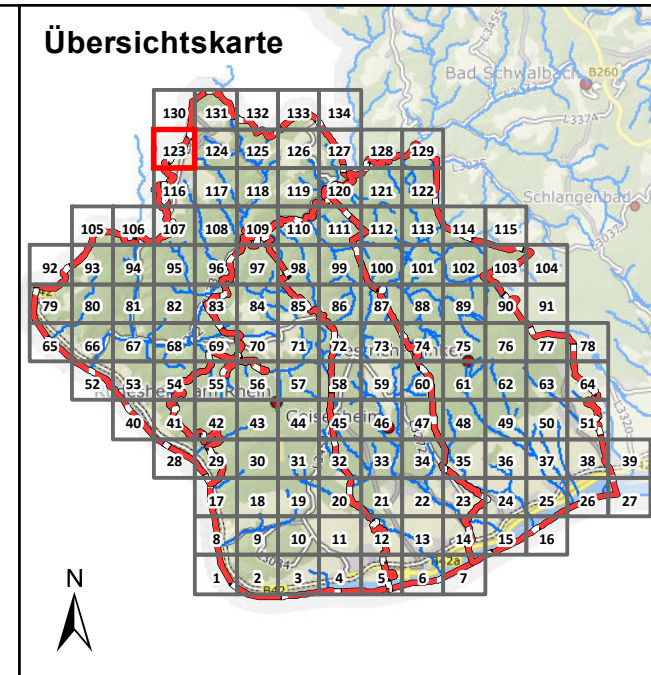
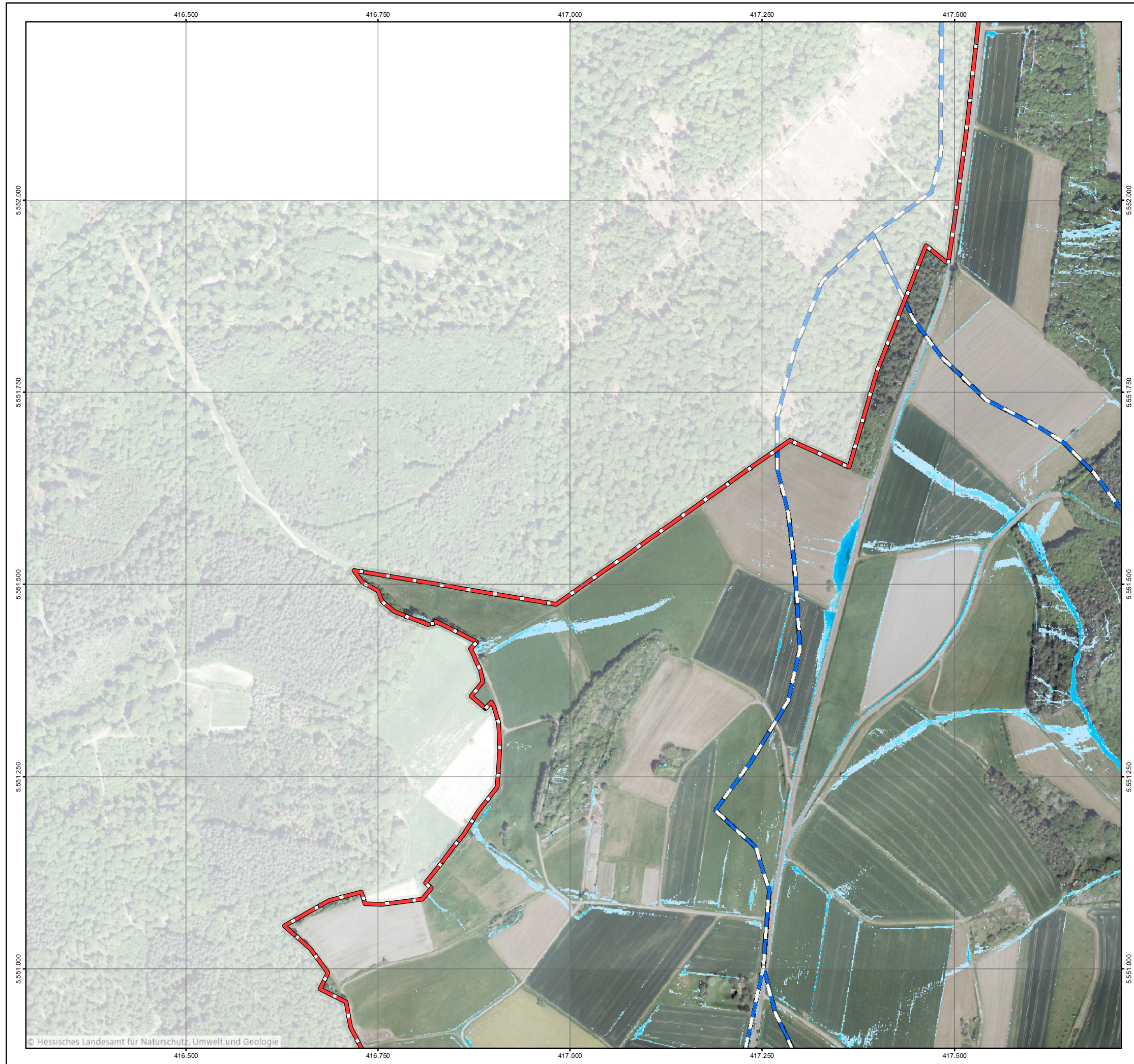


Projekt:
**Starkregengefahrenkarten
 für die Mitgliedskommunen des
 Abwasserverbands Mittlerer Rheingau**

Plandarstellung:
**Starkregengefahrenkarten
 Starkregenindex 7 von 12 - außergewöhnlicher Starkregen**

Maßstab: 1 : 5.000	Datum: Mai 2023	Blattschnitt: 120
-----------------------	--------------------	----------------------





Legende

Überflutungsflächen / -tiefen (Starkregen)

- 0,03 - 0,05 m
- 0,05 - 0,10 m
- 0,10 - 0,25 m
- 0,25 - 0,50 m
- > 0,50 m

Gesetzliches Überschwemmungsgebiet HQ100 (festgesetzt)
 Gesetzliches Überschwemmungsgebiet HQ100 (festgesetzt)

Gesetzliches Überschwemmungsgebiet HQ100 (ungeprüft)
 Gesetzliches Überschwemmungsgebiet HQ100 (ungeprüft)

Grenzen

- Gemeindegrenzen
- Einzugsgebiete Mittlerer Rheingau
- Fließgewässer


0 100 250 Meter

Datengrundlage: Hessische Verwaltung für Bodenmanagement und Geoinformation
 Gefördert durch das Hessische Ministerium für Umwelt, Klimaschutz, Landwirtschaft und Verbraucherschutz (HMUKLV) aus dem Landesprogramm zur „Förderung von kommunalen Klimaschutz- und Klimaanpassungsprojekten sowie von kommunalen Informationsinitiativen“

Auftraggeber:
Abwasserverband Mittlerer Rheingau
 Am Rüdesheimer Hafen
 65385 Rüdesheim



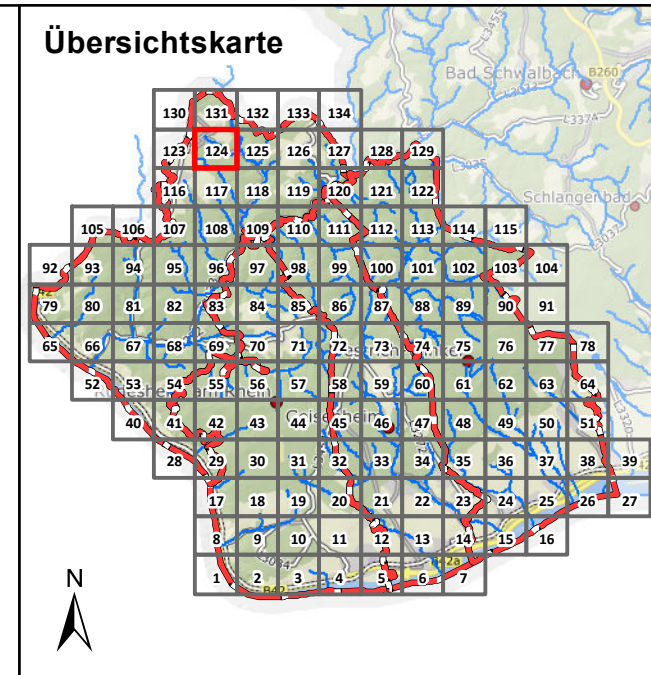
Bearbeiter:
 Ruiz Rodriguez + Zeisler + Blank, GbR
 Ingenieurgesellschaft für
 Wasserbau und Wasserwirtschaft
 Mühlhohle 2, 65205 Wiesbaden-Erbenheim



Projekt:
**Starkregengefahrenkarten
 für die Mitgliedskommunen des
 Abwasserverbands Mittlerer Rheingau**

Plandarstellung:
Starkregengefahrenkarten
 Starkregenindex 7 von 12 - außergewöhnlicher Starkregen

Maßstab: 1 : 5.000	Datum: Mai 2023	Blattschnitt: 123
-----------------------	--------------------	----------------------



Legende

Überflutungsflächen / -tiefen (Starkregen)

- 0,03 - 0,05 m
- 0,05 - 0,10 m
- 0,10 - 0,25 m
- 0,25 - 0,50 m
- > 0,50 m

Gesetzliches Überschwemmungsgebiet HQ100 (festgesetzt)
Gesetzliches Überschwemmungsgebiet HQ100 (ungeprüft)

Grenzen

- Gemeindegrenzen
- Einzugsgebiete Mittlerer Rheingau
- Fließgewässer

0 100 250 Meter

Datengrundlage: Hessische Verwaltung für Bodenmanagement und Geoinformation
 Gefördert durch das Hessische Ministerium für Umwelt, Klimaschutz, Landwirtschaft und Verbraucherschutz (HMUKLV) aus dem Landesprogramm zur „Förderung von kommunalen Klimaschutz- und Klimaanpassungsprojekten sowie von kommunalen Informationsinitiativen“

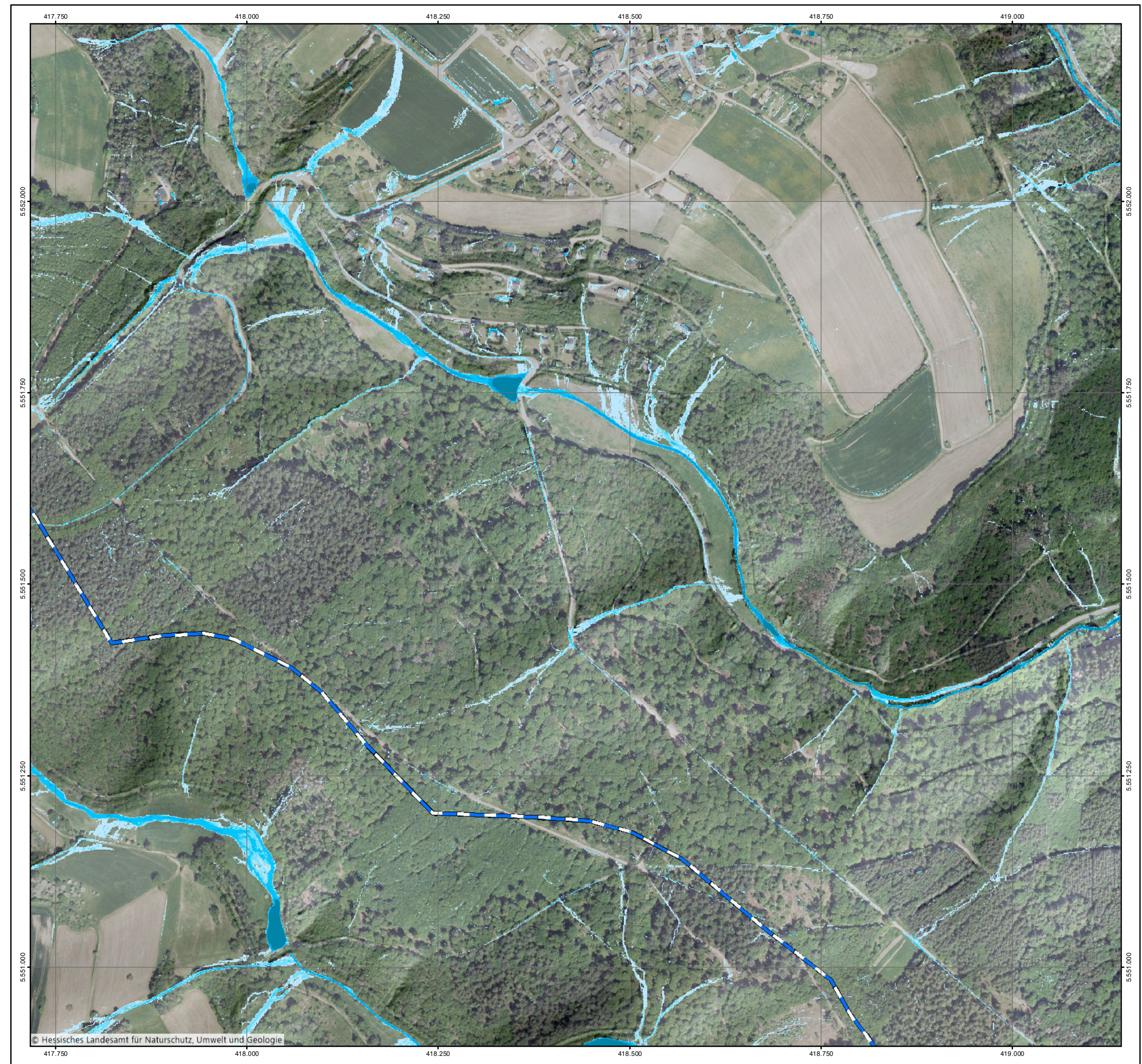
Auftraggeber:
Abwasserverband Mittlerer Rheingau
 Am Rudesheimer Hafen
 65385 Rudesheim

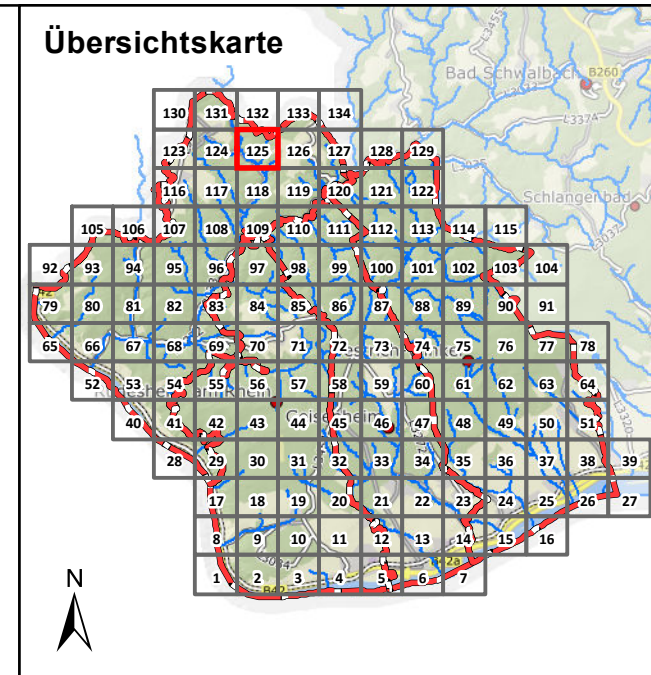
Bearbeiter:
 Ruiz Rodriguez + Zeisler + Blank, GbR
 Ingenieurgemeinschaft für
 Wasserbau und Wasserwirtschaft
 Mühlhohle 2, 65205 Wiesbaden-Erbenheim

Projekt:
**Starkregengefahrenkarten
 für die Mitgliedskommunen des
 Abwasserverbands Mittlerer Rheingau**

Plandarstellung:
**Starkregengefahrenkarten
 Starkregenindex 7 von 12 - außergewöhnlicher Starkregen**

Maßstab: 1 : 5.000
 Datum: Mai 2023
 Blattschnitt: 124





Legende

Überflutungsflächen / -tiefen (Starkregen)

- 0,03 - 0,05 m
- 0,05 - 0,10 m
- 0,10 - 0,25 m
- 0,25 - 0,50 m
- > 0,50 m

Gesetzliches Überschwemmungsgebiet HQ100 (festgesetzt)
 Gesetzliches Überschwemmungsgebiet HQ100 (festgesetzt)
 Gesetzliches Überschwemmungsgebiet HQ100 (ungeprüft)


Grenzen

- Gemeindegrenzen
- Einzugsgebiete Mittlerer Rheingau
- Fließgewässer

0 100 250 Meter

Datengrundlage: Hessische Verwaltung für Bodenmanagement und Geoinformation
 Gefördert durch das Hessische Ministerium für Umwelt, Klimaschutz, Landwirtschaft und Verbraucherschutz (HMUKLV) aus dem Landesprogramm zur „Förderung von kommunalen Klimaschutz- und Klimaanpassungsprojekten sowie von kommunalen Informationsinitiativen“

Auftraggeber:
Abwasserverband Mittlerer Rheingau
 Am Rüdeshimer Hafen
 65385 Rüdeshim



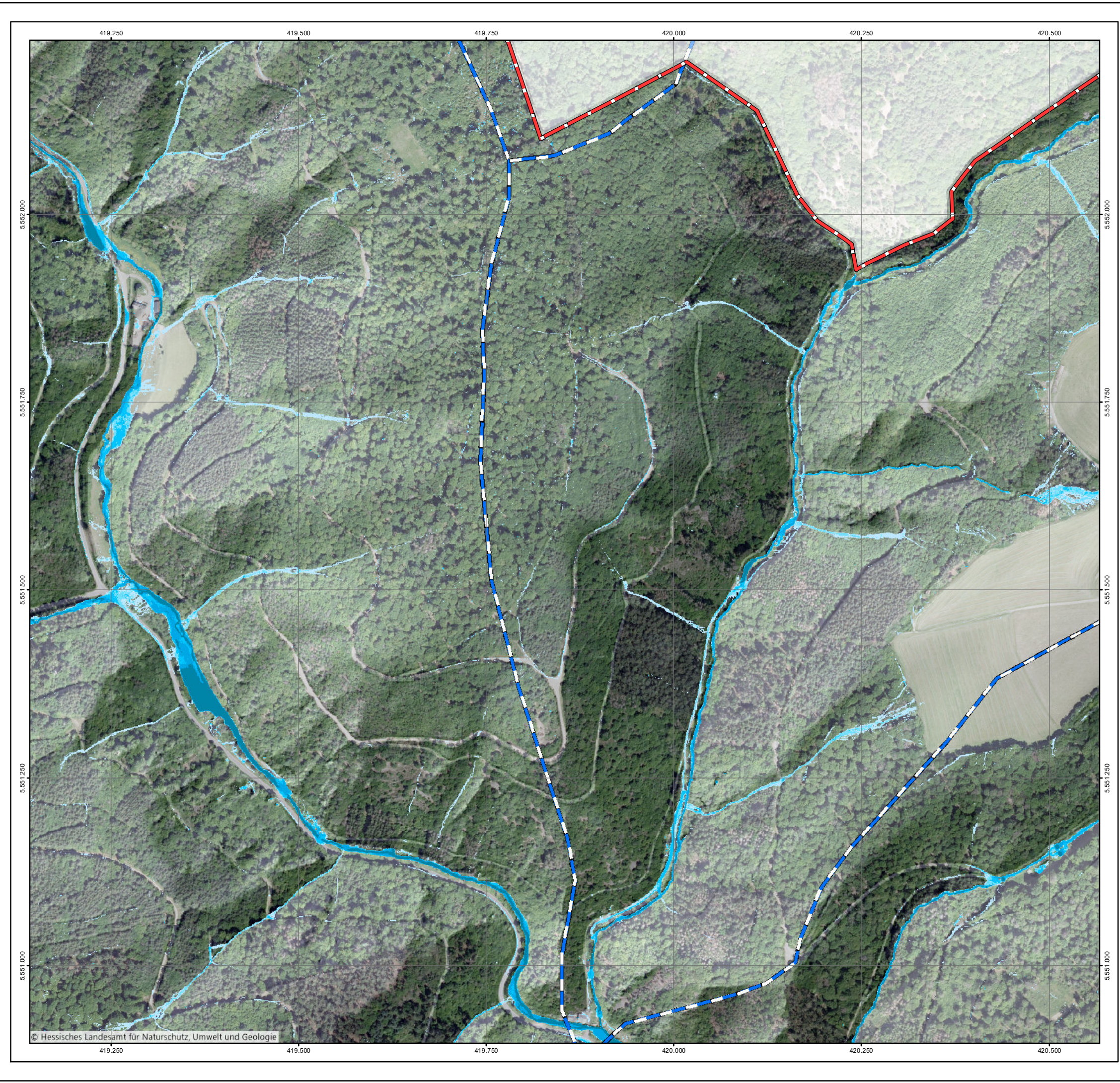
Bearbeiter:
 Ruiz Rodriguez + Zeisler + Blank, GbR
 Ingenieurgemeinschaft für
 Wasserbau und Wasserwirtschaft
 Mühlhohle 2, 65205 Wiesbaden-Erbenheim

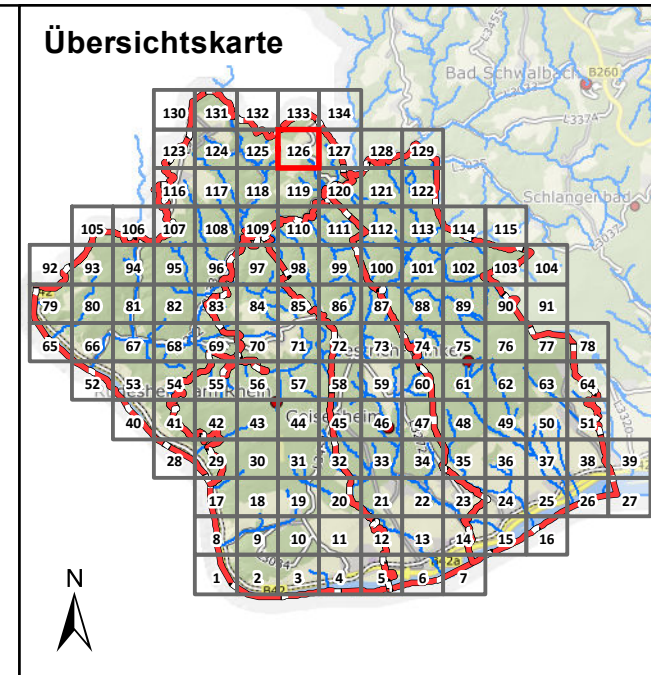


Projekt:
**Starkregengefahrenkarten
 für die Mitgliedskommunen des
 Abwasserverbands Mittlerer Rheingau**

Plandarstellung:
**Starkregengefahrenkarten
 Starkregenindex 7 von 12 - außergewöhnlicher Starkregen**

Maßstab: 1 : 5.000
 Datum: Mai 2023
 Blattschnitt: 125





Legende

Überflutungsflächen / -tiefen (Starkregen)

- 0,03 - 0,05 m
- 0,05 - 0,10 m
- 0,10 - 0,25 m
- 0,25 - 0,50 m
- > 0,50 m

Gesetzliches Überschwemmungsgebiet HQ100 (festgesetzt)
 Gesetzliches Überschwemmungsgebiet HQ100 (festgesetzt)
 Gesetzliches Überschwemmungsgebiet HQ100 (ungeprüft)

Grenzen

- Gemeindegrenzen
- Einzugsgebiete Mittlerer Rheingau
- Fließgewässer

0 100 250 Meter

Datengrundlage: Hessische Verwaltung für Bodenmanagement und Geoinformation
 Gefördert durch das Hessische Ministerium für Umwelt, Klimaschutz, Landwirtschaft und Verbraucherschutz (HMUKLV) aus dem Landesprogramm zur „Förderung von kommunalen Klimaschutz- und Klimaanpassungsprojekten sowie von kommunalen Informationsinitiativen“

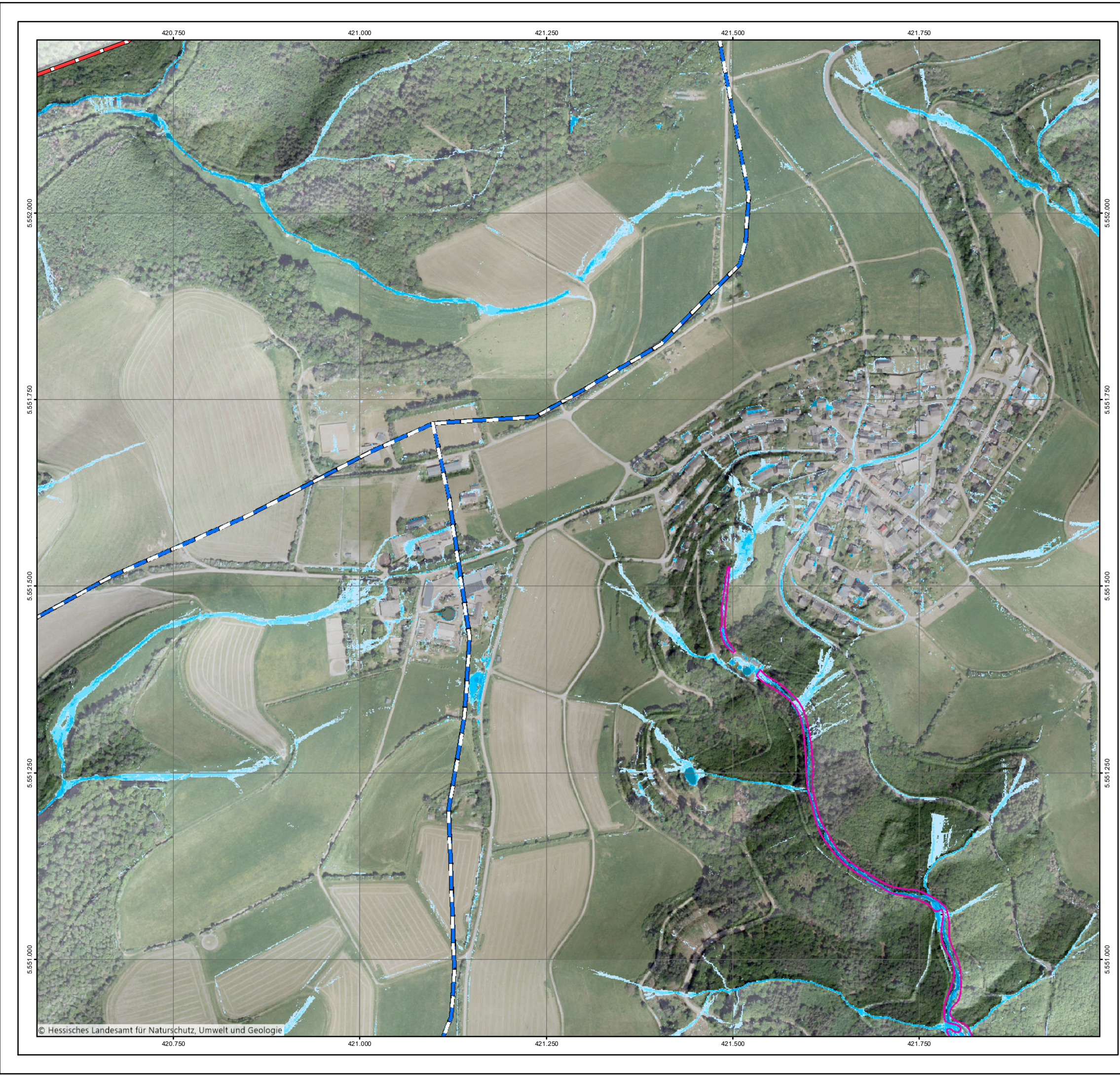
Auftraggeber:
Abwasserverband Mittlerer Rheingau
 Am Rüdesheimer Hafen
 65385 Rüdesheim

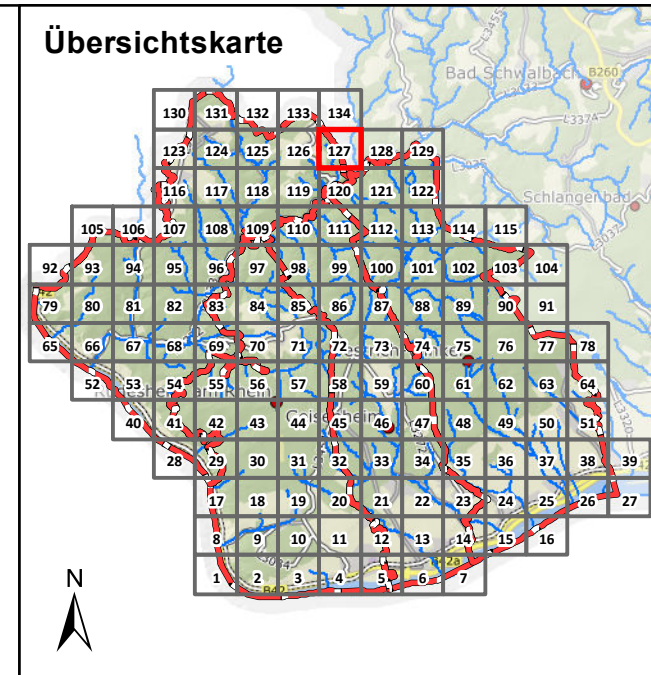
Bearbeiter:
 Ruiz Rodriguez + Zeisler + Blank, GbR
 Ingenieurgemeinschaft für
 Wasserbau und Wasserwirtschaft
 Mühlhohle 2, 65205 Wiesbaden-Erbenheim

Projekt:
**Starkregengefahrenkarten
 für die Mitgliedskommunen des
 Abwasserverbands Mittlerer Rheingau**

Plandarstellung:
Starkregengefahrenkarten
 Starkregenindex 7 von 12 - außergewöhnlicher Starkregen

Maßstab:	Datum:	Blattschnitt:
1 : 5.000	Mai 2023	126





Legende

Überflutungsflächen / -tiefen (Starkregen)

- 0,03 - 0,05 m
- 0,05 - 0,10 m
- 0,10 - 0,25 m
- 0,25 - 0,50 m
- > 0,50 m
- Gesetzliches Überschwemmungsgebiet HQ100 (festgesetzt)
- Gesetzliches Überschwemmungsgebiet HQ100 (ungeprüft)

Grenzen

- Gemeindegrenzen
- Einzugsgebiete Mittlerer Rheingau
- Fließgewässer

0 100 250 Meter

Datengrundlage: Hessische Verwaltung für Bodenmanagement und Geoinformation
 Gefördert durch das Hessische Ministerium für Umwelt, Klimaschutz, Landwirtschaft und Verbraucherschutz (HMUKLV) aus dem Landesprogramm zur „Förderung von kommunalen Klimaschutz- und Klimaanpassungsprojekten sowie von kommunalen Informationsinitiativen“

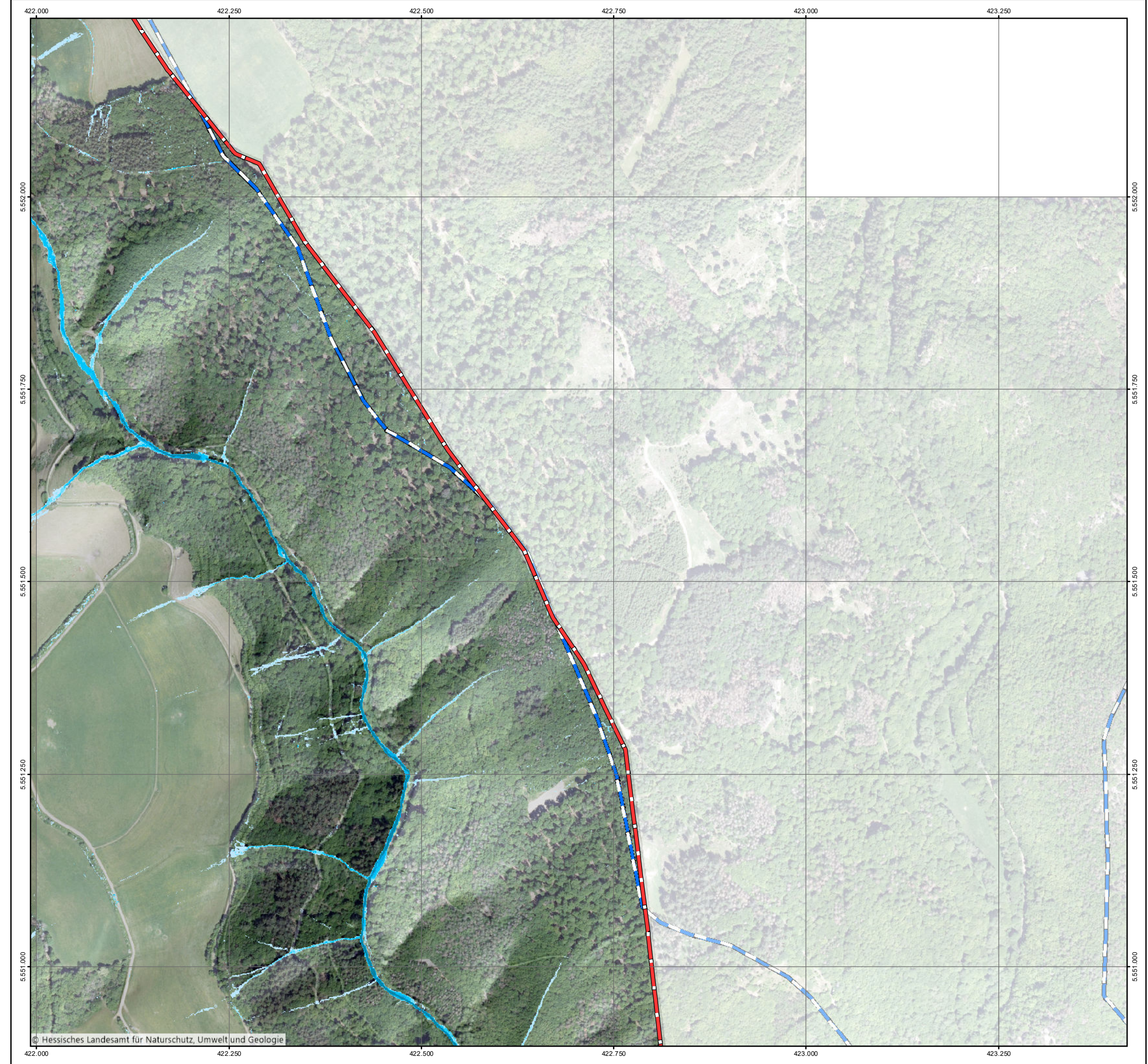
Auftraggeber:
Abwasserverband Mittlerer Rheingau
 Am Rudesheimer Hafen
 65385 Rudesheim

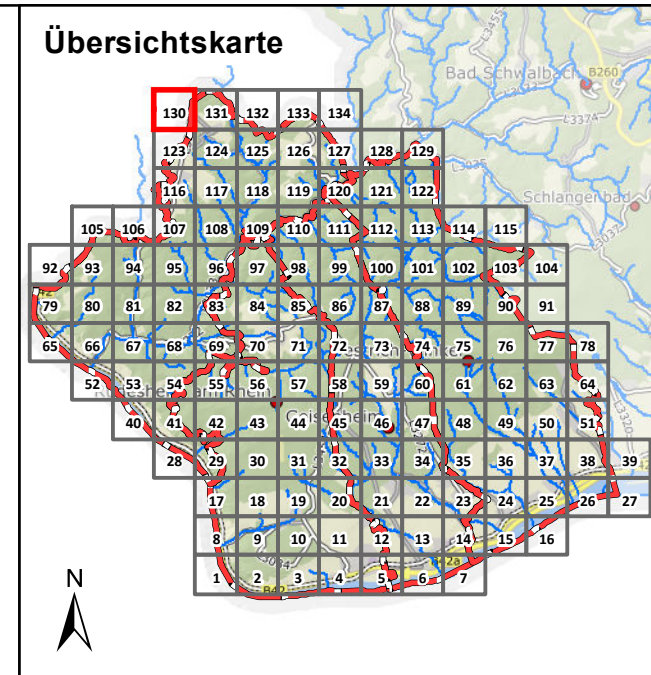
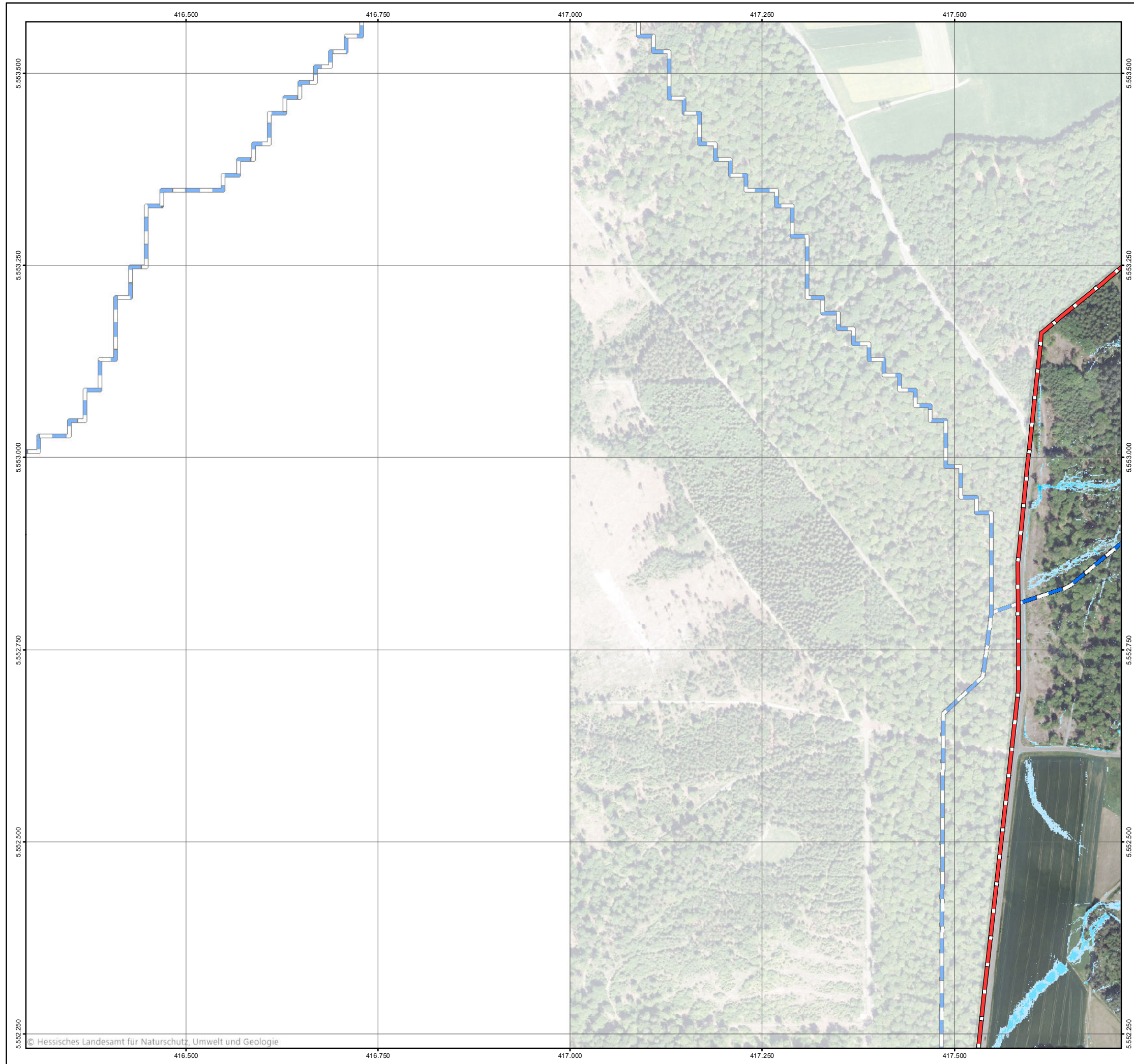
Bearbeiter:
 Ruiz Rodriguez + Zeisler + Blank, GbR
 Ingenieurgemeinschaft für
 Wasserbau und Wasserwirtschaft
 Mühlhohle 2, 65205 Wiesbaden-Erbenheim Ingenieurgemeinschaft für Wasserbau und Wasserwirtschaft

Projekt:
**Starkregengefahrenkarten
 für die Mitgliedskommunen des
 Abwasserverbands Mittlerer Rheingau**

Plandarstellung:
Starkregengefahrenkarten
 Starkregenindex 7 von 12 - außergewöhnlicher Starkregen

Maßstab: 1 : 5.000	Datum: Mai 2023	Blattschnitt: 127
-----------------------	--------------------	----------------------





Legende

Überflutungsflächen / -tiefen (Starkregen)

- 0,03 - 0,05 m
- 0,05 - 0,10 m
- 0,10 - 0,25 m
- 0,25 - 0,50 m
- > 0,50 m
- Gesetzliches Überschwemmungsgebiet HQ100 (festgesetzt)
- Gesetzliches Überschwemmungsgebiet HQ100 (ungeprüft)

Grenzen

- Gemeindegrenzen
- Einzugsgebiete Mittlerer Rheingau
- Fließgewässer

0 100 250 Meter

Datengrundlage: Hessische Verwaltung für Bodenmanagement und Geoinformation

Gefördert durch das Hessische Ministerium für Umwelt, Klimaschutz, Landwirtschaft und Verbraucherschutz (HMUKLV) aus dem Landesprogramm zur „Förderung von kommunalen Klimaschutz- und Klimaanpassungsprojekten sowie von kommunalen Informationsinitiativen“

Auftraggeber:

Abwasserverband Mittlerer Rheingau

Am Rüdeshimer Hafen
65385 Rüdeshim



Bearbeiter:

Ruiz Rodriguez + Zeisler + Blank, GbR

Ingenieurgesellschaft für
Wasserbau und Wasserwirtschaft
Mühlhohle 2, 65205 Wiesbaden-Erbenheim



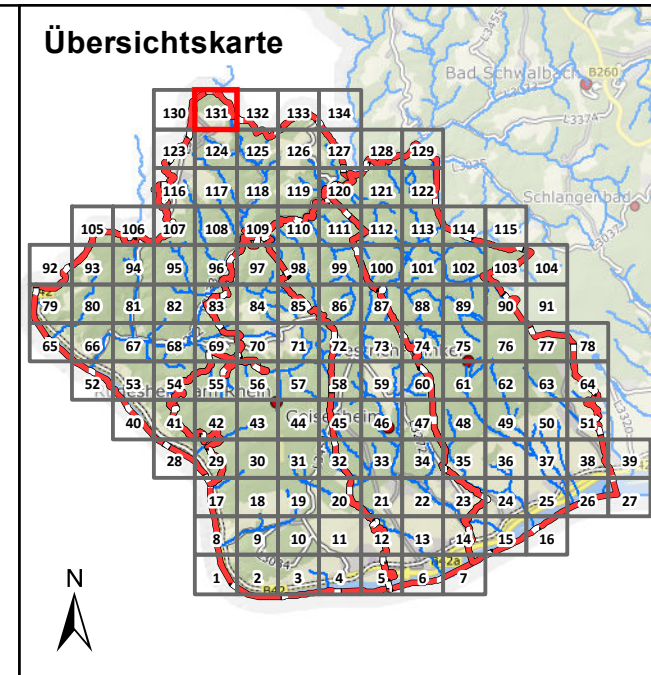
RUIZ RODRIGUEZ
ZEISLER BLANK
Ingenieurgesellschaft für
Wasserbau und Wasserwirtschaft

Projekt:

**Starkregengefahrenkarten
für die Mitgliedskommunen des
Abwasserverbands Mittlerer Rheingau**

Plandarstellung:
Starkregengefahrenkarten
Starkregenindex 7 von 12 - außergewöhnlicher Starkregen

Maßstab:	Datum:	Blattschnitt:
1 : 5.000	Mai 2023	130



Legende

Überflutungsflächen / -tiefen (Starkregen)

- 0,03 - 0,05 m
- 0,05 - 0,10 m
- 0,10 - 0,25 m
- 0,25 - 0,50 m
- > 0,50 m

Gesetzliches Überschwemmungsgebiet HQ100 (festgesetzt)
 Gesetzliches Überschwemmungsgebiet HQ100 (festgesetzt)
 Gesetzliches Überschwemmungsgebiet HQ100 (ungeprüft)

Grenzen

- Gemeindegrenzen
- Einzugsgebiete Mittlerer Rheingau
- Fließgewässer


0 100 250 Meter

Datengrundlage: Hessische Verwaltung für Bodenmanagement und Geoinformation
 Gefördert durch das Hessische Ministerium für Umwelt, Klimaschutz, Landwirtschaft und Verbraucherschutz (HMUKLV) aus dem Landesprogramm zur „Förderung von kommunalen Klimaschutz- und Klimaanpassungsprojekten sowie von kommunalen Informationsinitiativen“

Auftraggeber:
Abwasserverband Mittlerer Rheingau
 Am Rüdeshimer Hafen
 65385 Rüdeshim



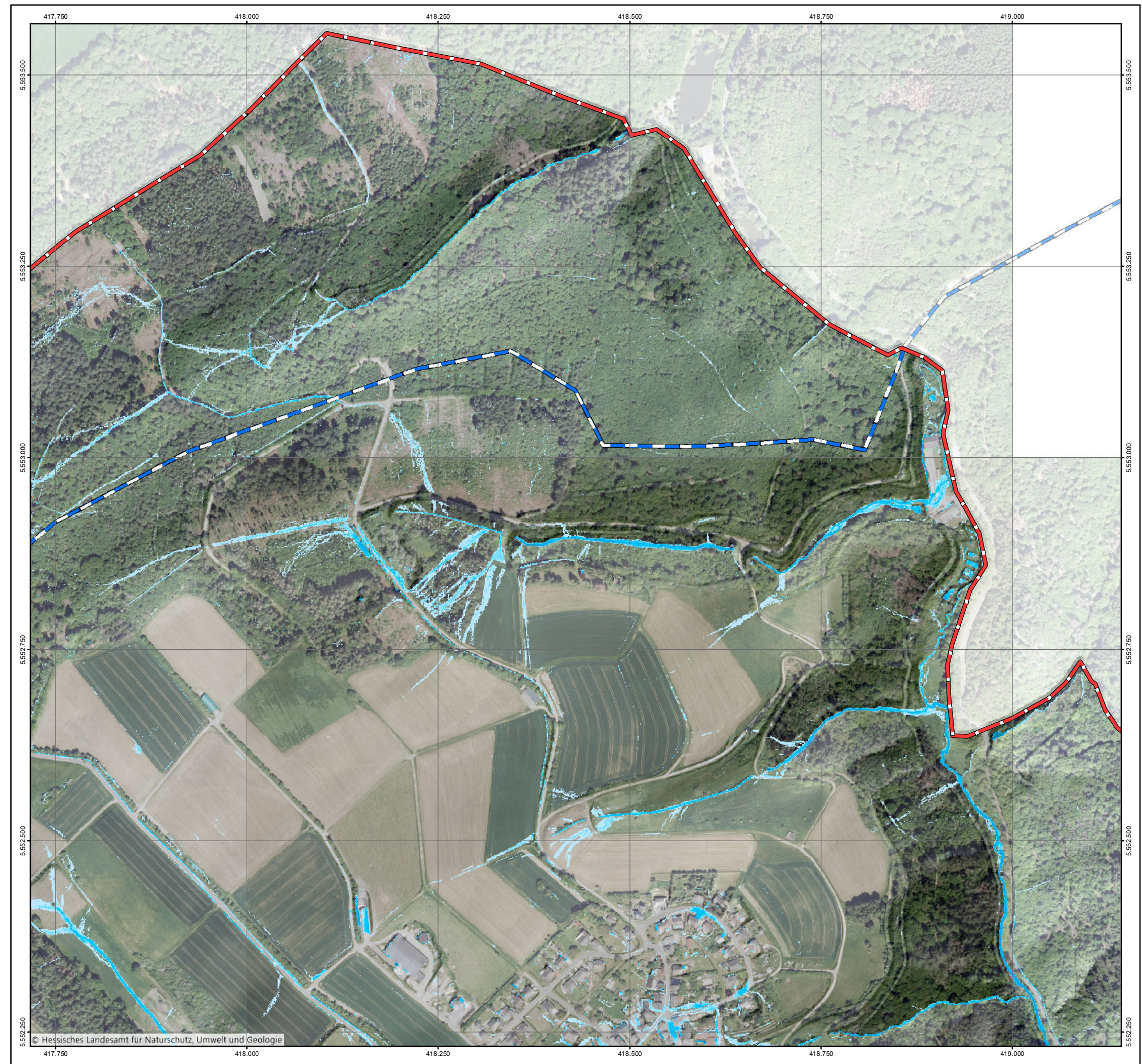
Bearbeiter:
 Ruiz Rodriguez + Zeisler + Blank, GbR
 Ingenieurgemeinschaft für
 Wasserbau und Wasserwirtschaft
 Mühlhohle 2, 65205 Wiesbaden-Erbenheim

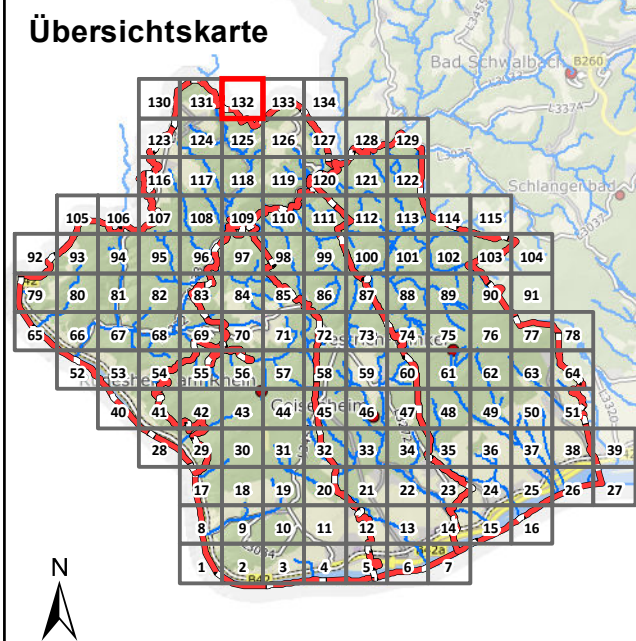
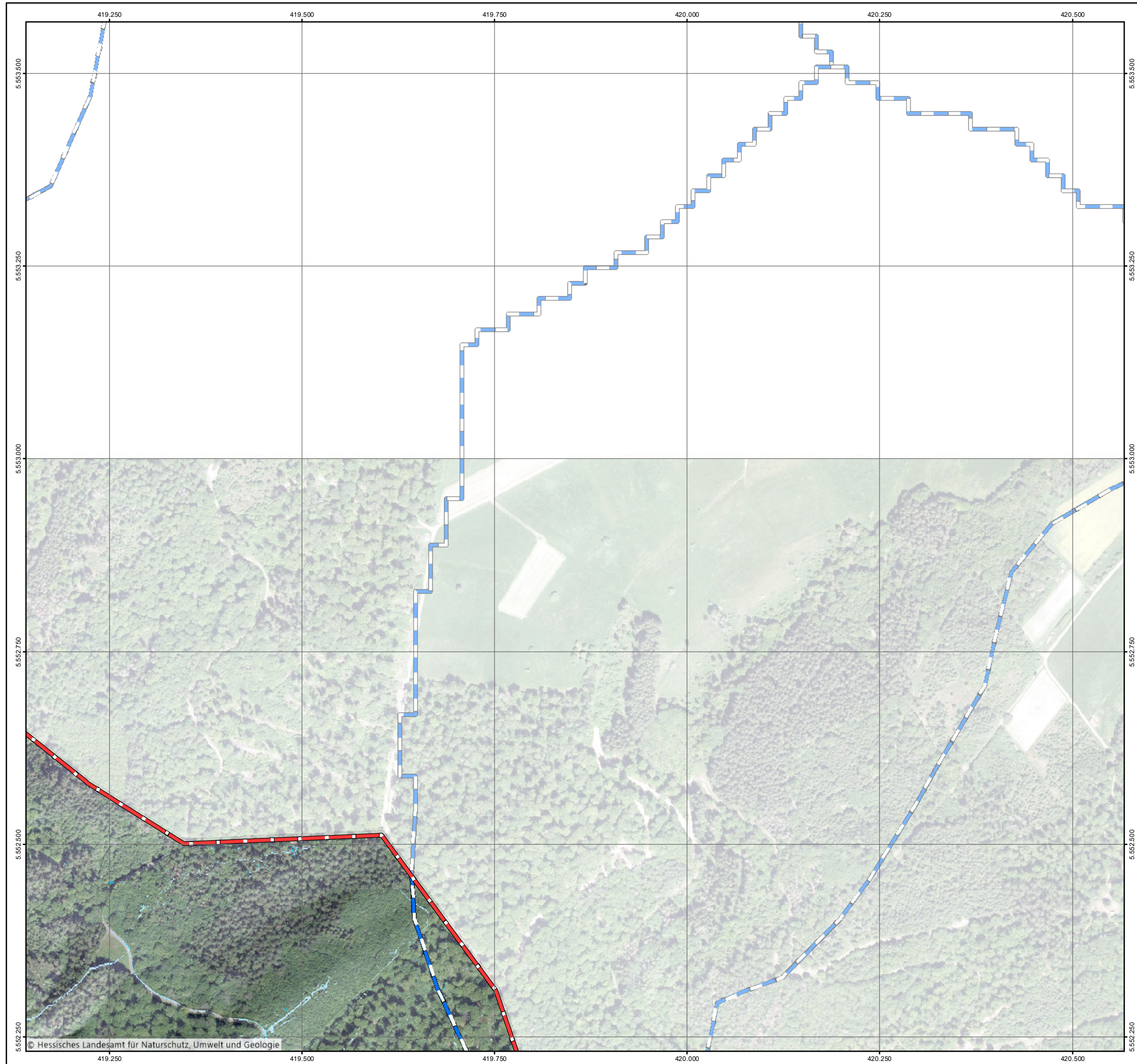


Projekt:
**Starkregengefahrenkarten
 für die Mitgliedskommunen des
 Abwasserverbands Mittlerer Rheingau**

Plandarstellung:
**Starkregengefahrenkarten
 Starkregenindex 7 von 12 - außergewöhnlicher Starkregen**

Maßstab: 1 : 5.000	Datum: Mai 2023	Blattschnitt: 131
-----------------------	--------------------	----------------------





Legende

Überflutungsflächen / -tiefen (Starkregen)

- 0,03 - 0,05 m
- 0,05 - 0,10 m
- 0,10 - 0,25 m
- 0,25 - 0,50 m
- > 0,50 m
- Gesetzliches Überschwemmungsgebiet HQ100 (festgesetzt)
- Gesetzliches Überschwemmungsgebiet HQ100 (ungeprüft)

Grenzen

- Gemeindegrenzen
- Einzugsgebiete Mittlerer Rheingau
- Fließgewässer


0 100 250 Meter

Datengrundlage: Hessische Verwaltung für Bodenmanagement und Geoinformation
 Gefördert durch das Hessische Ministerium für Umwelt, Klimaschutz, Landwirtschaft und Verbraucherschutz (HMUKLV) aus dem Landesprogramm zur „Förderung von kommunalen Klimaschutz- und Klimaanpassungsprojekten sowie von kommunalen Informationsinitiativen“

Auftraggeber:
Abwasserverband Mittlerer Rheingau
 Am Rüdeshimer Hafen
 65385 Rüdeshim



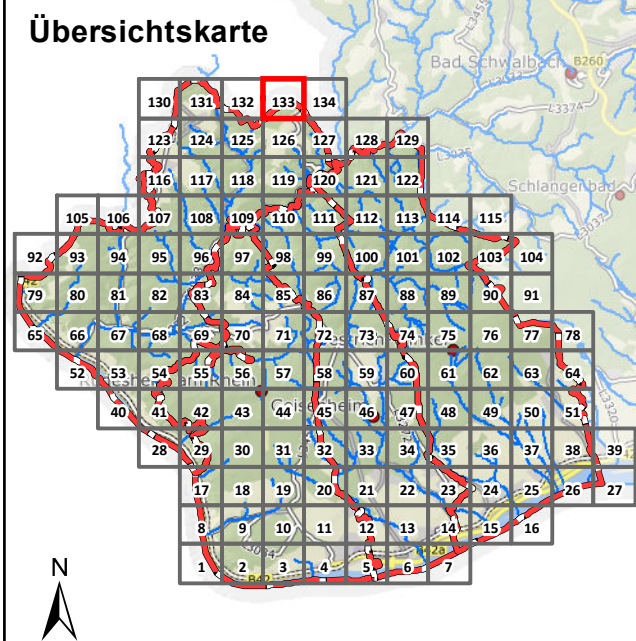
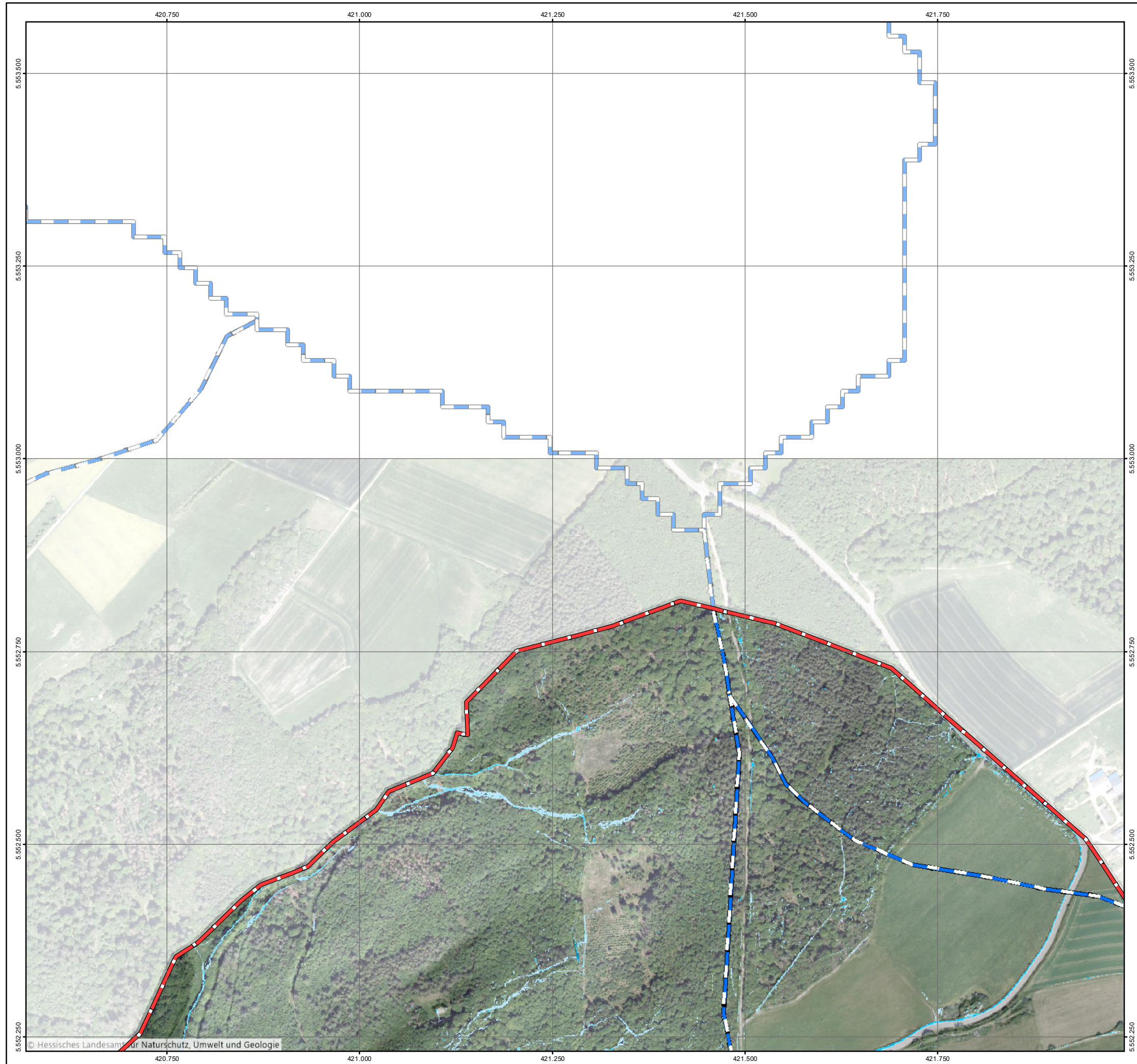
Bearbeiter:
 Ruiz Rodriguez + Zeisler + Blank, GbR
 Ingenieurgemeinschaft für
 Wasserbau und Wasserwirtschaft
 Mühlhohle 2, 65205 Wiesbaden-Erbenheim



Projekt:
**Starkregengefahrenkarten
 für die Mitgliedskommunen des
 Abwasserverbands Mittlerer Rheingau**

Starkregengefahrenkarten
 Starkregenindex 7 von 12 - außergewöhnlicher Starkregen

Maßstab:	Datum:	Blattschnitt:
1 : 5.000	Mai 2023	132



Legende

Überflutungsflächen / -tiefen (Starkregen)

- 0,03 - 0,05 m
- 0,05 - 0,10 m
- 0,10 - 0,25 m
- 0,25 - 0,50 m
- > 0,50 m
- Gesetzliches Überschwemmungsgebiet HQ100 (festgesetzt)
- Gesetzliches Überschwemmungsgebiet HQ100 (ungeprüft)

Grenzen

- Gemeindegrenzen
- Einzugsgebiete Mittlerer Rheingau
- Fließgewässer


0 100 250 Meter

Datengrundlage: Hessische Verwaltung für Bodenmanagement und Geoinformation
 Gefördert durch das Hessische Ministerium für Umwelt, Klimaschutz, Landwirtschaft und Verbraucherschutz (HMUKLV) aus dem Landesprogramm zur „Förderung von kommunalen Klimaschutz- und Klimaanpassungsprojekten sowie von kommunalen Informationsinitiativen“

Auftraggeber:
Abwasserverband Mittlerer Rheingau
 Am Rüdeshimer Hafen
 65385 Rüdeshim



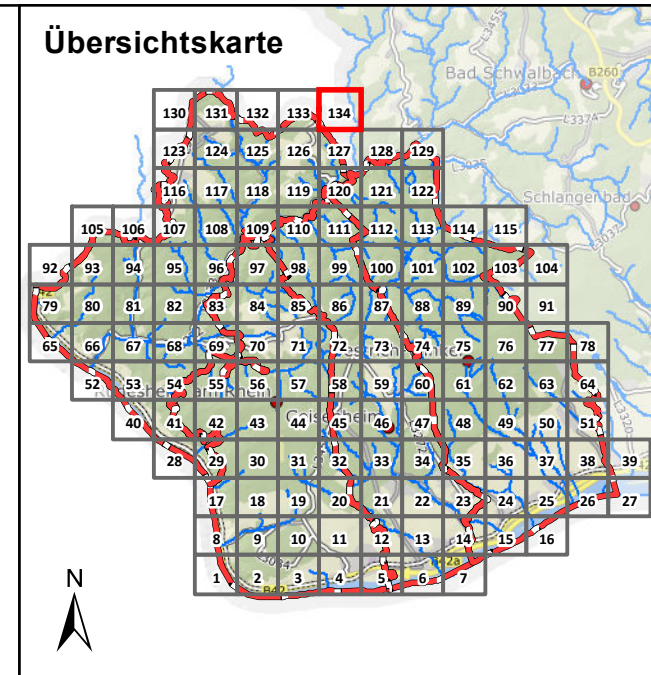
Bearbeiter:
 Ruiz Rodriguez + Zeisler + Blank, GbR
 Ingenieurgemeinschaft für
 Wasserbau und Wasserwirtschaft
 Mühlhohle 2, 65205 Wiesbaden-Erbenheim



Projekt:
**Starkregengefahrenkarten
 für die Mitgliedskommunen des
 Abwasserverbands Mittlerer Rheingau**

Plandarstellung:
Starkregengefahrenkarten
 Starkregenindex 7 von 12 - außergewöhnlicher Starkregen

Maßstab:	Datum:	Blattschnitt:
1 : 5.000	Mai 2023	133



Legende

Überflutungsflächen / -tiefen (Starkregen)

- 0,03 - 0,05 m
- 0,05 - 0,10 m
- 0,10 - 0,25 m
- 0,25 - 0,50 m
- > 0,50 m
- Gesetzliches Überschwemmungsgebiet HQ100 (festgesetzt)
- Gesetzliches Überschwemmungsgebiet HQ100 (ungeprüft)

Grenzen

- Gemeindegrenzen
- Einzugsgebiete Mittlerer Rheingau
- Fließgewässer

0 100 250 Meter

Datengrundlage: Hessische Verwaltung für Bodenmanagement und Geoinformation
 Gefördert durch das Hessische Ministerium für Umwelt, Klimaschutz, Landwirtschaft und Verbraucherschutz (HMUKLV) aus dem Landesprogramm zur „Förderung von kommunalen Klimaschutz- und Klimaanpassungsprojekten sowie von kommunalen Informationsinitiativen“

Auftraggeber:
Abwasserverband Mittlerer Rheingau
 Am Rüdesheimer Hafen
 65385 Rüdesheim



Bearbeiter:
 Ruiz Rodriguez + Zeisler + Blank, GbR
 Ingenieurgemeinschaft für
 Wasserbau und Wasserwirtschaft
 Mühlhohle 2, 65205 Wiesbaden-Erbenheim



Projekt:
**Starkregengefahrenkarten
 für die Mitgliedskommunen des
 Abwasserverbands Mittlerer Rheingau**

Plandarstellung:
Starkregengefahrenkarten
 Starkregenindex 7 von 12 - außergewöhnlicher Starkregen

Maßstab: 1 : 5.000	Datum: Mai 2023	Blattschnitt: 134
-----------------------	--------------------	----------------------

