

Legende

Überflutungsflächen / -tiefen (Starkregen)	Betroffenheit Gebäude (Wasserstand nahe Außenkante)
0,03 - 0,05 m	gering (< 10 cm)
0,05 - 0,10 m	mäßig (10 - 30 cm)
0,10 - 0,25 m	hoch (30 - 50 cm)
0,25 - 0,50 m	sehr hoch (> 50 cm)
> 0,50 m	
Gesetzliches Überschwemmungsgebiet HQ100 (festgesetzt)	
Gesetzliches Überschwemmungsgebiet HQ100 (ungeprüft)	

Grenzen

- Gemeindegrenzen
- Einzugsgebiete Mittlerer Rheingau
- Fließgewässer


0 100 250 Meter

Datengrundlage: Hessische Verwaltung für Bodenmanagement und Geoinformation
 Gefördert durch das Hessische Ministerium für Umwelt, Klimaschutz, Landwirtschaft und Verbraucherschutz (HMUKLV) aus dem Landesprogramm zur „Förderung von kommunalen Klimaschutz- und Klimaanpassungsprojekten sowie von kommunalen Informationsinitiativen“

Auftraggeber:
Abwasserverband Mittlerer Rheingau
 Am Rüdeshimer Hafen
 65385 Rüdeshheim



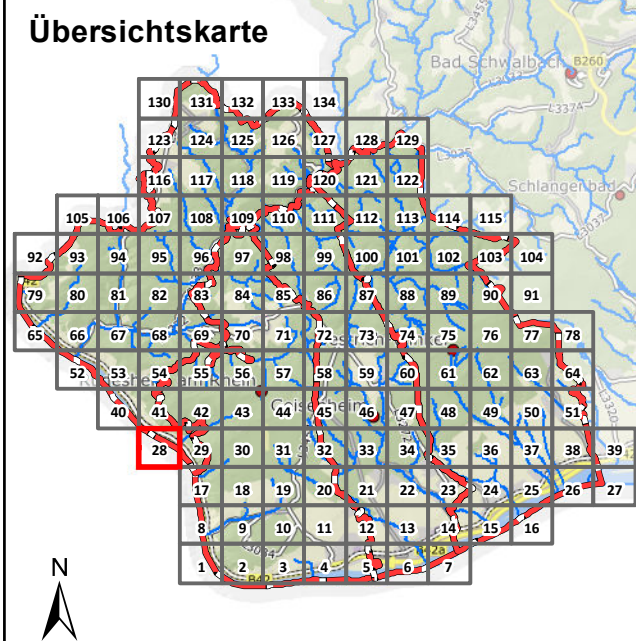
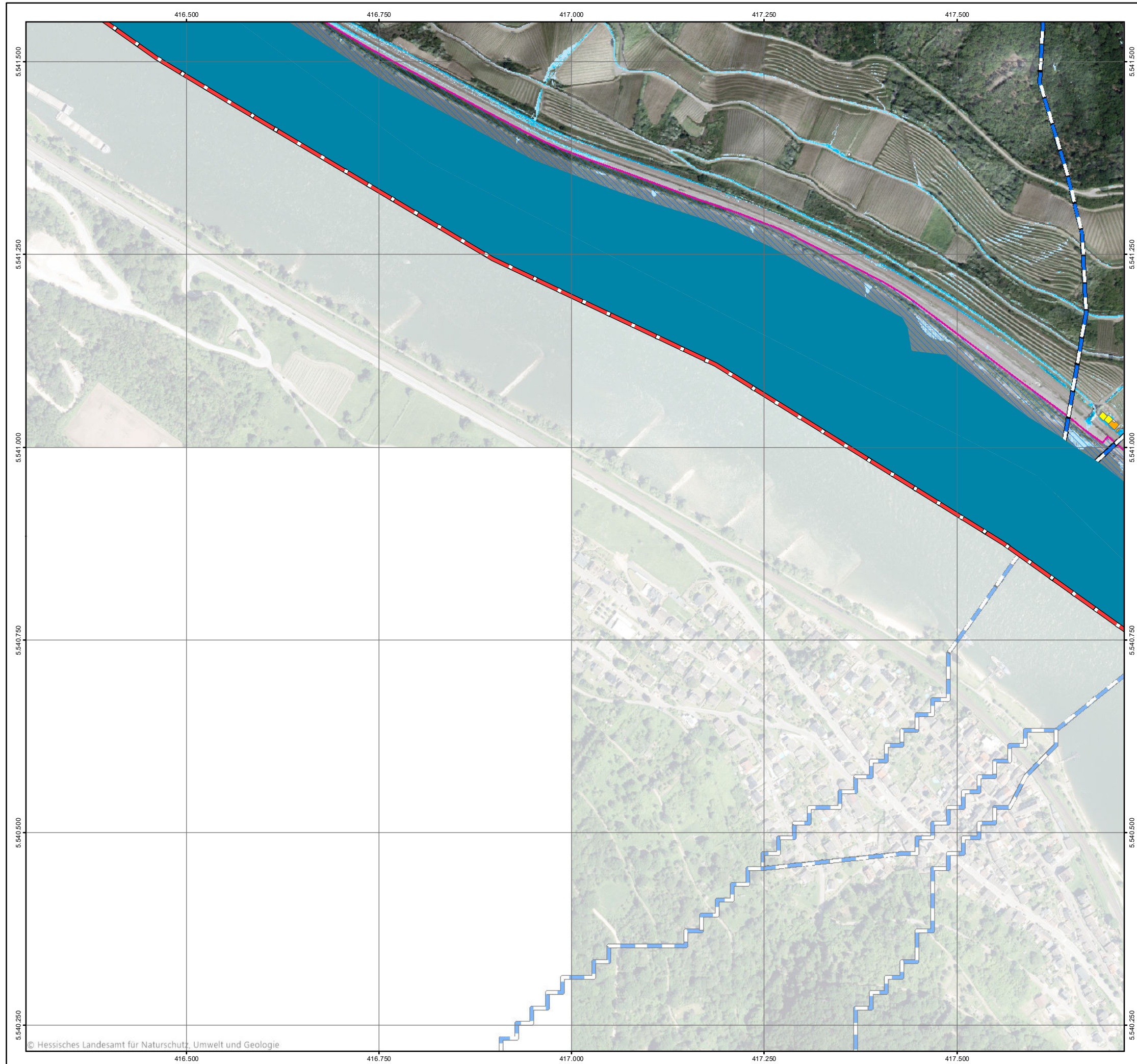
Bearbeiter:
 Ruiz Rodriguez + Zeisler + Blank, GbR
 Ingenieurgesellschaft für
 Wasserbau und Wasserwirtschaft
 Mühlhohle 2, 65205 Wiesbaden-Erbenheim



Projekt:
**Starkregengefahrenkarten
 für die Mitgliedskommunen des
 Abwasserverbands Mittlerer Rheingau**

Planarstellung:
**Vereinfachte Risikobewertung
 nach DWA - M 119
 Starkregenindex 4 / 5 von 12 - intensiver Starkregen**

Maßstab: 1 : 5.000	Datum: Mai 2023	Blattschnitt: 17
-----------------------	--------------------	---------------------



Legende

Überflutungsflächen / -tiefen (Starkregen)	Betroffenheit Gebäude (Wasserstand nahe Außenkante)
0,03 - 0,05 m	gering (< 10 cm)
0,05 - 0,10 m	mäßig (10 - 30 cm)
0,10 - 0,25 m	hoch (30 - 50 cm)
0,25 - 0,50 m	sehr hoch (> 50 cm)
> 0,50 m	
Gesetzliches Überschwemmungsgebiet HQ100 (festgesetzt)	
Gesetzliches Überschwemmungsgebiet HQ100 (ungeprüft)	
Grenzen	
Gemeindegrenzen	
Einzugsgebiete Mittlerer Rheingau	
Fließgewässer	


0 100 250 Meter

Datengrundlage: Hessische Verwaltung für Bodenmanagement und Geoinformation
 Gefördert durch das Hessische Ministerium für Umwelt, Klimaschutz, Landwirtschaft und Verbraucherschutz (HMUKLV) aus dem Landesprogramm zur „Förderung von kommunalen Klimaschutz- und Klimaanpassungsprojekten sowie von kommunalen Informationsinitiativen“

Auftraggeber:
Abwasserverband Mittlerer Rheingau
 Am Rüdeshimer Hafen
 65385 Rüdeshim



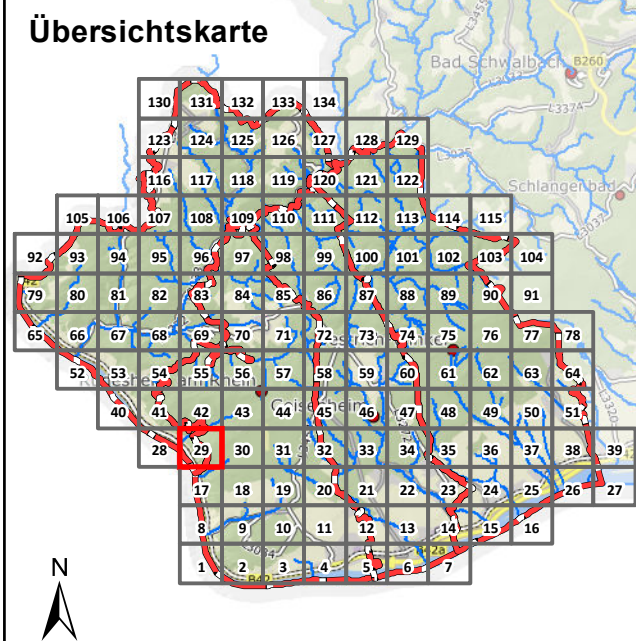
Bearbeiter:
 Ruiz Rodriguez + Zeisler + Blank, GbR
 Ingenieurgemeinschaft für
 Wasserbau und Wasserwirtschaft
 Mühlhohle 2, 65205 Wiesbaden-Erbenheim



Projekt:
**Starkregengefahrenkarten
 für die Mitgliedskommunen des
 Abwasserverbands Mittlerer Rheingau**

Plandarstellung:
**Vereinfachte Risikobewertung
 nach DWA - M 119
 Starkregenindex 4 / 5 von 12 - intensiver Starkregen**

Maßstab: 1 : 5.000	Datum: Mai 2023	Blattschnitt: 28
-----------------------	--------------------	---------------------



Legende

Überflutungsflächen / -tiefen (Starkregen)	Betroffenheit Gebäude (Wasserstand nahe Außenkante)
0,03 - 0,05 m	gering (< 10 cm)
0,05 - 0,10 m	mäßig (10 - 30 cm)
0,10 - 0,25 m	hoch (30 - 50 cm)
0,25 - 0,50 m	sehr hoch (> 50 cm)
> 0,50 m	
Gesetzliches Überschwemmungsgebiet HQ100 (festgesetzt)	
Gesetzliches Überschwemmungsgebiet HQ100 (ungeprüft)	
Grenzen	
Gemeindegrenzen	
Einzugsgebiete Mittlerer Rheingau	
Fließgewässer	


0 100 250 Meter

Datengrundlage: Hessische Verwaltung für Bodenmanagement und Geoinformation
 Gefördert durch das Hessische Ministerium für Umwelt, Klimaschutz, Landwirtschaft und Verbraucherschutz (HMUKLV) aus dem Landesprogramm zur „Förderung von kommunalen Klimaschutz- und Klimaanpassungsprojekten sowie von kommunalen Informationsinitiativen“

Auftraggeber:
Abwasserverband Mittlerer Rheingau
 Am Rüdeshimer Hafen
 65385 Rüdeshim



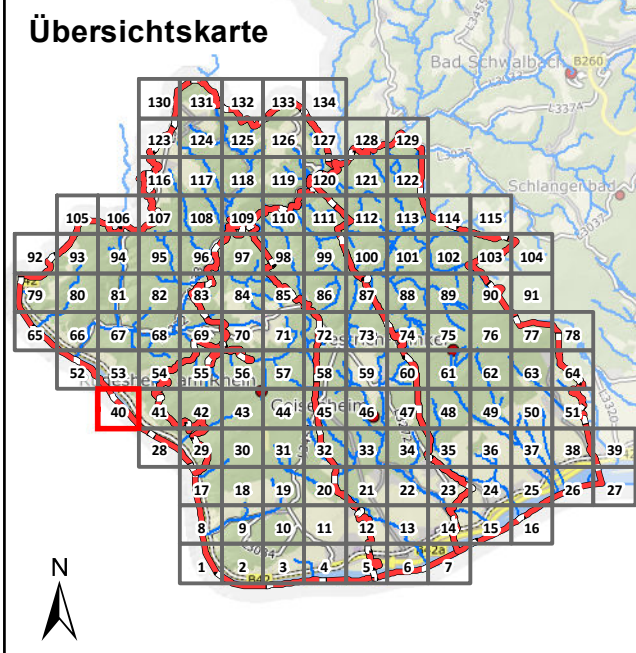
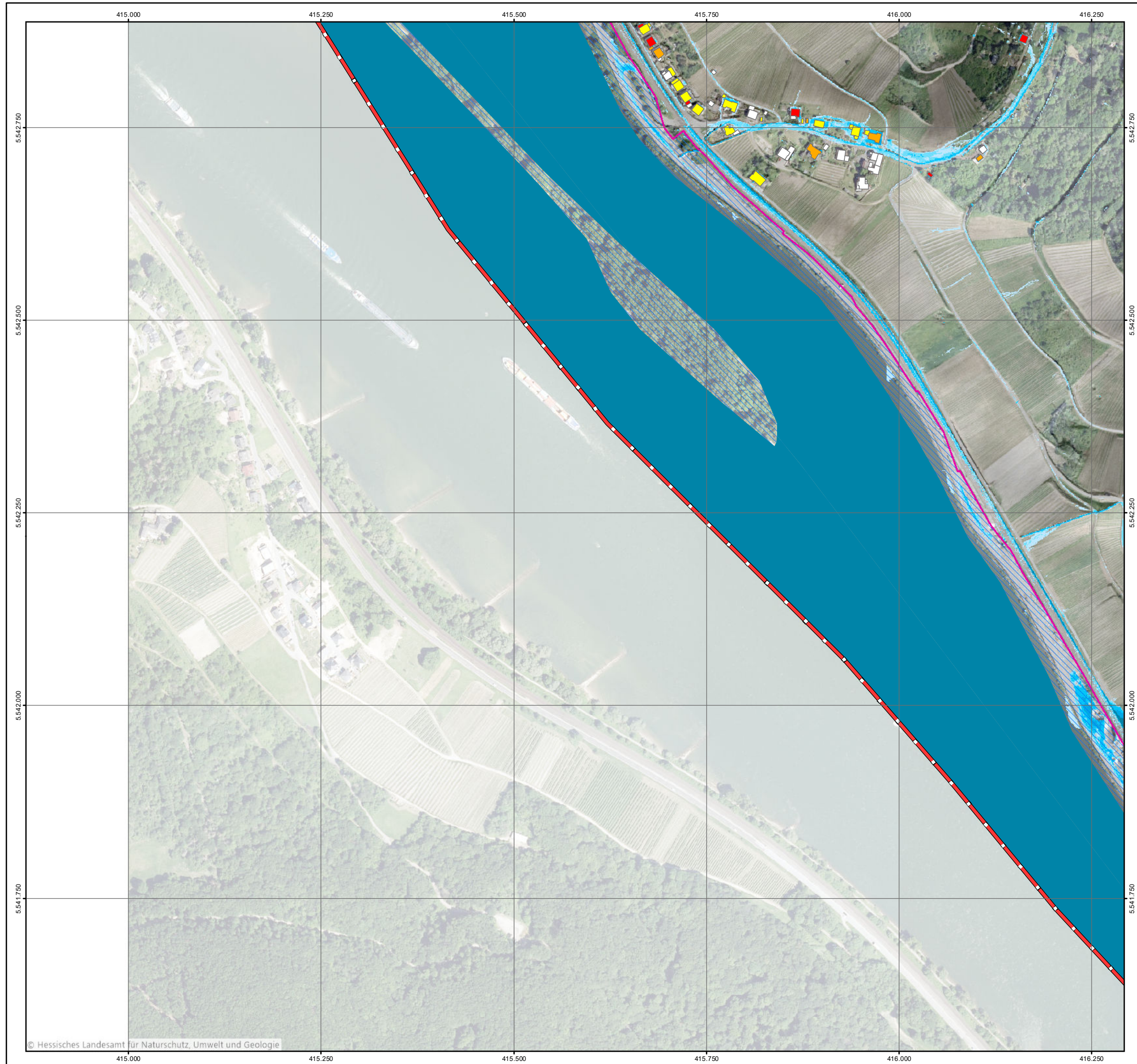
Bearbeiter:
 Ruiz Rodriguez + Zeisler + Blank, GbR
 Ingenieurgemeinschaft für
 Wasserbau und Wasserwirtschaft
 Mühlhohle 2, 65205 Wiesbaden-Erbenheim



Projekt:
**Starkregengefahrenkarten
 für die Mitgliedskommunen des
 Abwasserverbands Mittlerer Rheingau**

Plandarstellung:
**Vereinfachte Risikobewertung
 nach DWA - M 119
 Starkregenindex 4 / 5 von 12 - intensiver Starkregen**

Maßstab: 1 : 5.000	Datum: Mai 2023	Blattschnitt: 29
-----------------------	--------------------	---------------------



Legende

Überflutungsflächen / -tiefen (Starkregen)	Betroffenheit Gebäude (Wasserstand nahe Außenkante)
0,03 - 0,05 m	gering (< 10 cm)
0,05 - 0,10 m	mäßig (10 - 30 cm)
0,10 - 0,25 m	hoch (30 - 50 cm)
0,25 - 0,50 m	sehr hoch (> 50 cm)
> 0,50 m	
Gesetzliches Überschwemmungsgebiet HQ100 (festgesetzt)	
Gesetzliches Überschwemmungsgebiet HQ100 (ungeprüft)	
Grenzen	
Gemeindegrenzen	
Einzugsgebiete Mittlerer Rheingau	
Fließgewässer	


0 100 250 Meter

Datengrundlage: Hessische Verwaltung für Bodenmanagement und Geoinformation
 Gefördert durch das Hessische Ministerium für Umwelt, Klimaschutz, Landwirtschaft und Verbraucherschutz (HMUKLV) aus dem Landesprogramm zur „Förderung von kommunalen Klimaschutz- und Klimaanpassungsprojekten sowie von kommunalen Informationsinitiativen“

Auftraggeber:
Abwasserverband Mittlerer Rheingau
 Am Rüdeshheimer Hafen
 65385 Rüdeshheim



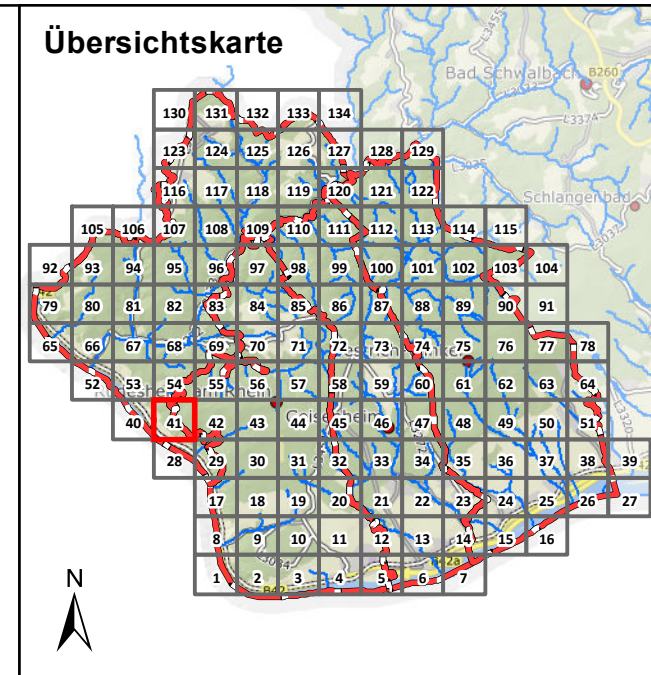
Bearbeiter:
 Ruiz Rodriguez + Zeisler + Blank, GbR
 Ingenieurgemeinschaft für
 Wasserbau und Wasserwirtschaft
 Mühlhohle 2, 65205 Wiesbaden-Erbenheim



Projekt:
**Starkregengefahrenkarten
 für die Mitgliedskommunen des
 Abwasserverbands Mittlerer Rheingau**

Plandarstellung:
**Vereinfachte Risikobewertung
 nach DWA - M 119
 Starkregenindex 4 / 5 von 12 - intensiver Starkregen**

Maßstab: 1 : 5.000	Datum: Mai 2023	Blattschnitt: 40
-----------------------	--------------------	---------------------



Legende

Überflutungsflächen / -tiefen (Starkregen)	Betroffenheit Gebäude (Wasserstand nahe Außenkante)
0,03 - 0,05 m	gering (< 10 cm)
0,05 - 0,10 m	mäßig (10 - 30 cm)
0,10 - 0,25 m	hoch (30 - 50 cm)
0,25 - 0,50 m	sehr hoch (> 50 cm)
> 0,50 m	
Gesetzliches Überschwemmungsgebiet HQ100 (festgesetzt)	
Gesetzliches Überschwemmungsgebiet HQ100 (ungeprüft)	

Grenzen


- Gemeindegrenzen
- Einzugsgebiete Mittlerer Rheingau
- Fließgewässer

Datengrundlage: Hessische Verwaltung für Bodenmanagement und Geoinformation
 Gefördert durch das Hessische Ministerium für Umwelt, Klimaschutz, Landwirtschaft und Verbraucherschutz (HMUKLV) aus dem Landesprogramm zur „Förderung von kommunalen Klimaschutz- und Klimaanpassungsprojekten sowie von kommunalen Informationsinitiativen“

Auftraggeber:
Abwasserverband Mittlerer Rheingau
 Am Rüdesheimer Hafen
 65385 Rüdesheim



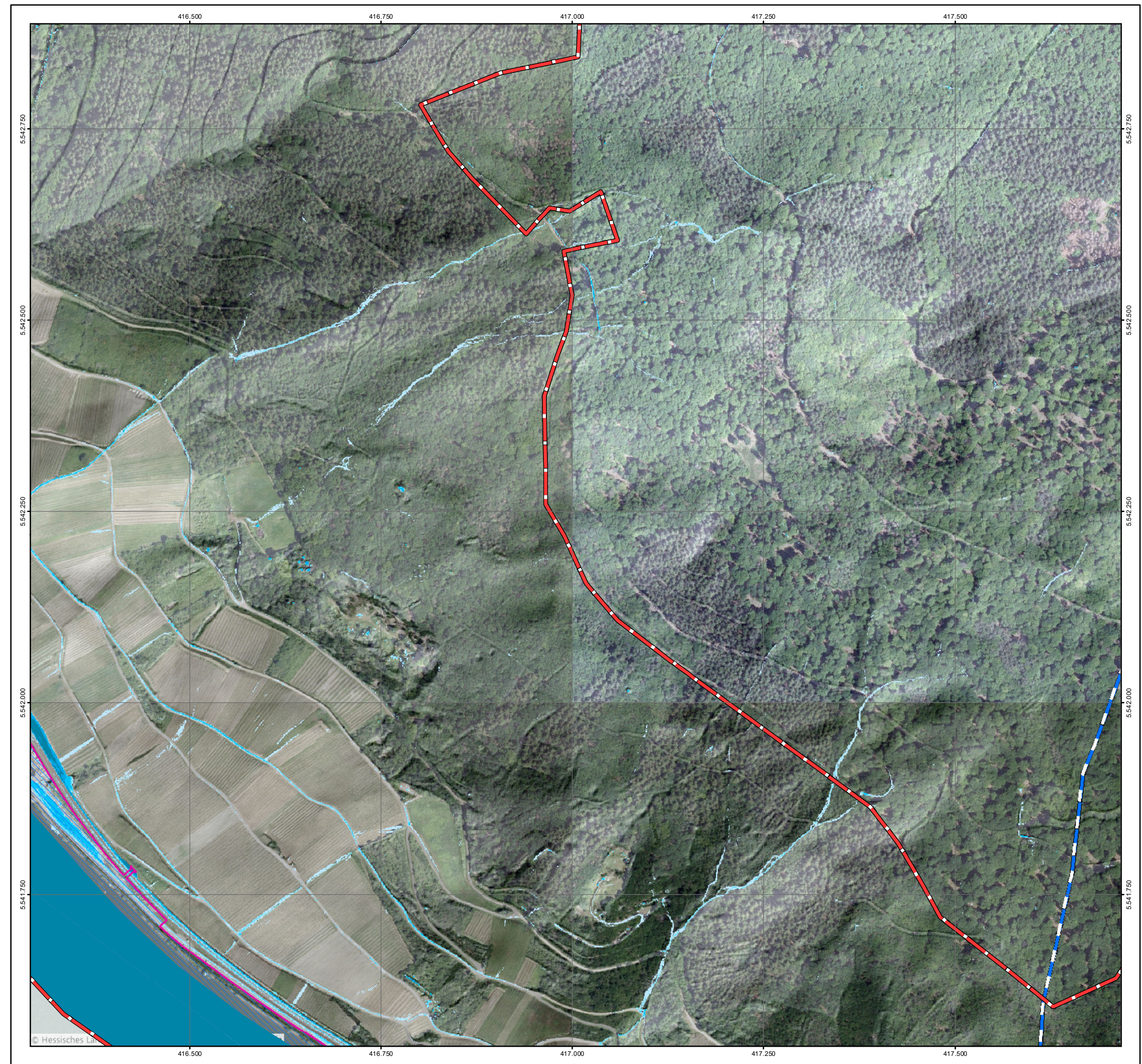
Bearbeiter:
 Ruiz Rodriguez + Zeisler + Blank, GbR
 Ingenieurgesellschaft für
 Wasserbau und Wasserwirtschaft
 Mühlhohle 2, 65205 Wiesbaden-Erbenheim



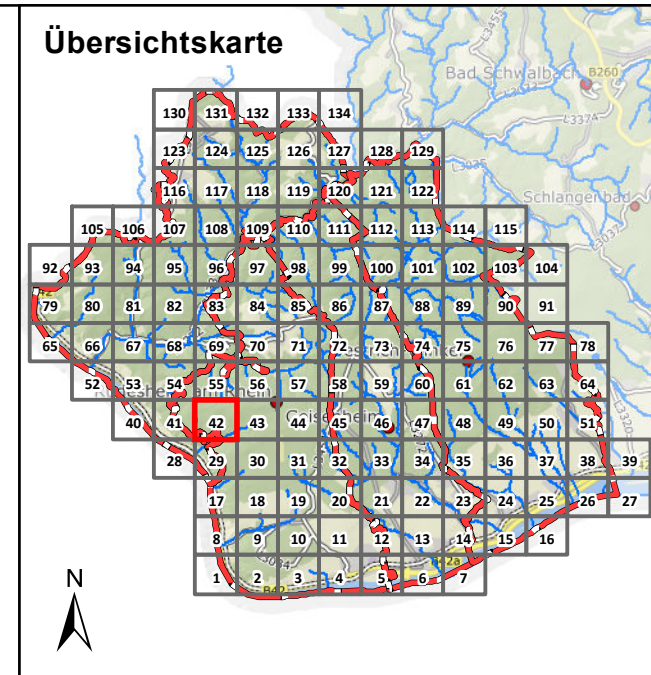
Projekt:
**Starkregengefahrenkarten
 für die Mitgliedskommunen des
 Abwasserverbands Mittlerer Rheingau**

Plandarstellung:
**Vereinfachte Risikobewertung
 nach DWA - M 119
 Starkregenindex 4 / 5 von 12 - intensiver Starkregen**

Maßstab: 1 : 5.000	Datum: Mai 2023	Blattschnitt: 41
-----------------------	--------------------	---------------------



© Hessisches La



Legende

Überflutungsflächen / -tiefen (Starkregen)	Betroffenheit Gebäude (Wasserstand nahe Außenkante)
0,03 - 0,05 m	gering (< 10 cm)
0,05 - 0,10 m	mäßig (10 - 30 cm)
0,10 - 0,25 m	hoch (30 - 50 cm)
0,25 - 0,50 m	sehr hoch (> 50 cm)
> 0,50 m	
Gesetzliches Überschwemmungsgebiet HQ100 (festgesetzt)	
Gesetzliches Überschwemmungsgebiet HQ100 (ungeprüft)	

Grenzen

- Gemeindegrenzen
- Einzugsgebiete Mittlerer Rheingau
- Fließgewässer


0 100 250 Meter

Datengrundlage: Hessische Verwaltung für Bodenmanagement und Geoinformation
 Gefördert durch das Hessische Ministerium für Umwelt, Klimaschutz, Landwirtschaft und Verbraucherschutz (HMUKLV) aus dem Landesprogramm zur „Förderung von kommunalen Klimaschutz- und Klimaanpassungsprojekten sowie von kommunalen Informationsinitiativen“

Auftraggeber:
Abwasserverband Mittlerer Rheingau
 Am Rüdesheimer Hafen
 65385 Rüdesheim



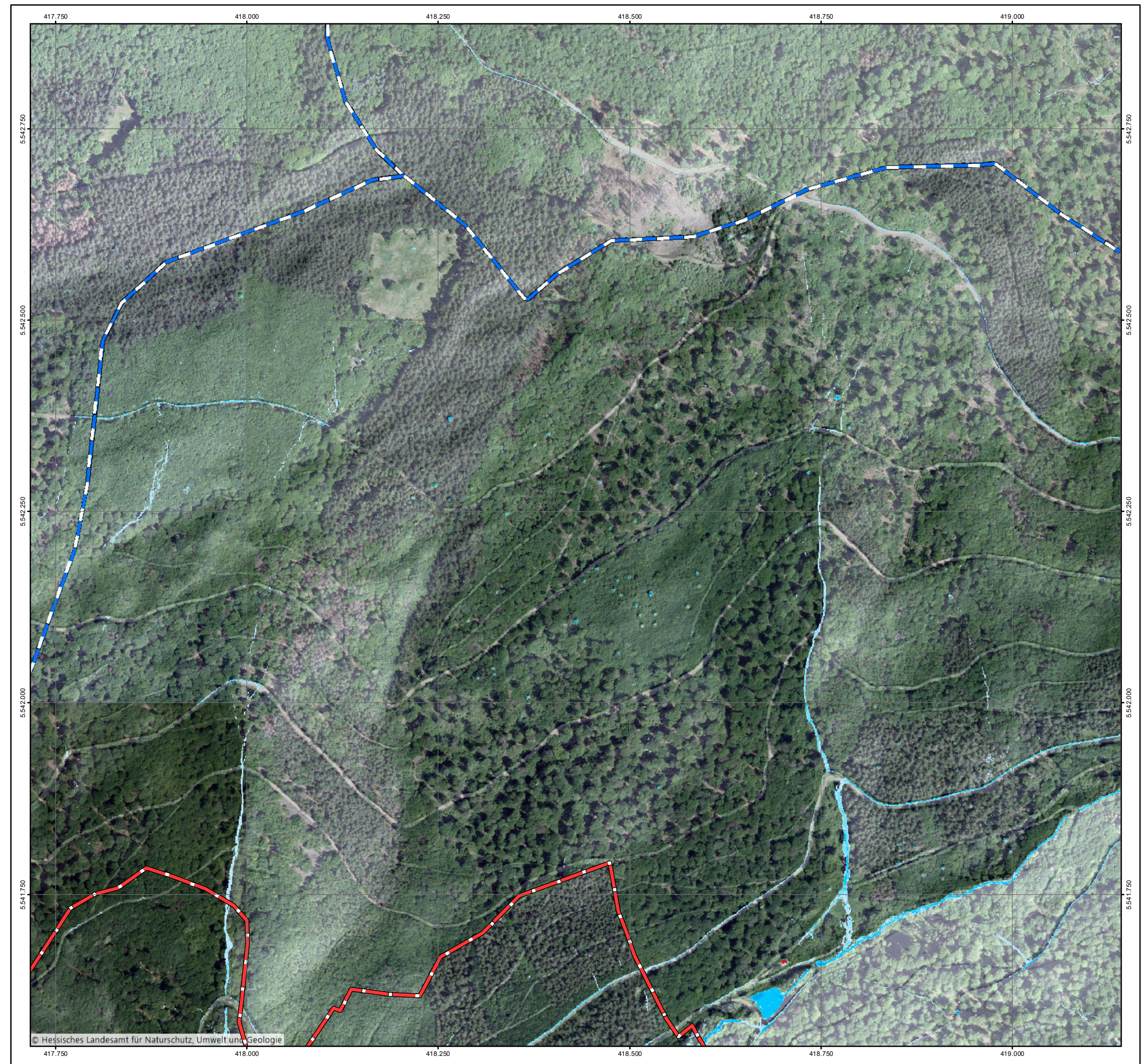
Bearbeiter:
 Ruiz Rodriguez + Zeisler + Blank, GbR
 Ingenieurgemeinschaft für
 Wasserbau und Wasserwirtschaft
 Mühlhohle 2, 65205 Wiesbaden-Erbenheim

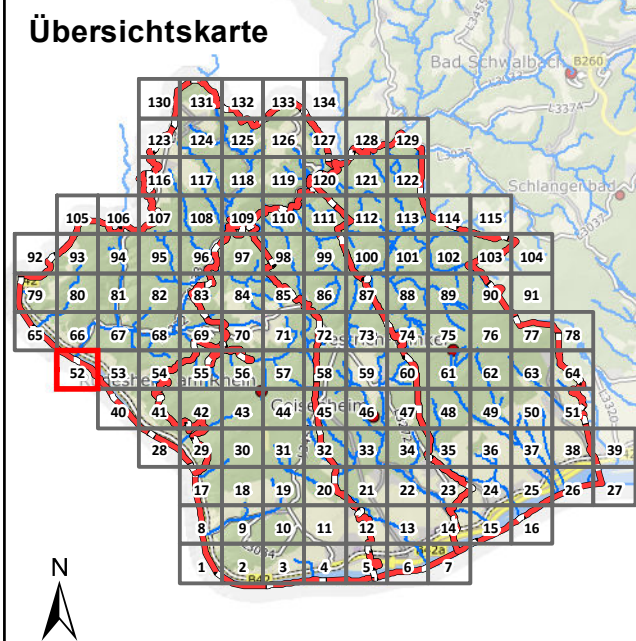
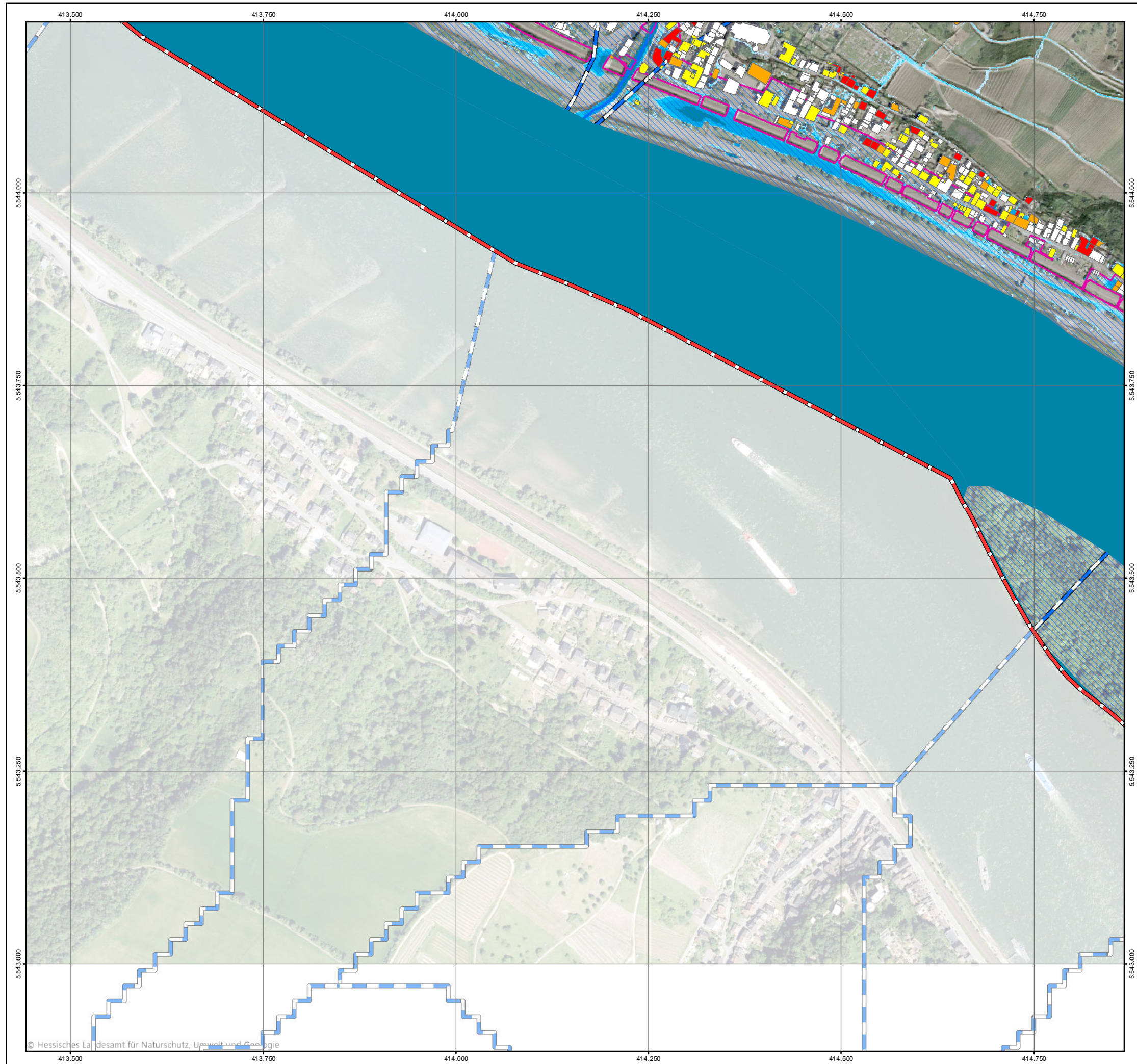


Projekt:
**Starkregengefahrenkarten
 für die Mitgliedskommunen des
 Abwasserverbands Mittlerer Rheingau**

Plandarstellung:
**Vereinfachte Risikobewertung
 nach DWA - M 119
 Starkregenindex 4 / 5 von 12 - intensiver Starkregen**

Maßstab: 1 : 5.000	Datum: Mai 2023	Blattschnitt: 42
-----------------------	--------------------	---------------------





Legende

Überflutungsflächen / -tiefen (Starkregen)	Betroffenheit Gebäude (Wasserstand nahe Außenkante)
0,03 - 0,05 m	gering (< 10 cm)
0,05 - 0,10 m	mäßig (10 - 30 cm)
0,10 - 0,25 m	hoch (30 - 50 cm)
0,25 - 0,50 m	sehr hoch (> 50 cm)
> 0,50 m	
Gesetzliches Überschwemmungsgebiet HQ100 (festgesetzt)	
Gesetzliches Überschwemmungsgebiet HQ100 (ungeprüft)	
Grenzen	
Gemeindegrenzen	
Einzugsgebiete Mittlerer Rheingau	
Fließgewässer	


0 100 250 Meter

Datengrundlage: Hessische Verwaltung für Bodenmanagement und Geoinformation
 Gefördert durch das Hessische Ministerium für Umwelt, Klimaschutz, Landwirtschaft und Verbraucherschutz (HMUKLV) aus dem Landesprogramm zur „Förderung von kommunalen Klimaschutz- und Klimaanpassungsprojekten sowie von kommunalen Informationsinitiativen“

Auftraggeber:
Abwasserverband Mittlerer Rheingau
 Am Rüdeshimer Hafen
 65385 Rüdeshim



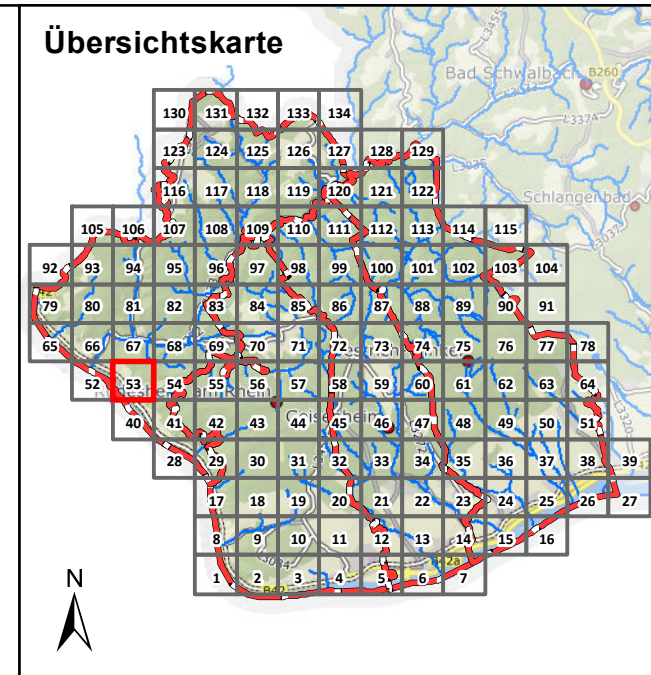
Bearbeiter:
 Ruiz Rodriguez + Zeisler + Blank, GbR
 Ingenieurgemeinschaft für
 Wasserbau und Wasserwirtschaft
 Mühlhohle 2, 65205 Wiesbaden-Erbenheim



Projekt:
**Starkregengefahrenkarten
 für die Mitgliedskommunen des
 Abwasserverbands Mittlerer Rheingau**

Plandarstellung:
**Vereinfachte Risikobewertung
 nach DWA - M 119
 Starkregenindex 4 / 5 von 12 - intensiver Starkregen**

Maßstab: 1 : 5.000	Datum: Mai 2023	Blattschnitt: 52
-----------------------	--------------------	---------------------



Legende

Überflutungsflächen / -tiefen (Starkregen)	Betroffenheit Gebäude (Wasserstand nahe Außenkante)
0,03 - 0,05 m	gering (< 10 cm)
0,05 - 0,10 m	mäßig (10 - 30 cm)
0,10 - 0,25 m	hoch (30 - 50 cm)
0,25 - 0,50 m	sehr hoch (> 50 cm)
> 0,50 m	
Gesetzliches Überschwemmungsgebiet HQ100 (festgesetzt)	
Gesetzliches Überschwemmungsgebiet HQ100 (ungeprüft)	

Grenzen

- Gemeindegrenzen
- Einzugsgebiete Mittlerer Rheingau
- Fließgewässer


0 100 250 Meter

Datengrundlage: Hessische Verwaltung für Bodenmanagement und Geoinformation
 Gefördert durch das Hessische Ministerium für Umwelt, Klimaschutz, Landwirtschaft und Verbraucherschutz (HMUKLV) aus dem Landesprogramm zur „Förderung von kommunalen Klimaschutz- und Klimaanpassungsprojekten sowie von kommunalen Informationsinitiativen“

Auftraggeber:
Abwasserverband Mittlerer Rheingau
 Am Rüdeshimer Hafen
 65385 Rüdeshim



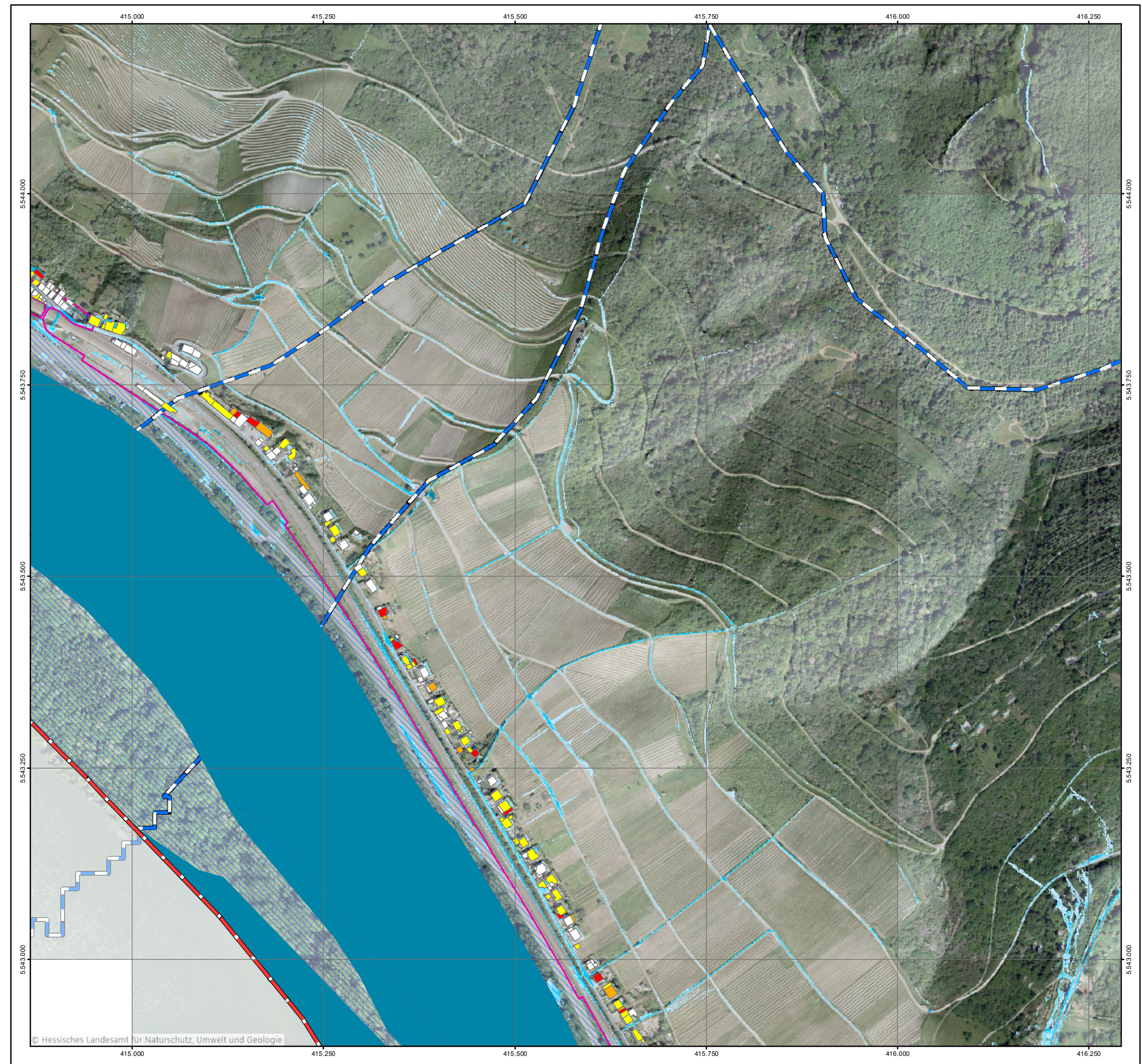
Bearbeiter:
 Ruiz Rodriguez + Zeisler + Blank, GbR
 Ingenieurgemeinschaft für
 Wasserbau und Wasserwirtschaft
 Mühlhohle 2, 65205 Wiesbaden-Erbenheim

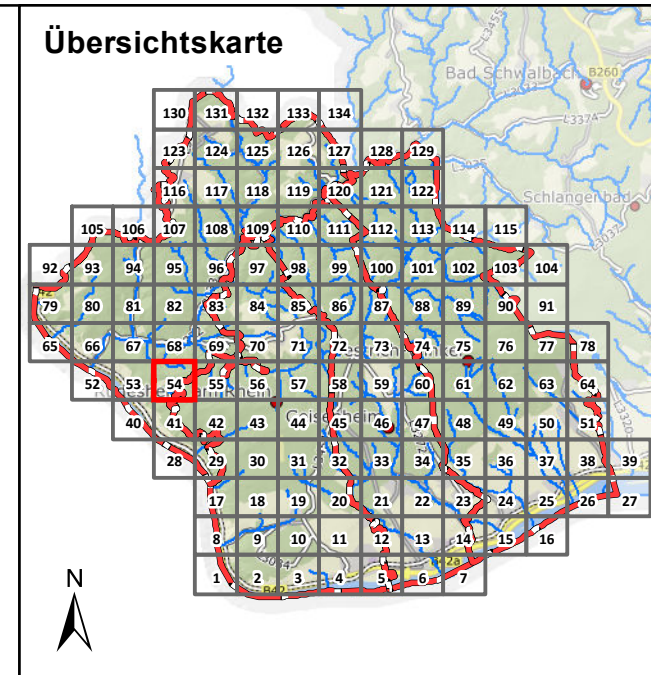


Projekt:
**Starkregengefahrenkarten
 für die Mitgliedskommunen des
 Abwasserverbands Mittlerer Rheingau**

Plandarstellung:
**Vereinfachte Risikobewertung
 nach DWA - M 119
 Starkregenindex 4 / 5 von 12 - intensiver Starkregen**

Maßstab: 1 : 5.000	Datum: Mai 2023	Blattschnitt: 53
-----------------------	--------------------	---------------------





Legende

Überflutungsflächen / -tiefen (Starkregen)	Betroffenheit Gebäude (Wasserstand nahe Außenkante)
0,03 - 0,05 m	gering (< 10 cm)
0,05 - 0,10 m	mäßig (10 - 30 cm)
0,10 - 0,25 m	hoch (30 - 50 cm)
0,25 - 0,50 m	sehr hoch (> 50 cm)
> 0,50 m	
Gesetzliches Überschwemmungsgebiet HQ100 (festgesetzt)	
Gesetzliches Überschwemmungsgebiet HQ100 (ungeprüft)	

Grenzen

- Gemeindegrenzen
- Einzugsgebiete Mittlerer Rheingau
- Fließgewässer

0 100 250 Meter

Datengrundlage: Hessische Verwaltung für Bodenmanagement und Geoinformation
 Gefördert durch das Hessische Ministerium für Umwelt, Klimaschutz, Landwirtschaft und Verbraucherschutz (HMUKLV) aus dem Landesprogramm zur „Förderung von kommunalen Klimaschutz- und Klimaanpassungsprojekten sowie von kommunalen Informationsinitiativen“

Auftraggeber:
Abwasserverband Mittlerer Rheingau
 Am Rüdeshimer Hafen
 65385 Rüdeshim



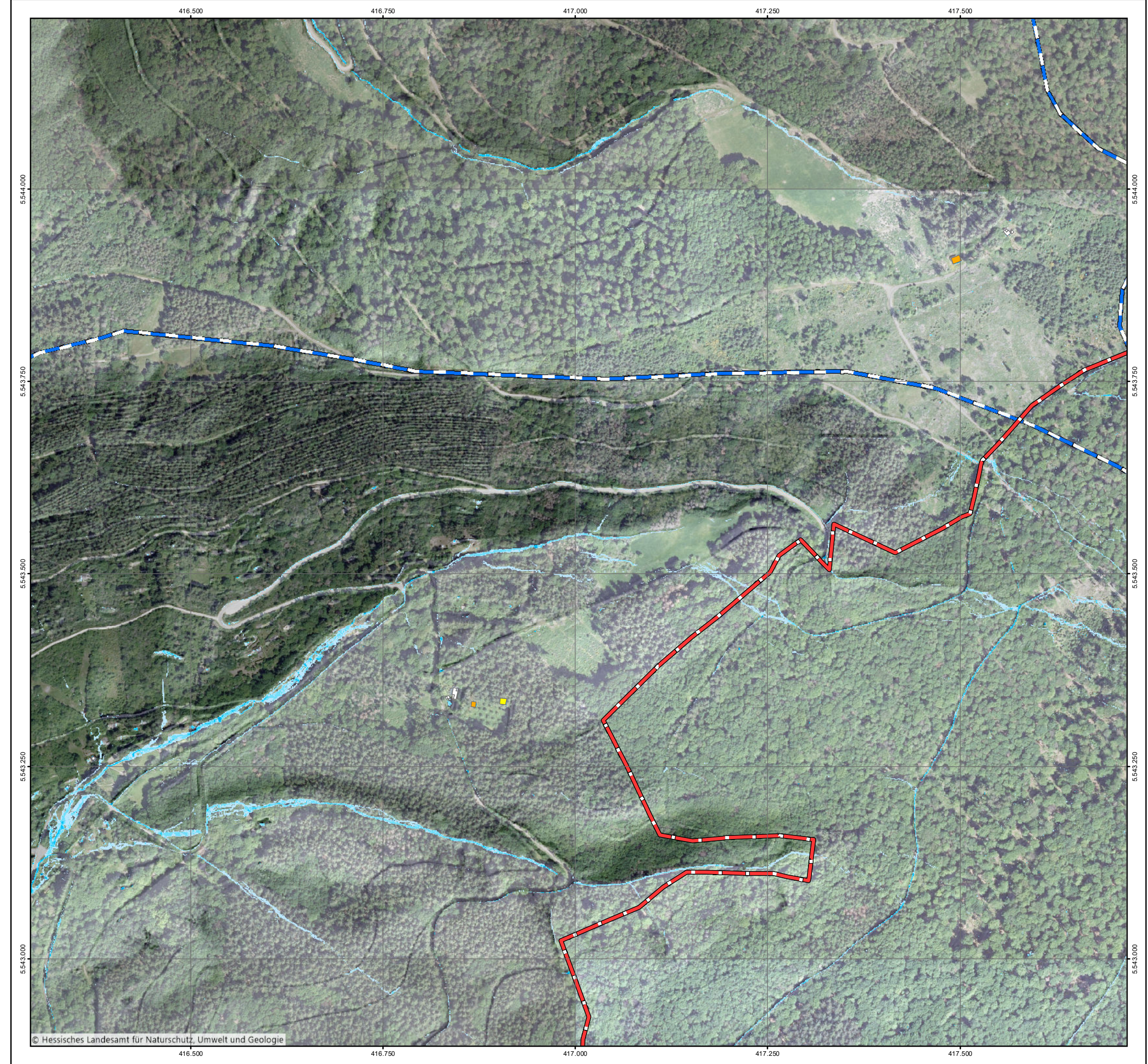
Bearbeiter:
 Ruiz Rodriguez + Zeisler + Blank, GbR
 Ingenieurgemeinschaft für
 Wasserbau und Wasserwirtschaft
 Mühlhohle 2, 65205 Wiesbaden-Erbenheim

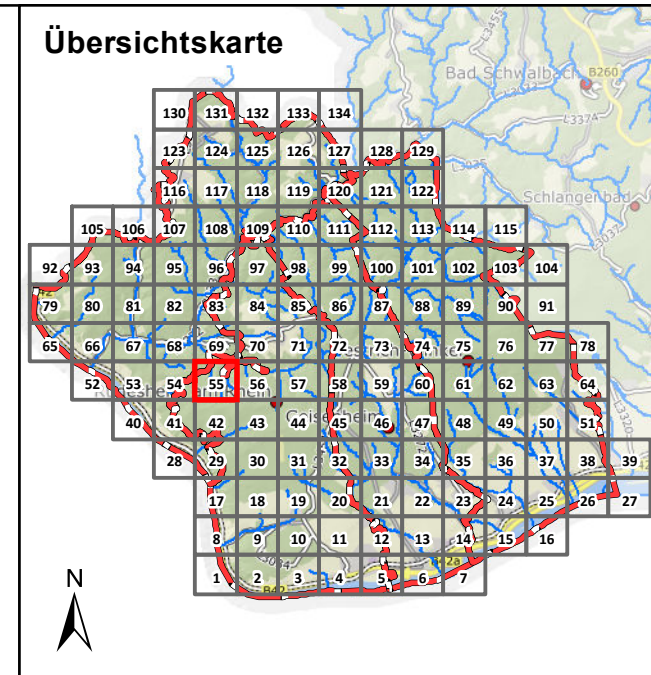


Projekt:
**Starkregengefahrenkarten
 für die Mitgliedskommunen des
 Abwasserverbands Mittlerer Rheingau**

Plandarstellung:
**Vereinfachte Risikobewertung
 nach DWA - M 119
 Starkregenindex 4 / 5 von 12 - intensiver Starkregen**

Maßstab: 1 : 5.000	Datum: Mai 2023	Blattschnitt: 54
-----------------------	--------------------	---------------------





Legende

Überflutungsflächen / -tiefen (Starkregen)	Betroffenheit Gebäude (Wasserstand nahe Außenkante)
0,03 - 0,05 m	gering (< 10 cm)
0,05 - 0,10 m	mäßig (10 - 30 cm)
0,10 - 0,25 m	hoch (30 - 50 cm)
0,25 - 0,50 m	sehr hoch (> 50 cm)
> 0,50 m	
Gesetzliches Überschwemmungsgebiet HQ100 (festgesetzt)	
Gesetzliches Überschwemmungsgebiet HQ100 (ungeprüft)	

Grenzen


- Gemeindegrenzen
- Einzugsgebiete Mittlerer Rheingau
- Fließgewässer

0 100 250 Meter

Datengrundlage: Hessische Verwaltung für Bodenmanagement und Geoinformation

Gefördert durch das Hessische Ministerium für Umwelt, Klimaschutz, Landwirtschaft und Verbraucherschutz (HMUKLV) aus dem Landesprogramm zur „Förderung von kommunalen Klimaschutz- und Klimaanpassungsprojekten sowie von kommunalen Informationsinitiativen“

Auftraggeber:
Abwasserverband Mittlerer Rheingau
 Am Rüdesheimer Hafen
 65385 Rüdesheim



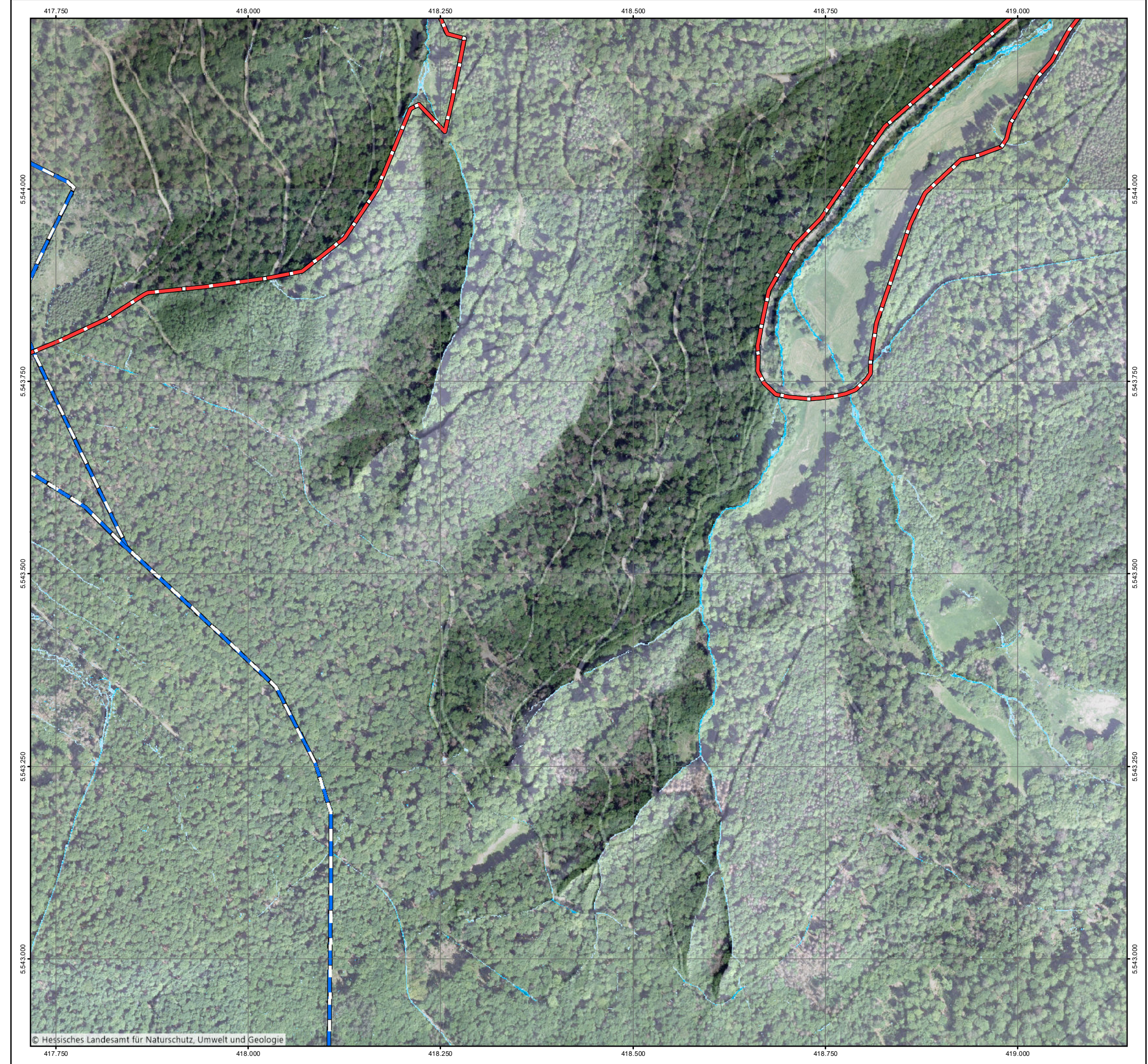
Bearbeiter:
 Ruiz Rodriguez + Zeisler + Blank, GbR
 Ingenieurgemeinschaft für
 Wasserbau und Wasserwirtschaft
 Mühlhohle 2, 65205 Wiesbaden-Erbenheim

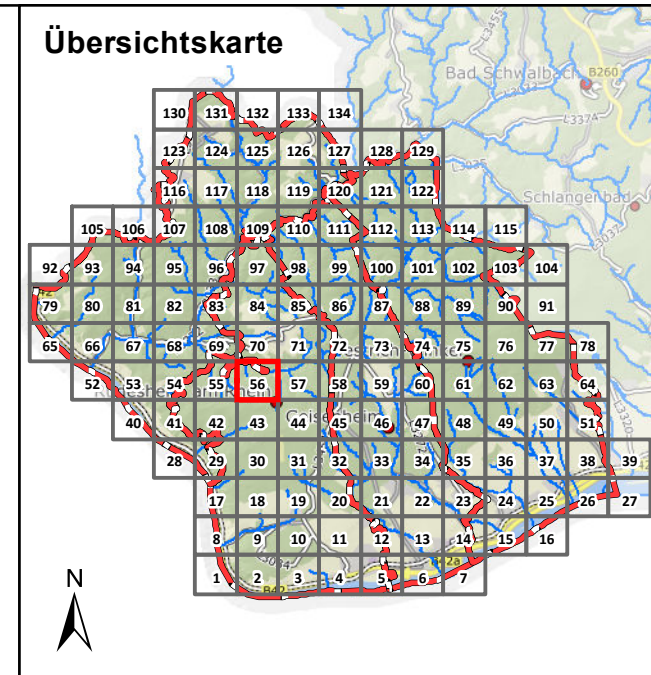


Projekt:
**Starkregengefahrenkarten
 für die Mitgliedskommunen des
 Abwasserverbands Mittlerer Rheingau**

Plandarstellung:
**Vereinfachte Risikobewertung
 nach DWA - M 119
 Starkregenindex 4 / 5 von 12 - intensiver Starkregen**

Maßstab: 1 : 5.000	Datum: Mai 2023	Blattschnitt: 55
-----------------------	--------------------	---------------------





Legende

Überflutungsflächen / -tiefen (Starkregen)	Betroffenheit Gebäude (Wasserstand nahe Außenkante)
0,03 - 0,05 m	gering (< 10 cm)
0,05 - 0,10 m	mäßig (10 - 30 cm)
0,10 - 0,25 m	hoch (30 - 50 cm)
0,25 - 0,50 m	sehr hoch (> 50 cm)
> 0,50 m	
Gesetzliches Überschwemmungsgebiet HQ100 (festgesetzt)	
Gesetzliches Überschwemmungsgebiet HQ100 (ungeprüft)	

Grenzen

- Gemeindegrenzen
- Einzugsgebiete Mittlerer Rheingau
- Fließgewässer


Skala: 0 100 250 Meter

Datengrundlage: Hessische Verwaltung für Bodenmanagement und Geoinformation
 Gefördert durch das Hessische Ministerium für Umwelt, Klimaschutz, Landwirtschaft und Verbraucherschutz (HMUKLV) aus dem Landesprogramm zur „Förderung von kommunalen Klimaschutz- und Klimaanpassungsprojekten sowie von kommunalen Informationsinitiativen“

Auftraggeber:
Abwasserverband Mittlerer Rheingau
 Am Rüdeshimer Hafen
 65385 Rüdeshim



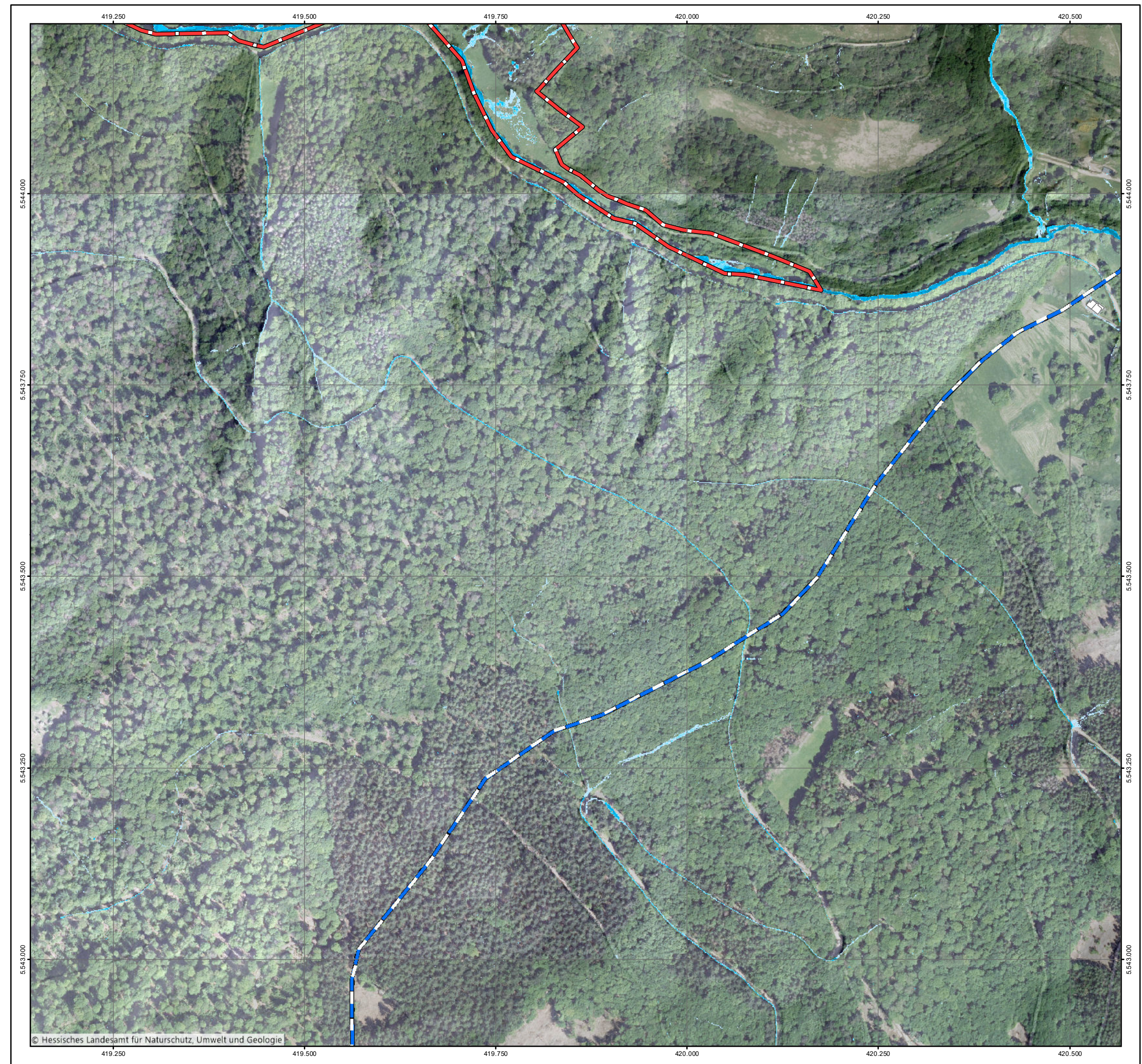
Bearbeiter:
 Ruiz Rodriguez + Zeisler + Blank, GbR
 Ingenieurgesellschaft für
 Wasserbau und Wasserwirtschaft
 Mühlhohle 2, 65205 Wiesbaden-Erbenheim

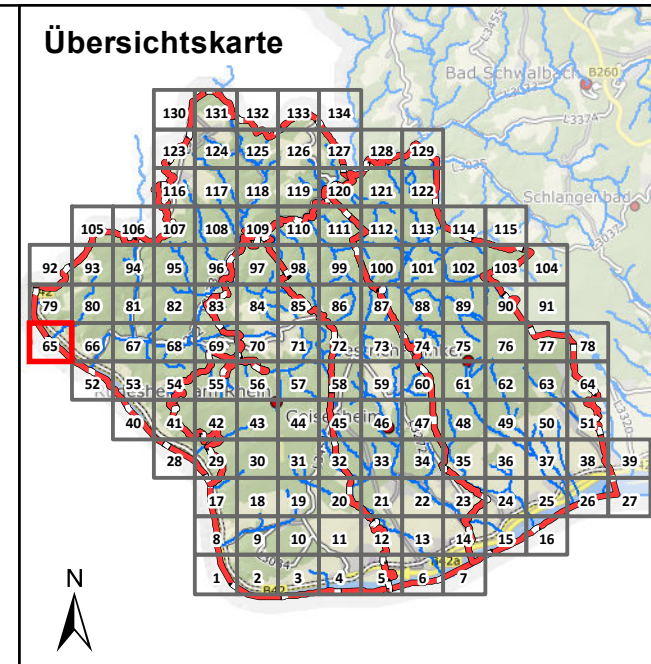
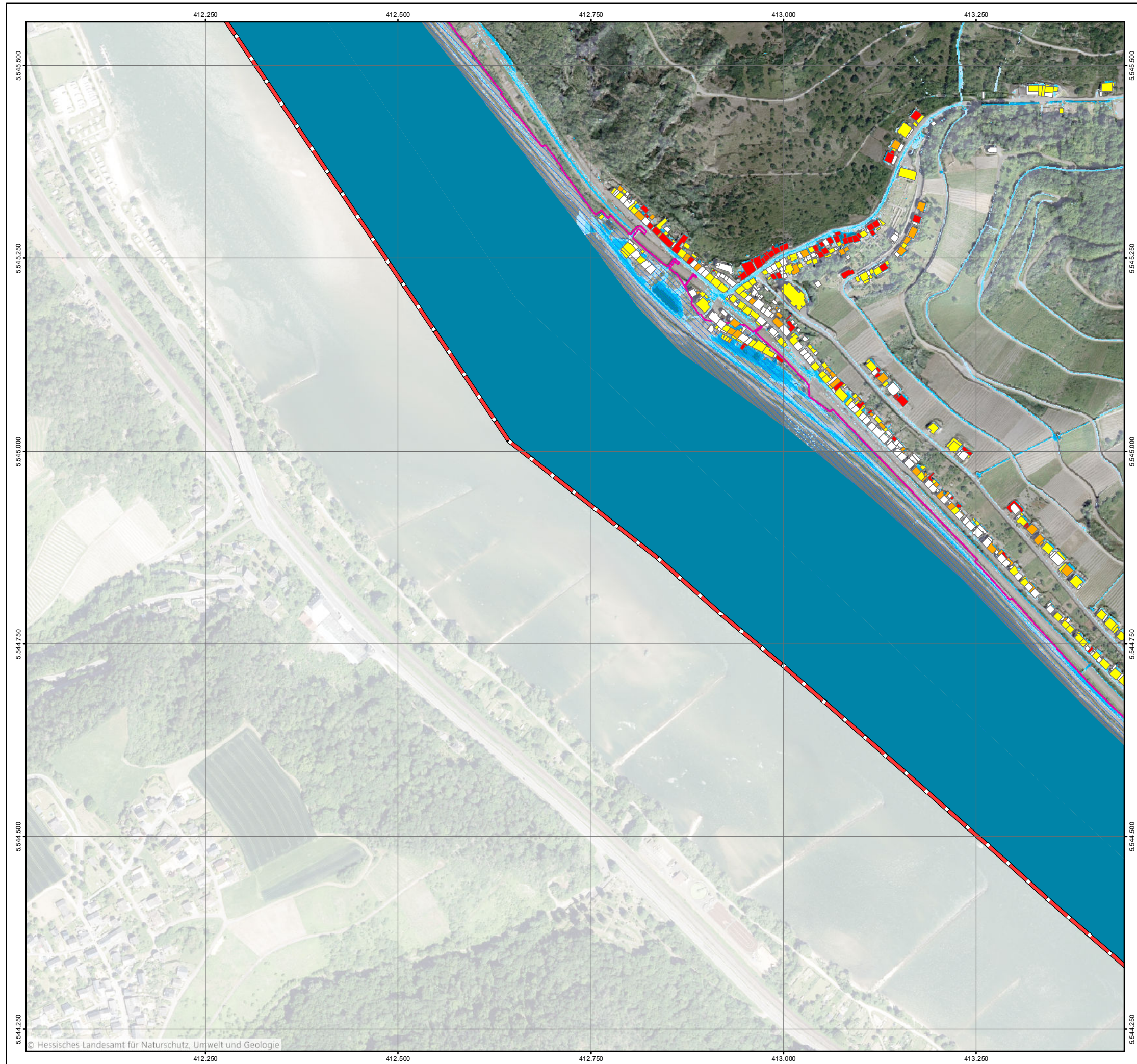


Projekt:
**Starkregengefahrenkarten
 für die Mitgliedskommunen des
 Abwasserverbands Mittlerer Rheingau**

Plandarstellung:
**Vereinfachte Risikobewertung
 nach DWA - M 119
 Starkregenindex 4 / 5 von 12 - intensiver Starkregen**

Maßstab: 1 : 5.000	Datum: Mai 2023	Blattschnitt: 56
-----------------------	--------------------	---------------------





Legende

Überflutungsflächen / -tiefen (Starkregen)	Betroffenheit Gebäude (Wasserstand nahe Außenkante)
0,03 - 0,05 m	gering (< 10 cm)
0,05 - 0,10 m	mäßig (10 - 30 cm)
0,10 - 0,25 m	hoch (30 - 50 cm)
0,25 - 0,50 m	sehr hoch (> 50 cm)
> 0,50 m	
Gesetzliches Überschwemmungsgebiet HQ100 (festgesetzt)	
Gesetzliches Überschwemmungsgebiet HQ100 (ungeprüft)	

Grenzen

- Gemeindegrenzen
- Einzugsgebiete Mittlerer Rheingau
- Fließgewässer


0 100 250 Meter

Datengrundlage: Hessische Verwaltung für Bodenmanagement und Geoinformation
 Gefördert durch das Hessische Ministerium für Umwelt, Klimaschutz, Landwirtschaft und Verbraucherschutz (HMUKLV) aus dem Landesprogramm zur „Förderung von kommunalen Klimaschutz- und Klimaanpassungsprojekten sowie von kommunalen Informationsinitiativen“

Auftraggeber:
Abwasserverband Mittlerer Rheingau
 Am Rüdeshimer Hafen
 65385 Rüdeshim



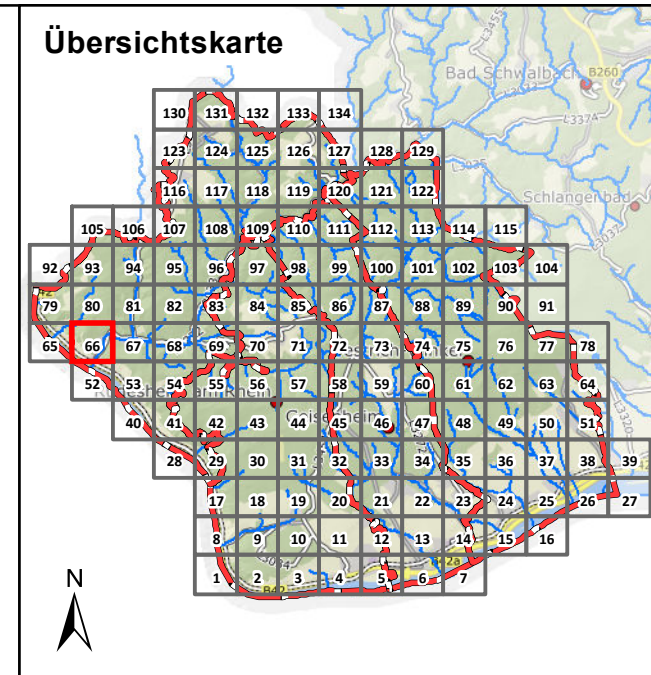
Bearbeiter:
 Ruiz Rodriguez + Zeisler + Blank, GbR
 Ingenieurgemeinschaft für
 Wasserbau und Wasserwirtschaft
 Mühlhohle 2, 65205 Wiesbaden-Erbenheim



Projekt:
**Starkregengefahrenkarten
 für die Mitgliedskommunen des
 Abwasserverbands Mittlerer Rheingau**

Plandarstellung:
**Vereinfachte Risikobewertung
 nach DWA - M 119
 Starkregenindex 4 / 5 von 12 - intensiver Starkregen**

Maßstab: 1 : 5.000	Datum: Mai 2023	Blattschnitt: 65
-----------------------	--------------------	---------------------



Legende

Überflutungsflächen / -tiefen (Starkregen)	Betroffenheit Gebäude (Wasserstand nahe Außenkante)
0,03 - 0,05 m	gering (< 10 cm)
0,05 - 0,10 m	mäßig (10 - 30 cm)
0,10 - 0,25 m	hoch (30 - 50 cm)
0,25 - 0,50 m	sehr hoch (> 50 cm)
> 0,50 m	
Gesetzliches Überschwemmungsgebiet HQ100 (festgesetzt)	
Gesetzliches Überschwemmungsgebiet HQ100 (ungeprüft)	

Grenzen

- Gemeindegrenzen
- Einzugsgebiete Mittlerer Rheingau
- Fließgewässer


0 100 250 Meter

Datengrundlage: Hessische Verwaltung für Bodenmanagement und Geoinformation
 Gefördert durch das Hessische Ministerium für Umwelt, Klimaschutz, Landwirtschaft und Verbraucherschutz (HMUKLV) aus dem Landesprogramm zur „Förderung von kommunalen Klimaschutz- und Klimaanpassungsprojekten sowie von kommunalen Informationsinitiativen“

Auftraggeber:
Abwasserverband Mittlerer Rheingau
 Am Rüdesheimer Hafen
 65385 Rüdesheim



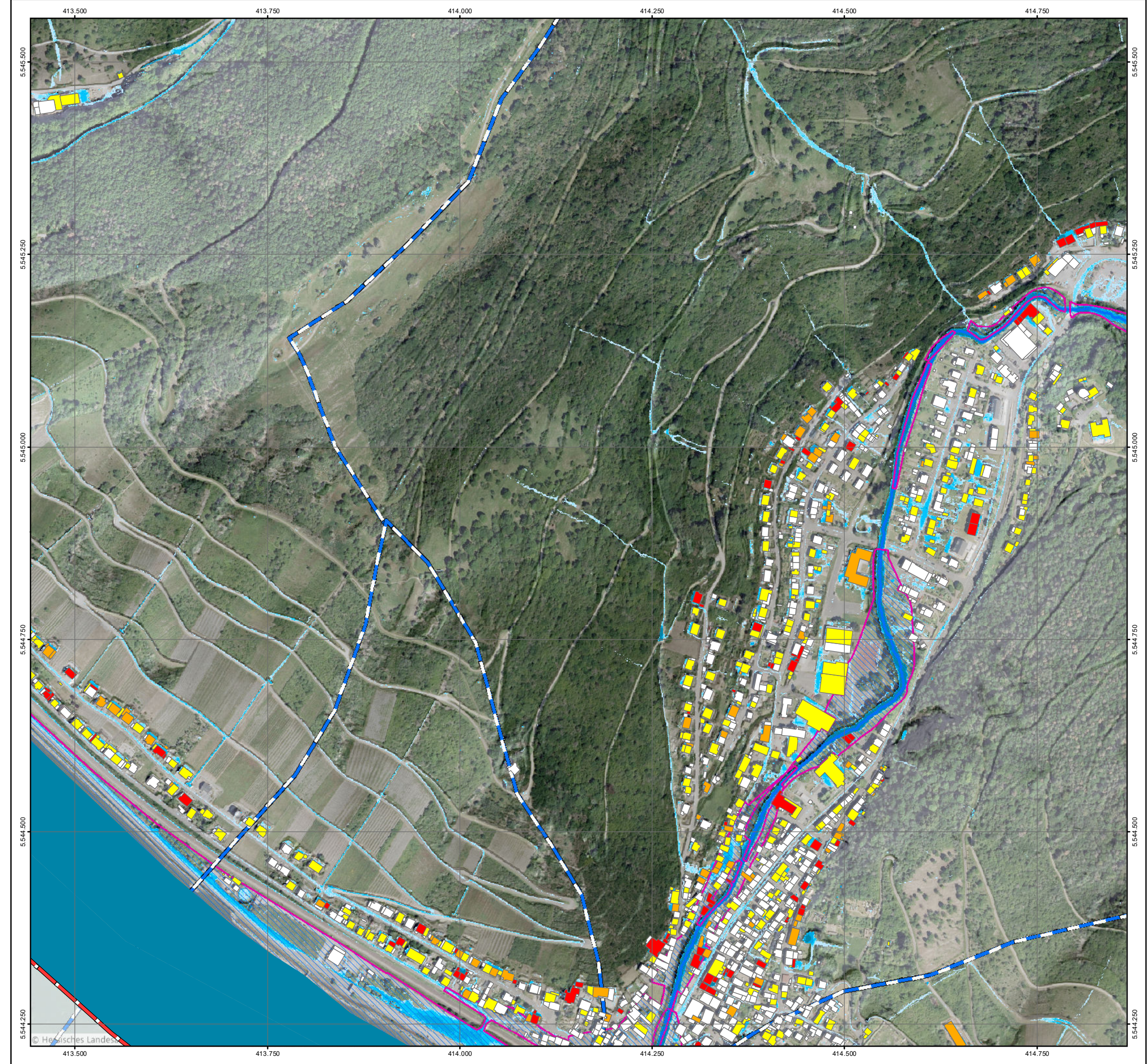
Bearbeiter:
 Ruiz Rodriguez + Zeisler + Blank, GbR
 Ingenieurgemeinschaft für
 Wasserbau und Wasserwirtschaft
 Mühlhohle 2, 65205 Wiesbaden-Erbenheim

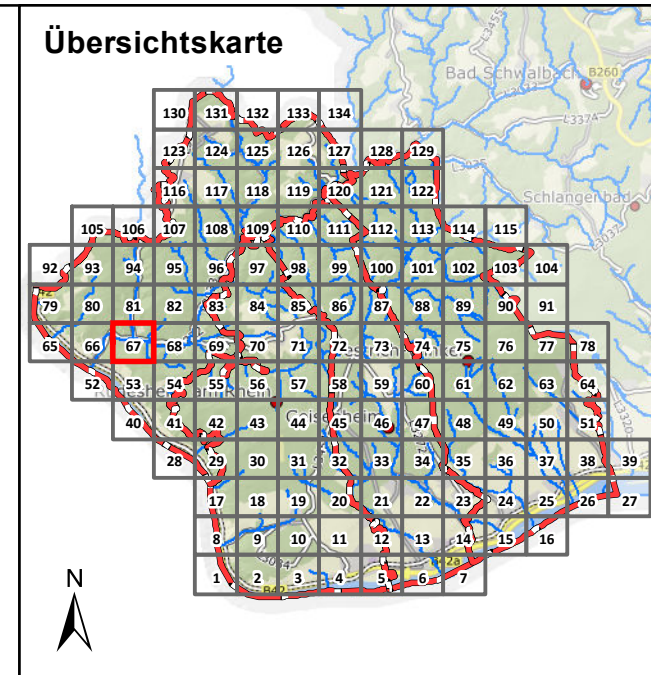


Projekt:
**Starkregengefahrenkarten
 für die Mitgliedskommunen des
 Abwasserverbands Mittlerer Rheingau**

Plandarstellung:
**Vereinfachte Risikobewertung
 nach DWA - M 119
 Starkregenindex 4 / 5 von 12 - intensiver Starkregen**

Maßstab: 1 : 5.000	Datum: Mai 2023	Blattschnitt: 66
-----------------------	--------------------	---------------------





Legende

Überflutungsflächen / -tiefen (Starkregen)	Betroffenheit Gebäude (Wasserstand nahe Außenkante)
0,03 - 0,05 m	gering (< 10 cm)
0,05 - 0,10 m	mäßig (10 - 30 cm)
0,10 - 0,25 m	hoch (30 - 50 cm)
0,25 - 0,50 m	sehr hoch (> 50 cm)
> 0,50 m	
Gesetzliches Überschwemmungsgebiet HQ100 (festgesetzt)	
Gesetzliches Überschwemmungsgebiet HQ100 (ungeprüft)	

Grenzen

- Gemeindegrenzen
- Einzugsgebiete Mittlerer Rheingau
- Fließgewässer


0 100 250 Meter

Datengrundlage: Hessische Verwaltung für Bodenmanagement und Geoinformation
 Gefördert durch das Hessische Ministerium für Umwelt, Klimaschutz, Landwirtschaft und Verbraucherschutz (HMUKLV) aus dem Landesprogramm zur „Förderung von kommunalen Klimaschutz- und Klimaanpassungsprojekten sowie von kommunalen Informationsinitiativen“

Auftraggeber:
Abwasserverband Mittlerer Rheingau
 Am Rüdeshimer Hafen
 65385 Rüdeshim



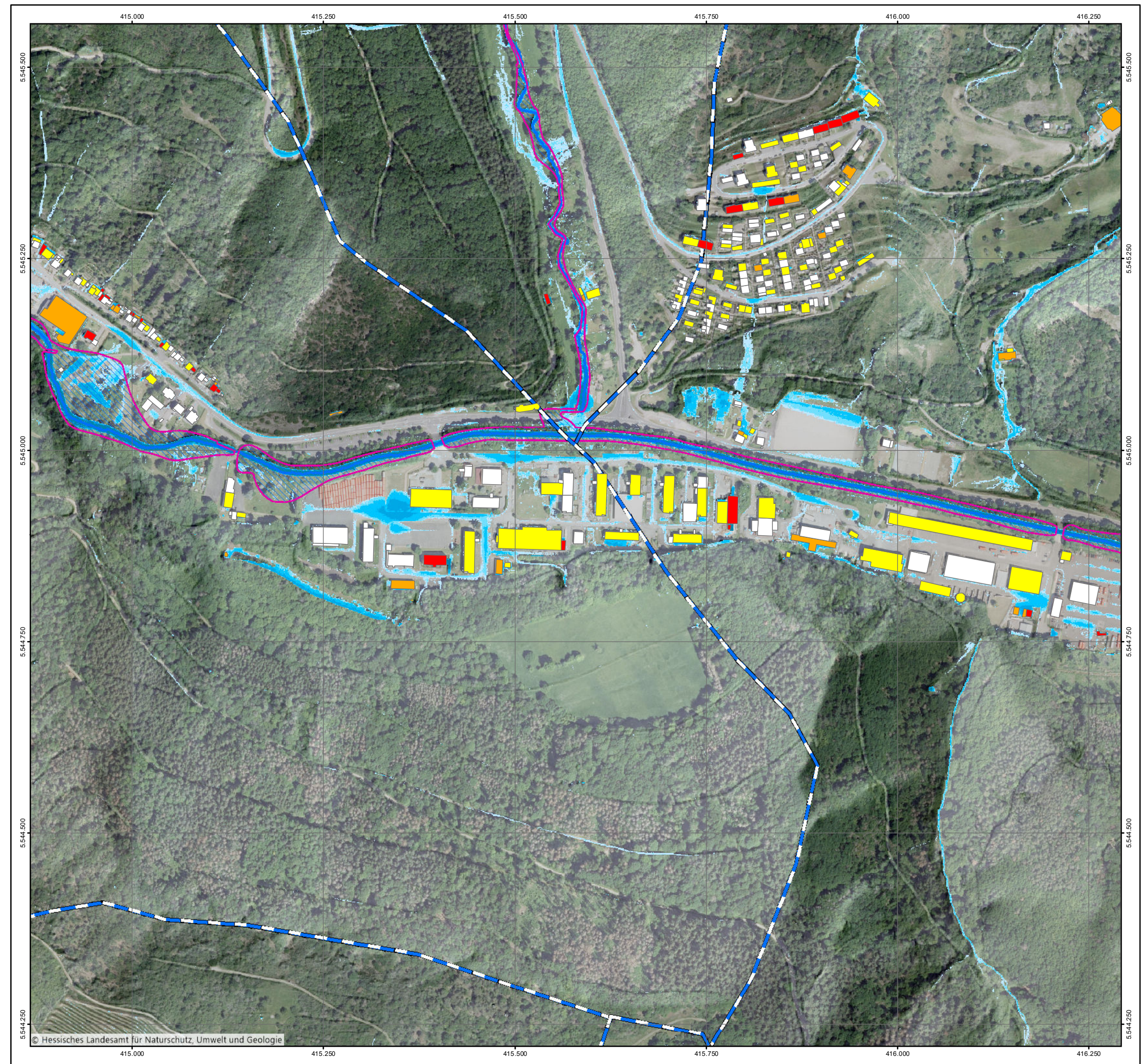
Bearbeiter:
 Ruiz Rodriguez + Zeisler + Blank, GbR
 Ingenieurgesellschaft für
 Wasserbau und Wasserwirtschaft
 Mülhohle 2, 65205 Wiesbaden-Erbenheim

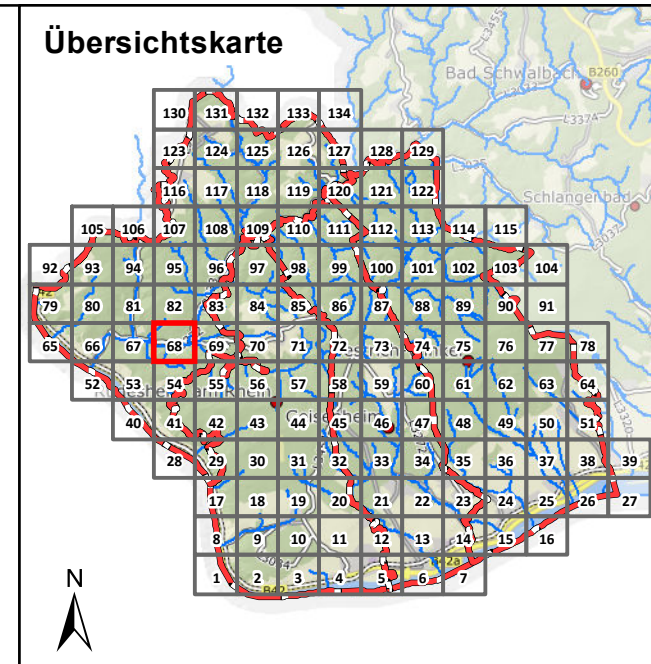
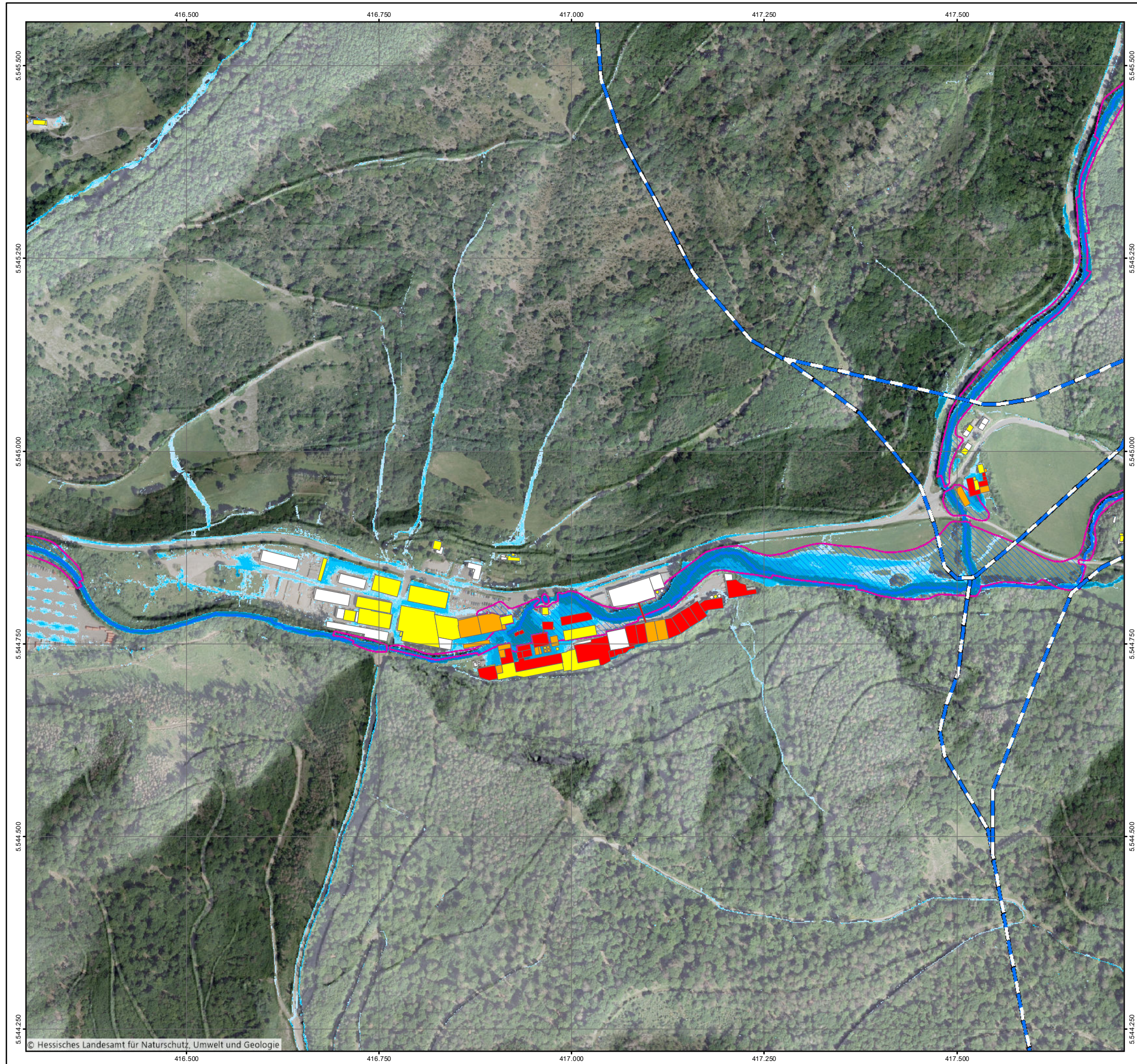


Projekt:
**Starkregengefahrenkarten
 für die Mitgliedskommunen des
 Abwasserverbands Mittlerer Rheingau**

Plandarstellung:
**Vereinfachte Risikobewertung
 nach DWA - M 119
 Starkregenindex 4 / 5 von 12 - intensiver Starkregen**

Maßstab: 1 : 5.000	Datum: Mai 2023	Blattschnitt: 67
-----------------------	--------------------	---------------------





Legende

Überflutungsflächen / -tiefen (Starkregen)	Betroffenheit Gebäude (Wasserstand nahe Außenkante)
0,03 - 0,05 m	gering (< 10 cm)
0,05 - 0,10 m	mäßig (10 - 30 cm)
0,10 - 0,25 m	hoch (30 - 50 cm)
0,25 - 0,50 m	sehr hoch (> 50 cm)
> 0,50 m	
Gesetzliches Überschwemmungsgebiet HQ100 (festgesetzt)	
Gesetzliches Überschwemmungsgebiet HQ100 (ungeprüft)	

Grenzen

- Gemeindegrenzen
- Einzugsgebiete Mittlerer Rheingau
- Fließgewässer


0 100 250 Meter

Datengrundlage: Hessische Verwaltung für Bodenmanagement und Geoinformation
 Gefördert durch das Hessische Ministerium für Umwelt, Klimaschutz, Landwirtschaft und Verbraucherschutz (HMUKLV) aus dem Landesprogramm zur „Förderung von kommunalen Klimaschutz- und Klimaanpassungsprojekten sowie von kommunalen Informationsinitiativen“

Auftraggeber:
Abwasserverband Mittlerer Rheingau
 Am Rüdeshimer Hafen
 65385 Rüdeshim



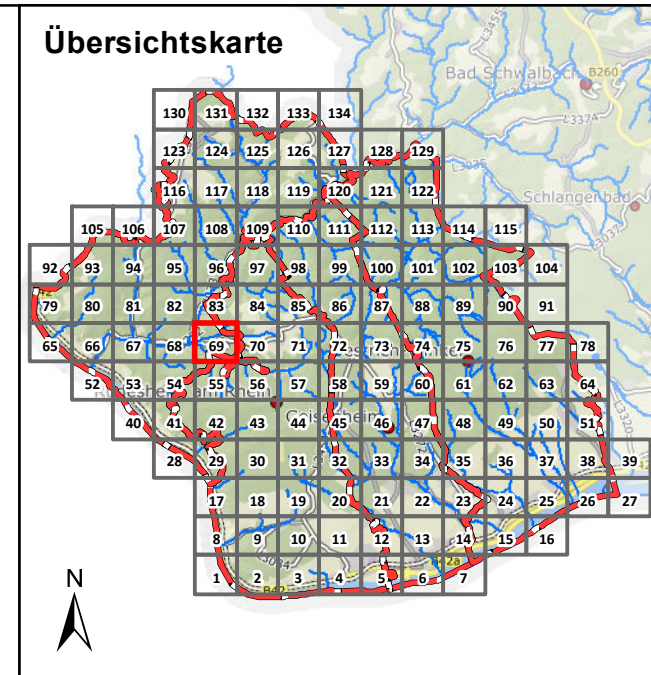
Bearbeiter:
 Ruiz Rodriguez + Zeisler + Blank, GbR
 Ingenieurgesellschaft für
 Wasserbau und Wasserwirtschaft
 Mühlhohle 2, 65205 Wiesbaden-Erbenheim



Projekt:
**Starkregengefahrenkarten
 für die Mitgliedskommunen des
 Abwasserverbands Mittlerer Rheingau**

Plandarstellung:
**Vereinfachte Risikobewertung
 nach DWA - M 119
 Starkregenindex 4 / 5 von 12 - intensiver Starkregen**

Maßstab: 1 : 5.000	Datum: Mai 2023	Blattschnitt: 68
-----------------------	--------------------	---------------------



Legende

Überflutungsflächen / -tiefen (Starkregen)	Betroffenheit Gebäude (Wasserstand nahe Außenkante)
0,03 - 0,05 m	gering (< 10 cm)
0,05 - 0,10 m	mäßig (10 - 30 cm)
0,10 - 0,25 m	hoch (30 - 50 cm)
0,25 - 0,50 m	sehr hoch (> 50 cm)
> 0,50 m	
Gesetzliches Überschwemmungsgebiet HQ100 (festgesetzt)	
Gesetzliches Überschwemmungsgebiet HQ100 (ungeprüft)	


Grenzen

- Gemeindegrenzen
- Einzugsgebiete Mittlerer Rheingau
- Fließgewässer


0 100 250 Meter

Datengrundlage: Hessische Verwaltung für Bodenmanagement und Geoinformation
 Gefördert durch das Hessische Ministerium für Umwelt, Klimaschutz, Landwirtschaft und Verbraucherschutz (HMUKLV) aus dem Landesprogramm zur „Förderung von kommunalen Klimaschutz- und Klimaanpassungsprojekten sowie von kommunalen Informationsinitiativen“

Auftraggeber:
Abwasserverband Mittlerer Rheingau
 Am Rüdesheimer Hafen
 65385 Rüdesheim



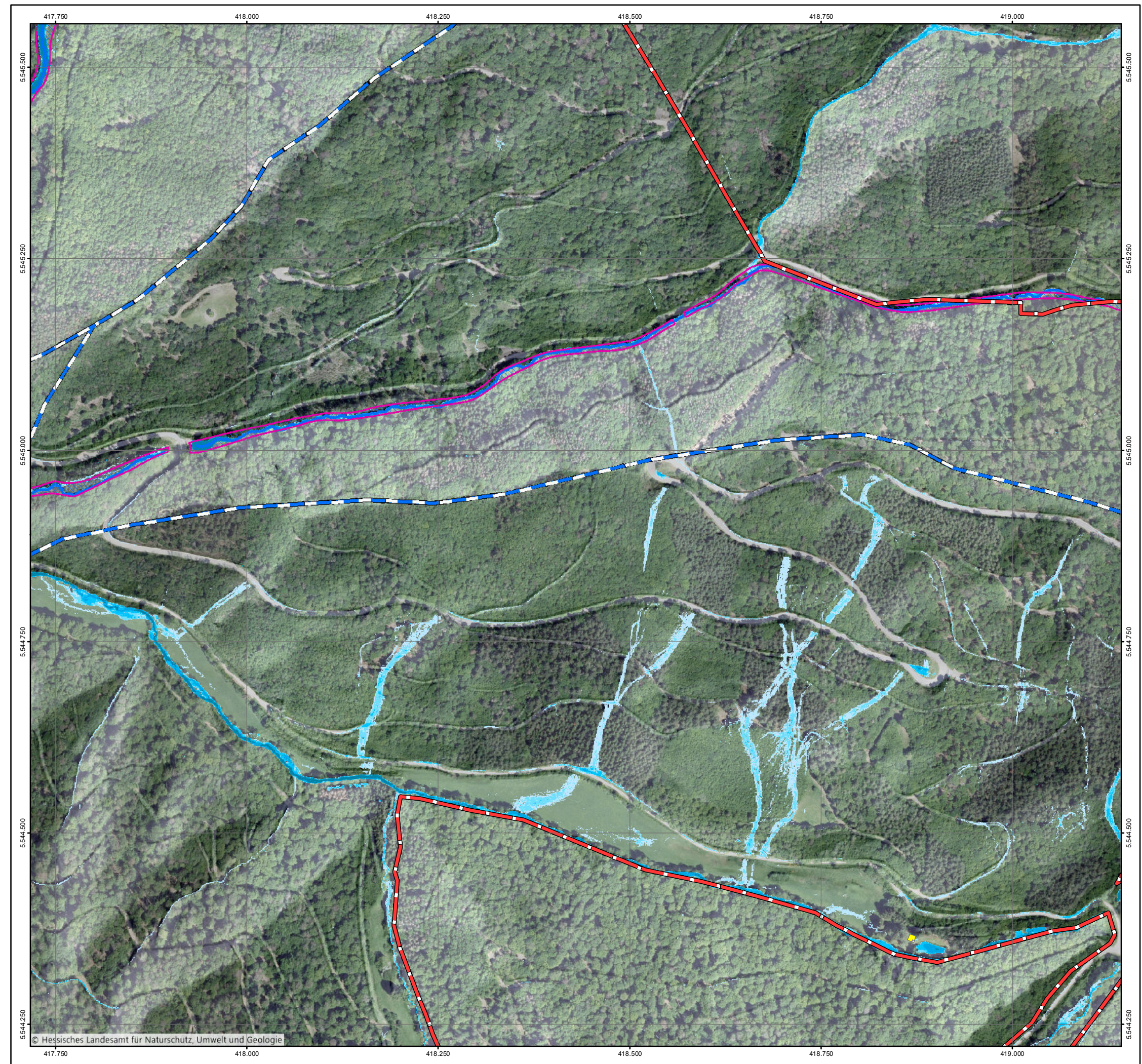
Bearbeiter:
 Ruiz Rodriguez + Zeisler + Blank, GbR
 Ingenieurgesellschaft für
 Wasserbau und Wasserwirtschaft
 Mühlhohle 2, 65205 Wiesbaden-Erbenheim

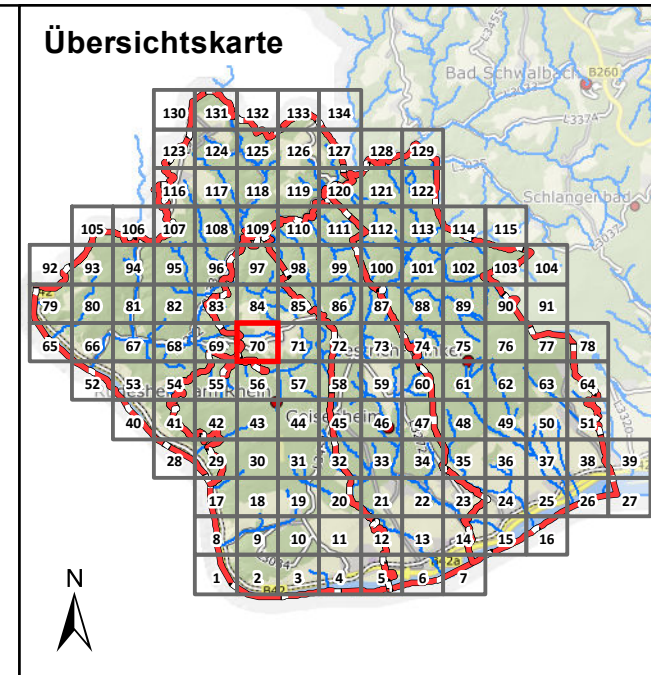


Projekt:
**Starkregengefahrenkarten
 für die Mitgliedskommunen des
 Abwasserverbands Mittlerer Rheingau**

Plandarstellung:
**Vereinfachte Risikobewertung
 nach DWA - M 119
 Starkregenindex 4 / 5 von 12 - intensiver Starkregen**

Maßstab: 1 : 5.000	Datum: Mai 2023	Blattschnitt: 69
-----------------------	--------------------	---------------------





Legende

Überflutungsflächen / -tiefen (Starkregen)	Betroffenheit Gebäude (Wasserstand nahe Außenkante)
0,03 - 0,05 m	gering (< 10 cm)
0,05 - 0,10 m	mäßig (10 - 30 cm)
0,10 - 0,25 m	hoch (30 - 50 cm)
0,25 - 0,50 m	sehr hoch (> 50 cm)
> 0,50 m	
Gesetzliches Überschwemmungsgebiet HQ100 (festgesetzt)	
Gesetzliches Überschwemmungsgebiet HQ100 (ungeprüft)	

Grenzen

- Gemeindegrenzen
- Einzugsgebiete Mittlerer Rheingau
- Fließgewässer


0 100 250 Meter

Datengrundlage: Hessische Verwaltung für Bodenmanagement und Geoinformation
 Gefördert durch das Hessische Ministerium für Umwelt, Klimaschutz, Landwirtschaft und Verbraucherschutz (HMUKLV) aus dem Landesprogramm zur „Förderung von kommunalen Klimaschutz- und Klimaanpassungsprojekten sowie von kommunalen Informationsinitiativen“

Auftraggeber:
Abwasserverband Mittlerer Rheingau
 Am Rüdeshimer Hafen
 65385 Rüdeshim



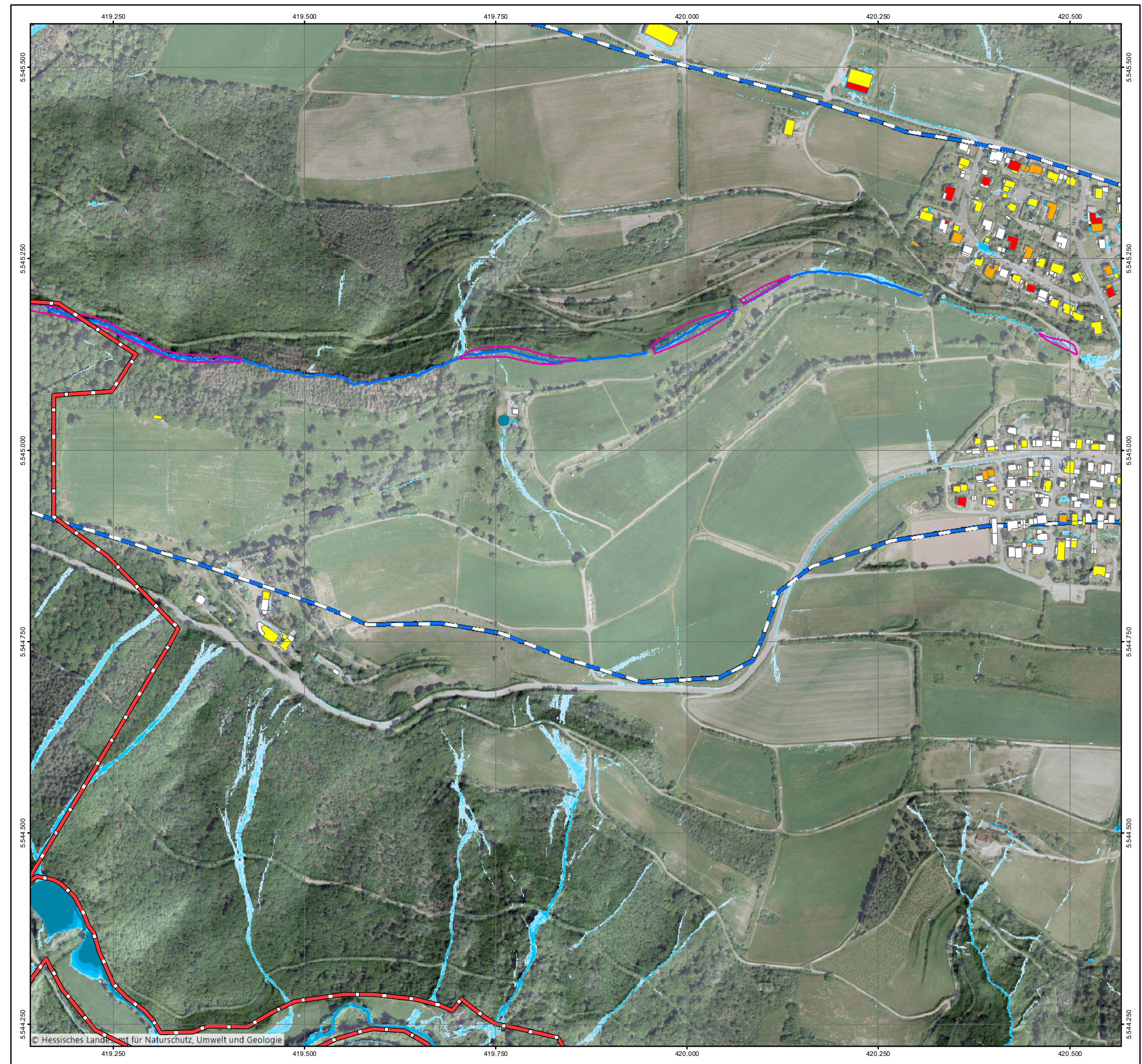
Bearbeiter:
 Ruiz Rodriguez + Zeisler + Blank, GbR
 Ingenieurgesellschaft für
 Wasserbau und Wasserwirtschaft
 Mühlhohle 2, 65205 Wiesbaden-Erbenheim

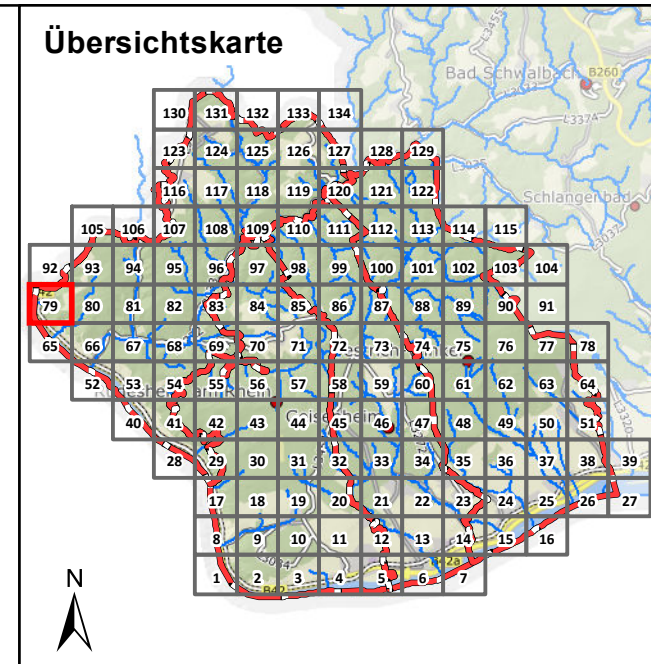
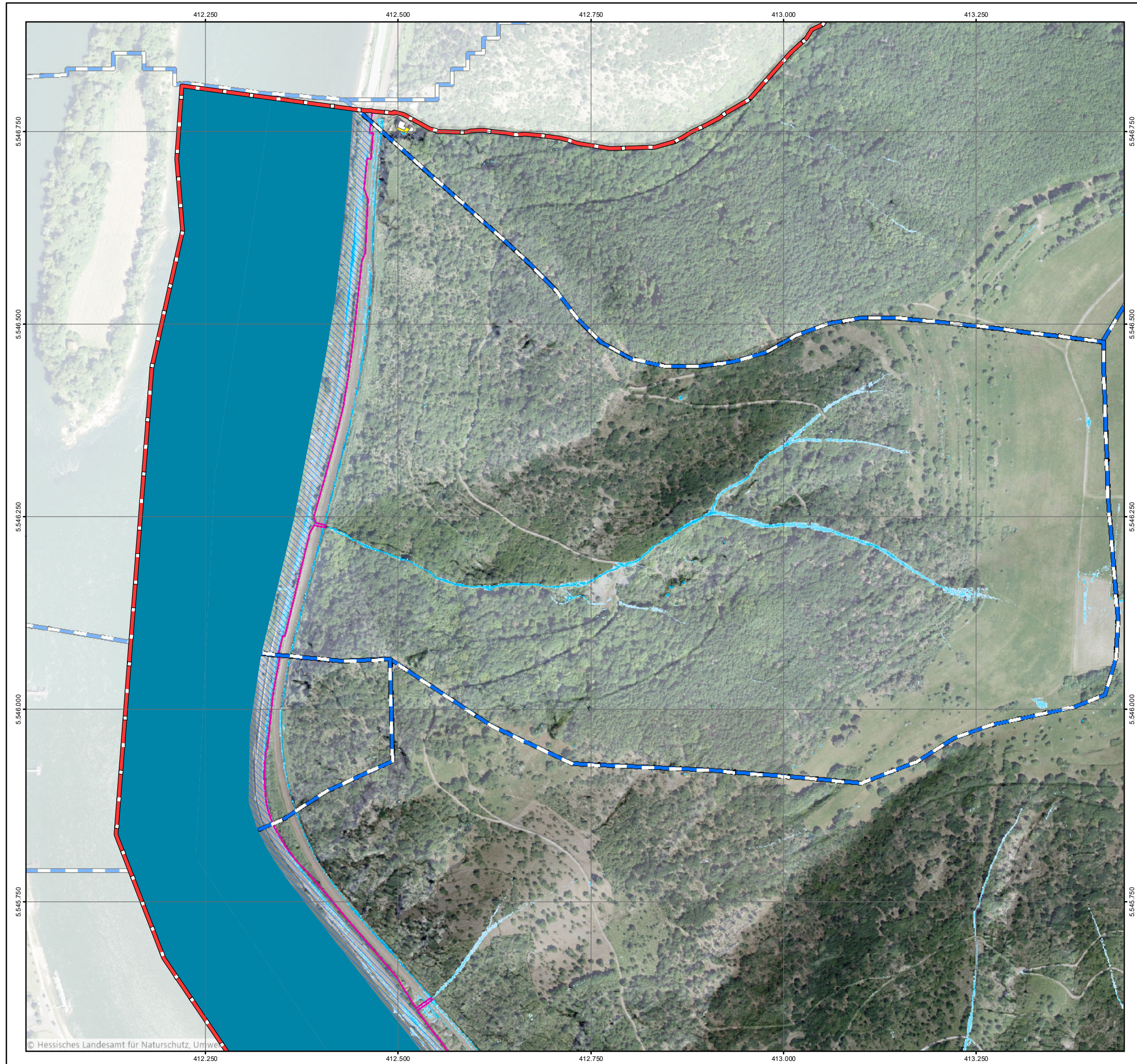


Projekt:
**Starkregengefahrenkarten
 für die Mitgliedskommunen des
 Abwasserverbands Mittlerer Rheingau**

Plandarstellung:
**Vereinfachte Risikobewertung
 nach DWA - M 119
 Starkregenindex 4 / 5 von 12 - intensiver Starkregen**

Maßstab: 1 : 5.000	Datum: Mai 2023	Blattschnitt: 70
-----------------------	--------------------	---------------------





Legende

Überflutungsflächen / -tiefen (Starkregen)	Betroffenheit Gebäude (Wasserstand nahe Außenkante)
0,03 - 0,05 m	gering (< 10 cm)
0,05 - 0,10 m	mäßig (10 - 30 cm)
0,10 - 0,25 m	hoch (30 - 50 cm)
0,25 - 0,50 m	sehr hoch (> 50 cm)
> 0,50 m	
Gesetzliches Überschwemmungsgebiet HQ100 (festgesetzt)	
Gesetzliches Überschwemmungsgebiet HQ100 (ungeprüft)	

Grenzen

- Gemeindegrenzen
- Einzugsgebiete Mittlerer Rheingau
- Fließgewässer

0 100 250 Meter


Datengrundlage: Hessische Verwaltung für Bodenmanagement und Geoinformation

Gefördert durch das Hessische Ministerium für Umwelt, Klimaschutz, Landwirtschaft und Verbraucherschutz (HMUKLV) aus dem Landesprogramm zur „Förderung von kommunalen Klimaschutz- und Klimaanpassungsprojekten sowie von kommunalen Informationsinitiativen“

Auftraggeber:
Abwasserverband Mittlerer Rheingau
 Am Rüdeshimer Hafen
 65385 Rüdeshim



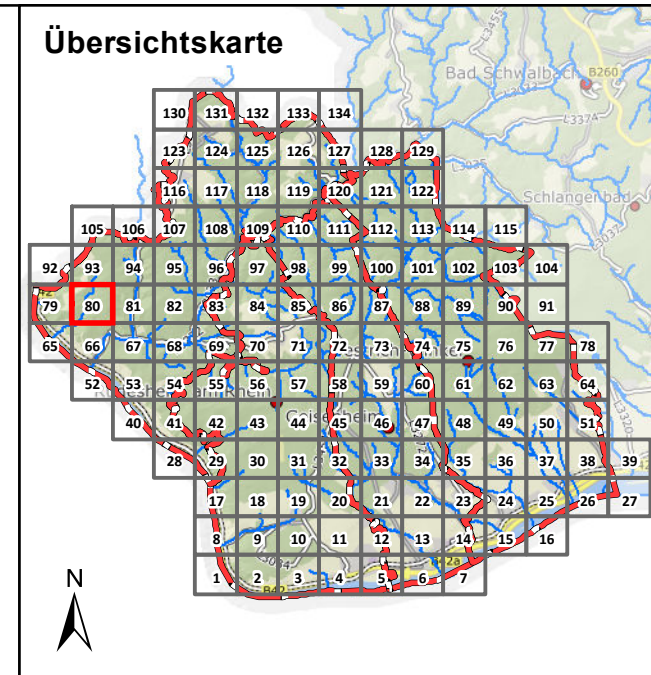
Bearbeiter:
 Ruiz Rodriguez + Zeisler + Blank, GbR
 Ingenieurgemeinschaft für
 Wasserbau und Wasserwirtschaft
 Mühlhohle 2, 65205 Wiesbaden-Erbenheim



Projekt:
**Starkregengefahrenkarten
 für die Mitgliedskommunen des
 Abwasserverbands Mittlerer Rheingau**

Plandarstellung:
**Vereinfachte Risikobewertung
 nach DWA - M 119
 Starkregenindex 4 / 5 von 12 - intensiver Starkregen**

Maßstab: 1 : 5.000	Datum: Mai 2023	Blattschnitt: 79
-----------------------	--------------------	---------------------



Legende

Überflutungsflächen / -tiefen (Starkregen)		Betroffenheit Gebäude (Wasserstand nahe Außenkante)	
	0,03 - 0,05 m		gering (< 10 cm)
	0,05 - 0,10 m		mäßig (10 - 30 cm)
	0,10 - 0,25 m		hoch (30 - 50 cm)
	0,25 - 0,50 m		sehr hoch (> 50 cm)
	> 0,50 m		
	Gesetzliches Überschwemmungsgebiet HQ100 (festgesetzt)		
	Gesetzliches Überschwemmungsgebiet HQ100 (ungeprüft)		

Grenzen

	Gemeindegrenzen
	Einzugsgebiete Mittlerer Rheingau
	Fließgewässer


Skala: 0 100 250 Meter

Datengrundlage: Hessische Verwaltung für Bodenmanagement und Geoinformation
 Gefördert durch das Hessische Ministerium für Umwelt, Klimaschutz, Landwirtschaft und Verbraucherschutz (HMUKLV) aus dem Landesprogramm zur „Förderung von kommunalen Klimaschutz- und Klimaanpassungsprojekten sowie von kommunalen Informationsinitiativen“

Auftraggeber:
Abwasserverband Mittlerer Rheingau
 Am Rüdesheimer Hafen
 65385 Rüdesheim



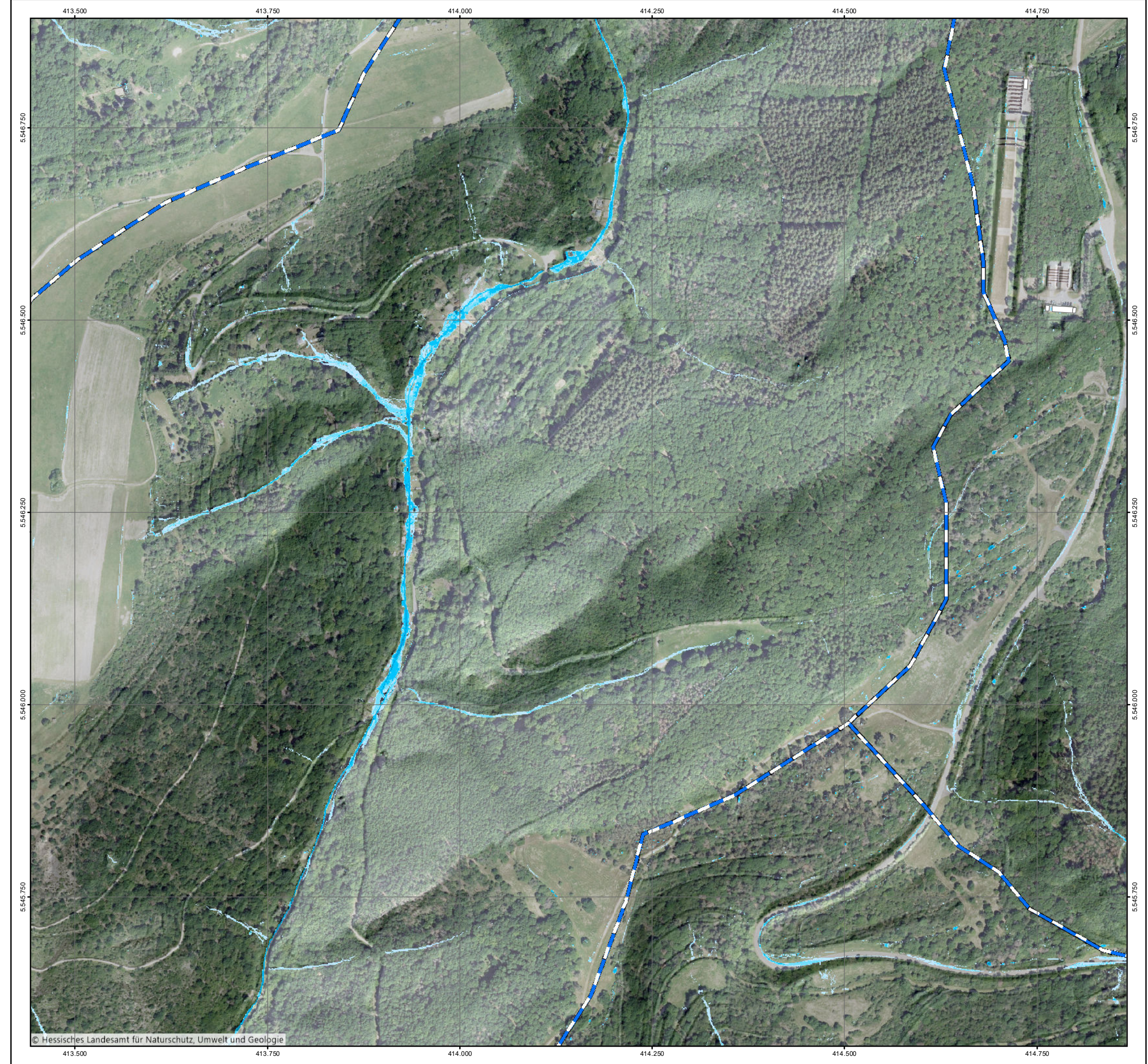
Bearbeiter:
 Ruiz Rodriguez + Zeisler + Blank, GbR
 Ingenieurgemeinschaft für
 Wasserbau und Wasserwirtschaft
 Mühlhohle 2, 65205 Wiesbaden-Erbenheim

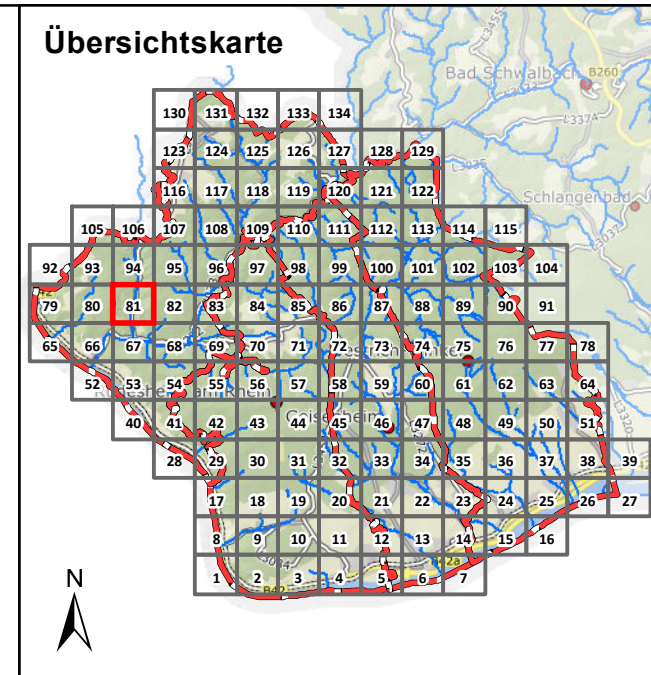


Projekt:
**Starkregengefahrenkarten
 für die Mitgliedskommunen des
 Abwasserverbands Mittlerer Rheingau**

Plandarstellung:
**Vereinfachte Risikobewertung
 nach DWA - M 119
 Starkregenindex 4 / 5 von 12 - intensiver Starkregen**

Maßstab: 1 : 5.000	Datum: Mai 2023	Blattschnitt: 80
-----------------------	--------------------	---------------------





Legende

Überflutungsflächen / -tiefen (Starkregen)	Betroffenheit Gebäude (Wasserstand nahe Außenkante)
0,03 - 0,05 m	gering (< 10 cm)
0,05 - 0,10 m	mäßig (10 - 30 cm)
0,10 - 0,25 m	hoch (30 - 50 cm)
0,25 - 0,50 m	sehr hoch (> 50 cm)
> 0,50 m	
Gesetzliches Überschwemmungsgebiet HQ100 (festgesetzt)	
Gesetzliches Überschwemmungsgebiet HQ100 (ungeprüft)	

Grenzen

- Gemeindegrenzen
- Einzugsgebiete Mittlerer Rheingau
- Fließgewässer


0 100 250 Meter

Datengrundlage: Hessische Verwaltung für Bodenmanagement und Geoinformation
 Gefördert durch das Hessische Ministerium für Umwelt, Klimaschutz, Landwirtschaft und Verbraucherschutz (HMUKLV) aus dem Landesprogramm zur „Förderung von kommunalen Klimaschutz- und Klimaanpassungsprojekten sowie von kommunalen Informationsinitiativen“

Auftraggeber:
Abwasserverband Mittlerer Rheingau
 Am Rüdesheimer Hafen
 65385 Rüdesheim



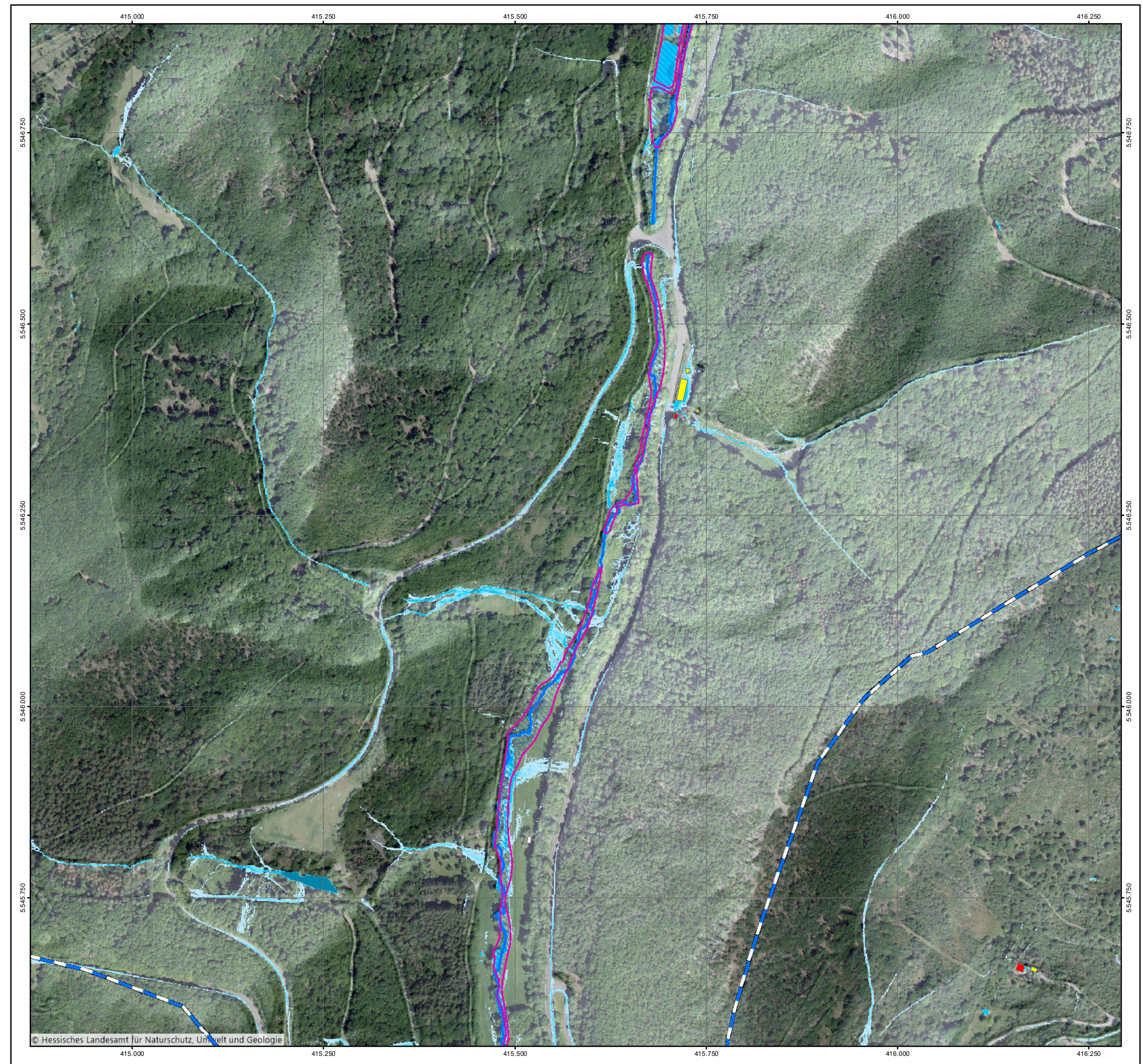
Bearbeiter:
 Ruiz Rodriguez + Zeisler + Blank, GbR
 Ingenieurgemeinschaft für
 Wasserbau und Wasserwirtschaft
 Mühlhohle 2, 65205 Wiesbaden-Erbenheim

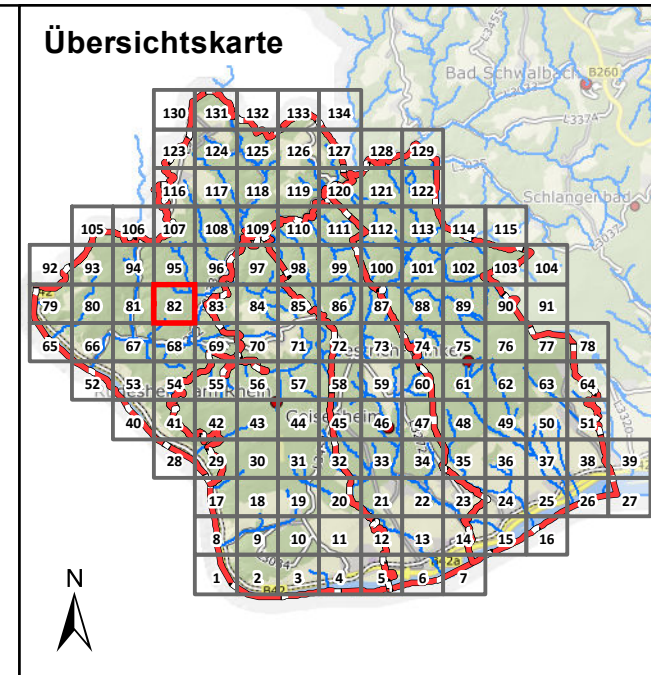


Projekt:
**Starkregengefahrenkarten
 für die Mitgliedskommunen des
 Abwasserverbands Mittlerer Rheingau**

Plandarstellung:
**Vereinfachte Risikobewertung
 nach DWA - M 119
 Starkregenindex 4 / 5 von 12 - intensiver Starkregen**

Maßstab: 1 : 5.000	Datum: Mai 2023	Blattschnitt: 81
-----------------------	--------------------	---------------------





Legende

Überflutungsflächen / -tiefen (Starkregen)	Betroffenheit Gebäude (Wasserstand nahe Außenkante)
0,03 - 0,05 m	gering (< 10 cm)
0,05 - 0,10 m	mäßig (10 - 30 cm)
0,10 - 0,25 m	hoch (30 - 50 cm)
0,25 - 0,50 m	sehr hoch (> 50 cm)
> 0,50 m	
Gesetzliches Überschwemmungsgebiet HQ100 (festgesetzt)	
Gesetzliches Überschwemmungsgebiet HQ100 (ungeprüft)	

Grenzen

- Gemeindegrenzen
- Einzugsgebiete Mittlerer Rheingau
- Fließgewässer

0 100 250 Meter


Datengrundlage: Hessische Verwaltung für Bodenmanagement und Geoinformation

Gefördert durch das Hessische Ministerium für Umwelt, Klimaschutz, Landwirtschaft und Verbraucherschutz (HMUKLV) aus dem Landesprogramm zur „Förderung von kommunalen Klimaschutz- und Klimaanpassungsprojekten sowie von kommunalen Informationsinitiativen“

Auftraggeber:
Abwasserverband Mittlerer Rheingau
 Am Rüdesheimer Hafen
 65385 Rüdesheim



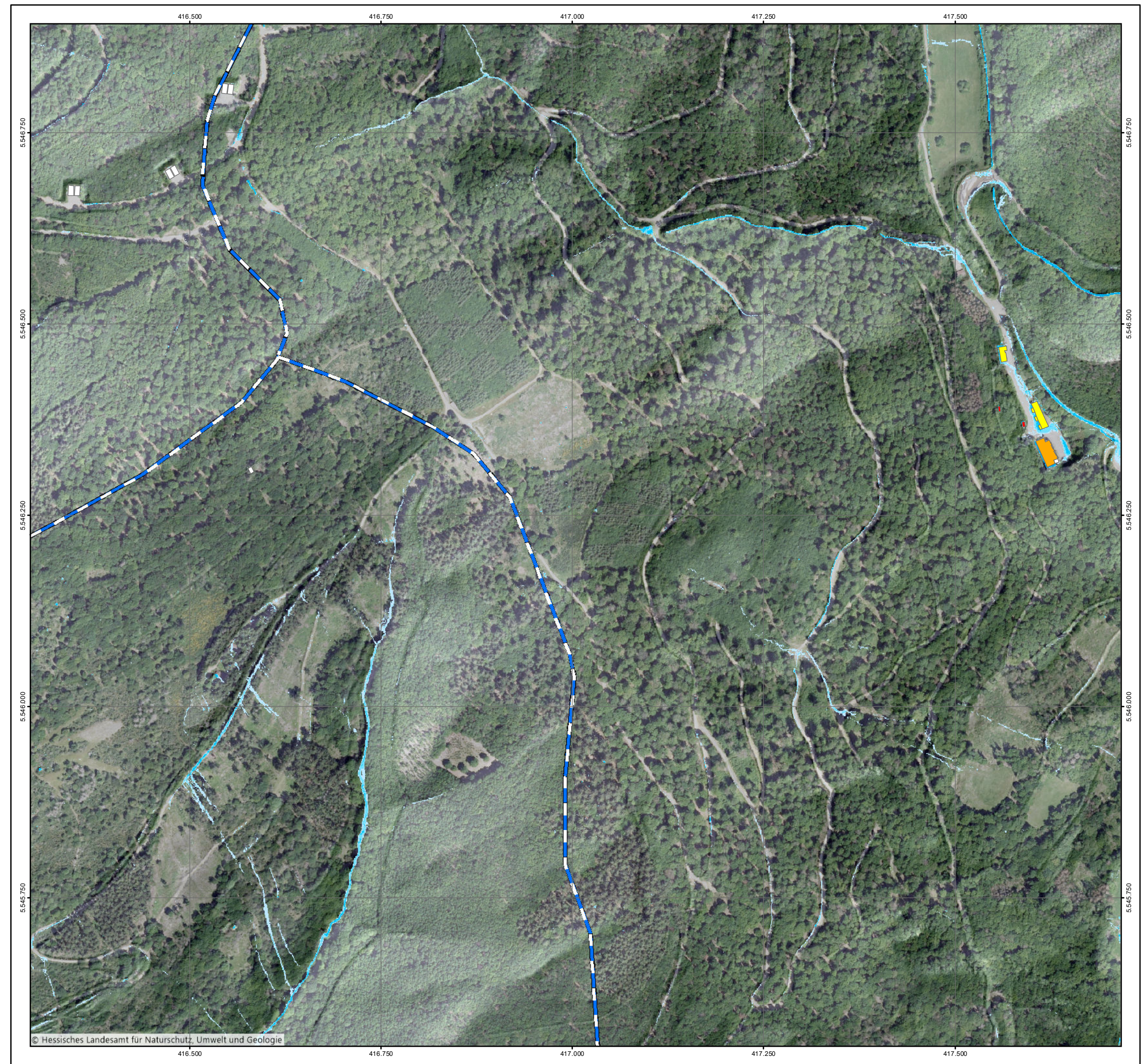
Bearbeiter:
 Ruiz Rodriguez + Zeisler + Blank, GbR
 Ingenieurgesellschaft für
 Wasserbau und Wasserwirtschaft
 Mühlhohle 2, 65205 Wiesbaden-Erbenheim

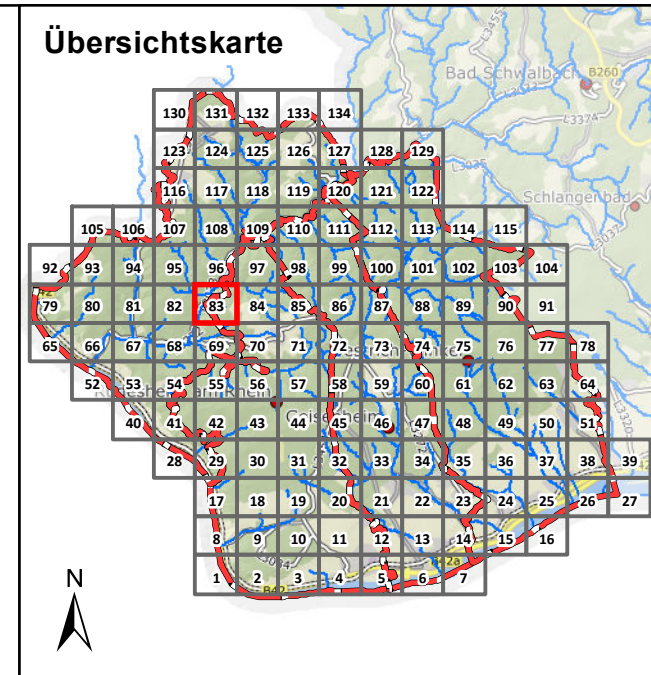


Projekt:
**Starkregengefahrenkarten
 für die Mitgliedskommunen des
 Abwasserverbands Mittlerer Rheingau**

Plandarstellung:
**Vereinfachte Risikobewertung
 nach DWA - M 119
 Starkregenindex 4 / 5 von 12 - intensiver Starkregen**

Maßstab: 1 : 5.000	Datum: Mai 2023	Blattschnitt: 82
-----------------------	--------------------	---------------------





Legende

Überflutungsflächen / -tiefen (Starkregen)	Betroffenheit Gebäude (Wasserstand nahe Außenkante)
0,03 - 0,05 m	gering (< 10 cm)
0,05 - 0,10 m	mäßig (10 - 30 cm)
0,10 - 0,25 m	hoch (30 - 50 cm)
0,25 - 0,50 m	sehr hoch (> 50 cm)
> 0,50 m	
Gesetzliches Überschwemmungsgebiet HQ100 (festgesetzt)	
Gesetzliches Überschwemmungsgebiet HQ100 (ungeprüft)	

Grenzen

- Gemeindegrenzen
- Einzugsgebiete Mittlerer Rheingau
- Fließgewässer


0 100 250 Meter

Datengrundlage: Hessische Verwaltung für Bodenmanagement und Geoinformation
 Gefördert durch das Hessische Ministerium für Umwelt, Klimaschutz, Landwirtschaft und Verbraucherschutz (HMUKLV) aus dem Landesprogramm zur „Förderung von kommunalen Klimaschutz- und Klimaanpassungsprojekten sowie von kommunalen Informationsinitiativen“

Auftraggeber:
Abwasserverband Mittlerer Rheingau
 Am Rüdesheimer Hafen
 65385 Rüdesheim



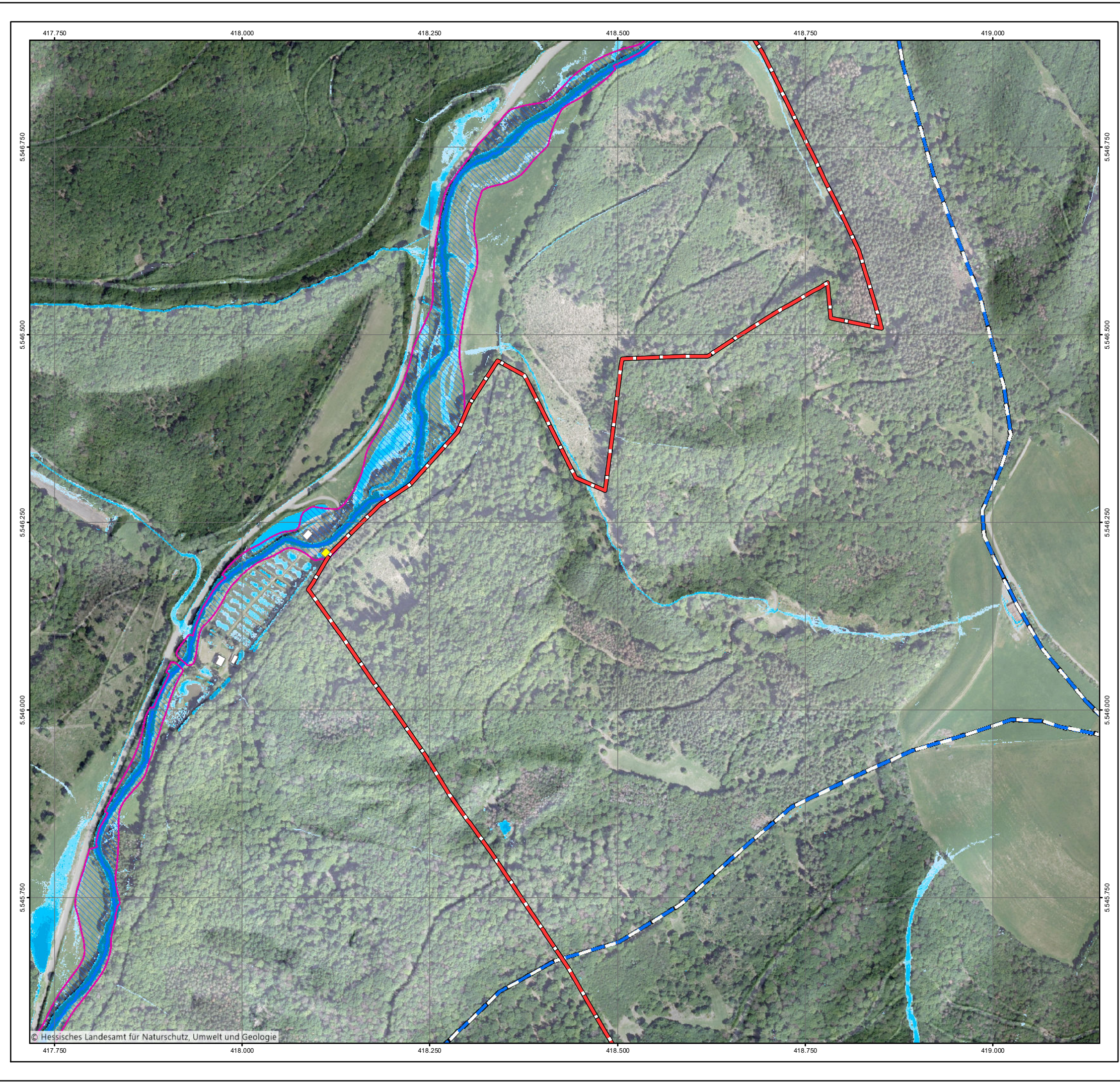
Bearbeiter:
 Ruiz Rodriguez + Zeisler + Blank, GbR
 Ingenieurgemeinschaft für
 Wasserbau und Wasserwirtschaft
 Mühlhohle 2, 65205 Wiesbaden-Erbenheim

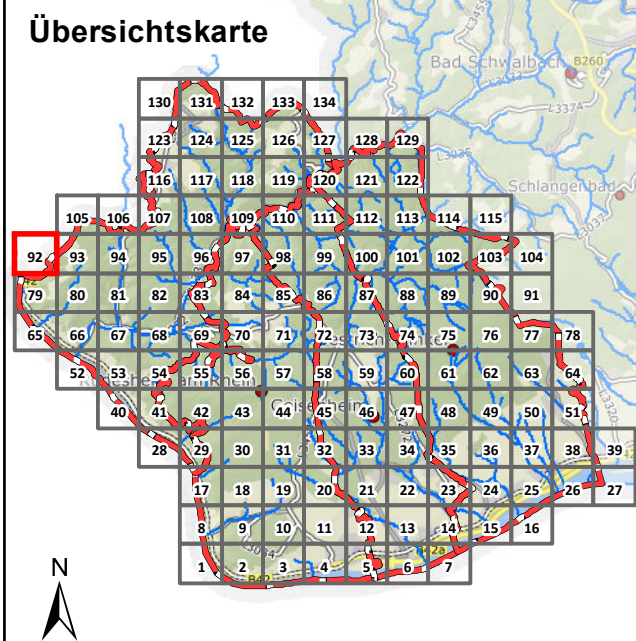
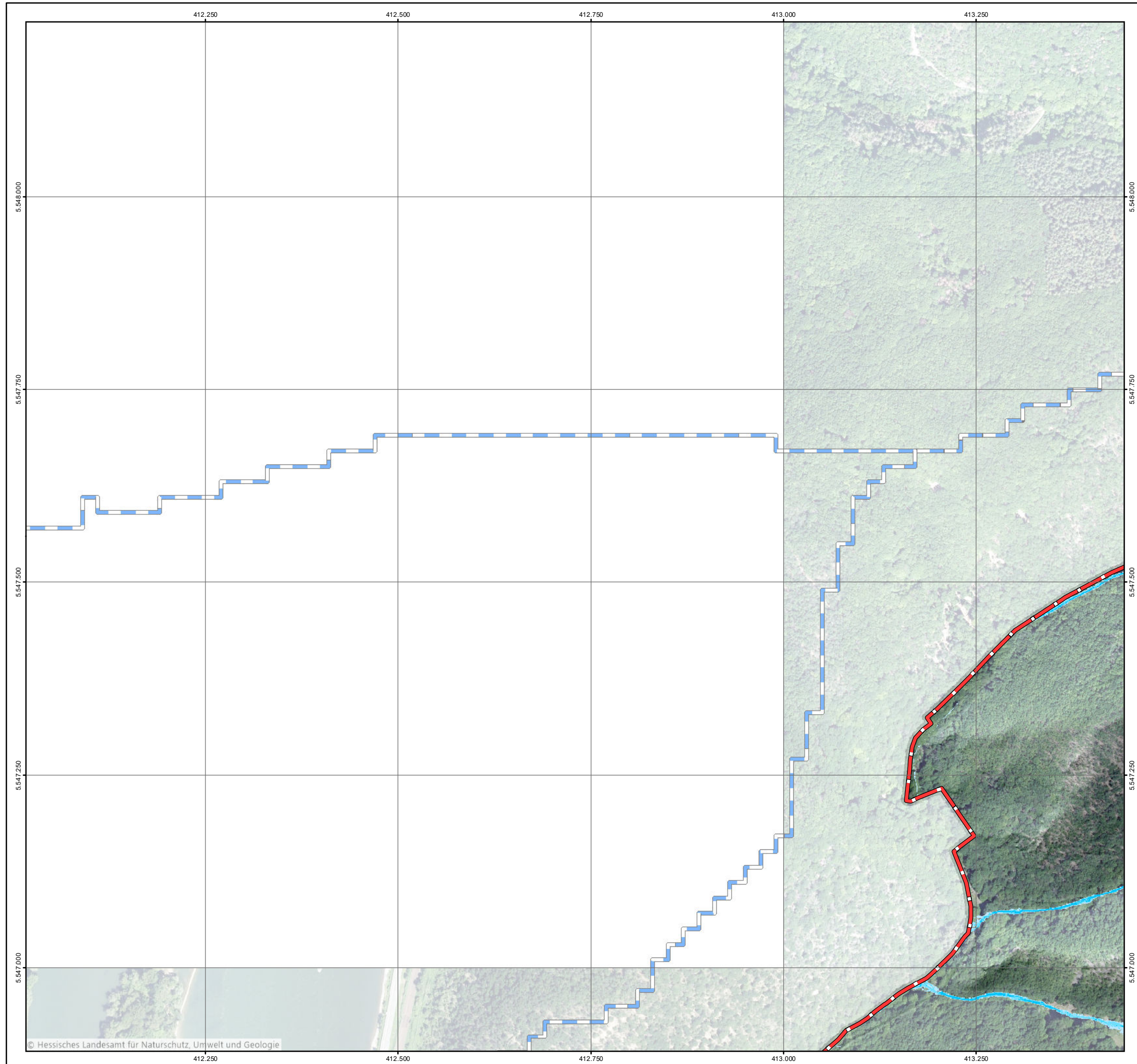


Projekt:
**Starkregengefahrenkarten
 für die Mitgliedskommunen des
 Abwasserverbands Mittlerer Rheingau**

Plandarstellung:
**Vereinfachte Risikobewertung
 nach DWA - M 119
 Starkregenindex 4 / 5 von 12 - intensiver Starkregen**

Maßstab: 1 : 5.000	Datum: Mai 2023	Blattschnitt: 83
-----------------------	--------------------	---------------------





Legende

Überflutungsflächen / -tiefen (Starkregen)	Betroffenheit Gebäude (Wasserstand nahe Außenkante)
0,03 - 0,05 m	gering (< 10 cm)
0,05 - 0,10 m	mäßig (10 - 30 cm)
0,10 - 0,25 m	hoch (30 - 50 cm)
0,25 - 0,50 m	sehr hoch (> 50 cm)
> 0,50 m	
Gesetzliches Überschwemmungsgebiet HQ100 (festgesetzt)	
Gesetzliches Überschwemmungsgebiet HQ100 (ungeprüft)	
Grenzen	
Gemeindegrenzen	
Einzugsgebiete Mittlerer Rheingau	
Fließgewässer	


0 100 250 Meter

Datengrundlage: Hessische Verwaltung für Bodenmanagement und Geoinformation
 Gefördert durch das Hessische Ministerium für Umwelt, Klimaschutz, Landwirtschaft und Verbraucherschutz (HMUKLV) aus dem Landesprogramm zur „Förderung von kommunalen Klimaschutz- und Klimaanpassungsprojekten sowie von kommunalen Informationsinitiativen“

Auftraggeber:
Abwasserverband Mittlerer Rheingau
 Am Rüdeshimer Hafen
 65385 Rüdeshim



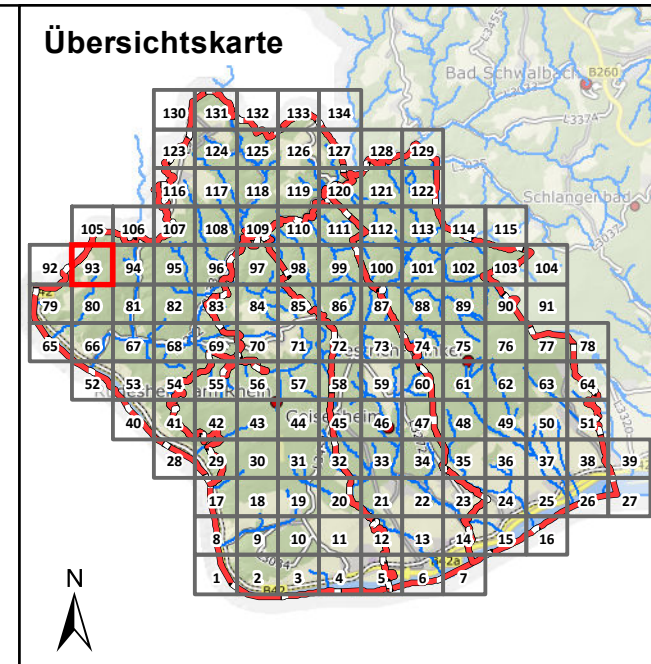
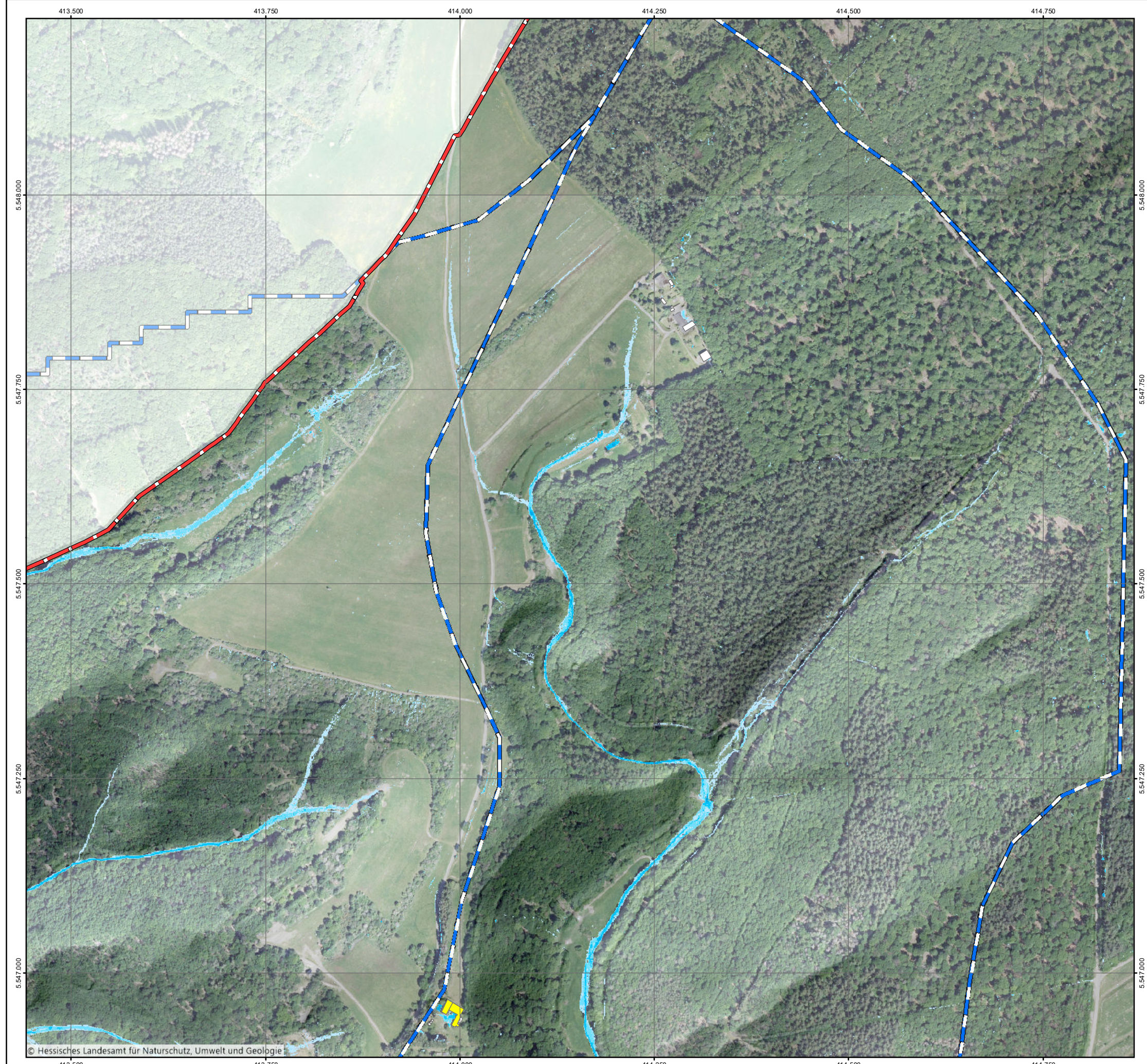
Bearbeiter:
 Ruiz Rodriguez + Zeisler + Blank, GbR
 Ingenieurgesellschaft für
 Wasserbau und Wasserwirtschaft
 Mühlhohle 2, 65205 Wiesbaden-Erbenheim



Projekt:
**Starkregengefahrenkarten
 für die Mitgliedskommunen des
 Abwasserverbands Mittlerer Rheingau**

Plandarstellung:
**Vereinfachte Risikobewertung
 nach DWA - M 119
 Starkregenindex 4 / 5 von 12 - intensiver Starkregen**

Maßstab: 1 : 5.000	Datum: Mai 2023	Blattschnitt: 92
-----------------------	--------------------	---------------------



Legende

Überflutungsflächen / -tiefen (Starkregen)	Betroffenheit Gebäude (Wasserstand nahe Außenkante)
0,03 - 0,05 m	gering (< 10 cm)
0,05 - 0,10 m	mäßig (10 - 30 cm)
0,10 - 0,25 m	hoch (30 - 50 cm)
0,25 - 0,50 m	sehr hoch (> 50 cm)
> 0,50 m	
Gesetzliches Überschwemmungsgebiet HQ100 (festgesetzt)	
Gesetzliches Überschwemmungsgebiet HQ100 (ungeprüft)	


Grenzen

- Gemeindegrenzen
- Einzugsgebiete Mittlerer Rheingau
- Fließgewässer


0 100 250 Meter

Datengrundlage: Hessische Verwaltung für Bodenmanagement und Geoinformation
 Gefördert durch das Hessische Ministerium für Umwelt, Klimaschutz, Landwirtschaft und Verbraucherschutz (HMUKLV) aus dem Landesprogramm zur „Förderung von kommunalen Klimaschutz- und Klimaanpassungsprojekten sowie von kommunalen Informationsinitiativen“

Auftraggeber:
Abwasserverband Mittlerer Rheingau
 Am Rüdeshimer Hafen
 65385 Rüdeshim



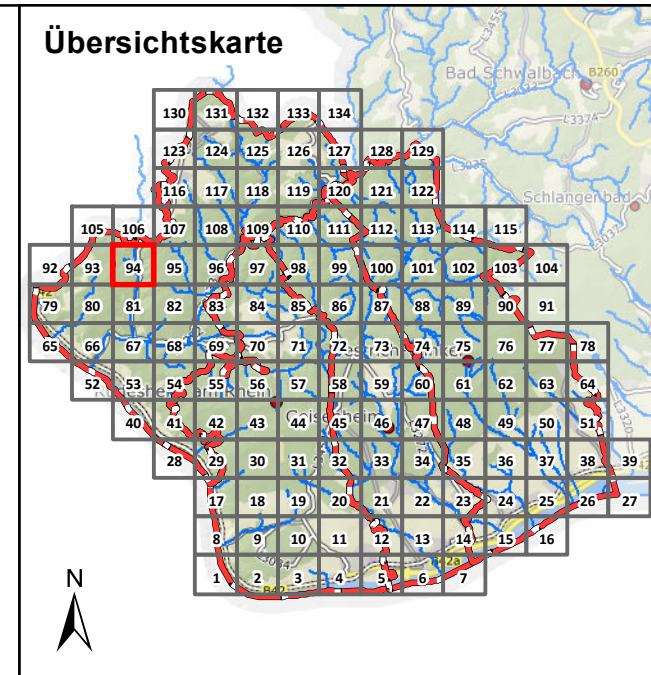
Bearbeiter:
 Ruiz Rodriguez + Zeisler + Blank, GbR
 Ingenieurgemeinschaft für
 Wasserbau und Wasserwirtschaft
 Mühlenhohle 2, 65205 Wiesbaden-Erbenheim



Projekt:
**Starkregengefahrenkarten
 für die Mitgliedskommunen des
 Abwasserverbands Mittlerer Rheingau**

Plandarstellung:
**Vereinfachte Risikobewertung
 nach DWA - M 119
 Starkregenindex 4 / 5 von 12 - intensiver Starkregen**

Maßstab: 1 : 5.000	Datum: Mai 2023	Blattschnitt: 93
-----------------------	--------------------	---------------------



Legende

Überflutungsflächen / -tiefen (Starkregen)	Betroffenheit Gebäude (Wasserstand nahe Außenkante)
0,03 - 0,05 m	gering (< 10 cm)
0,05 - 0,10 m	mäßig (10 - 30 cm)
0,10 - 0,25 m	hoch (30 - 50 cm)
0,25 - 0,50 m	sehr hoch (> 50 cm)
> 0,50 m	
Gesetzliches Überschwemmungsgebiet HQ100 (festgesetzt)	
Gesetzliches Überschwemmungsgebiet HQ100 (ungeprüft)	

Grenzen

	Gemeindegrenzen
	Einzugsgebiete Mittlerer Rheingau
	Fließgewässer


0 100 250 Meter

Datengrundlage: Hessische Verwaltung für Bodenmanagement und Geoinformation
 Gefördert durch das Hessische Ministerium für Umwelt, Klimaschutz, Landwirtschaft und Verbraucherschutz (HMUKLV) aus dem Landesprogramm zur „Förderung von kommunalen Klimaschutz- und Klimaanpassungsprojekten sowie von kommunalen Informationsinitiativen“

Auftraggeber:
Abwasserverband Mittlerer Rheingau
 Am Rüdeshimer Hafen
 65385 Rüdeshim



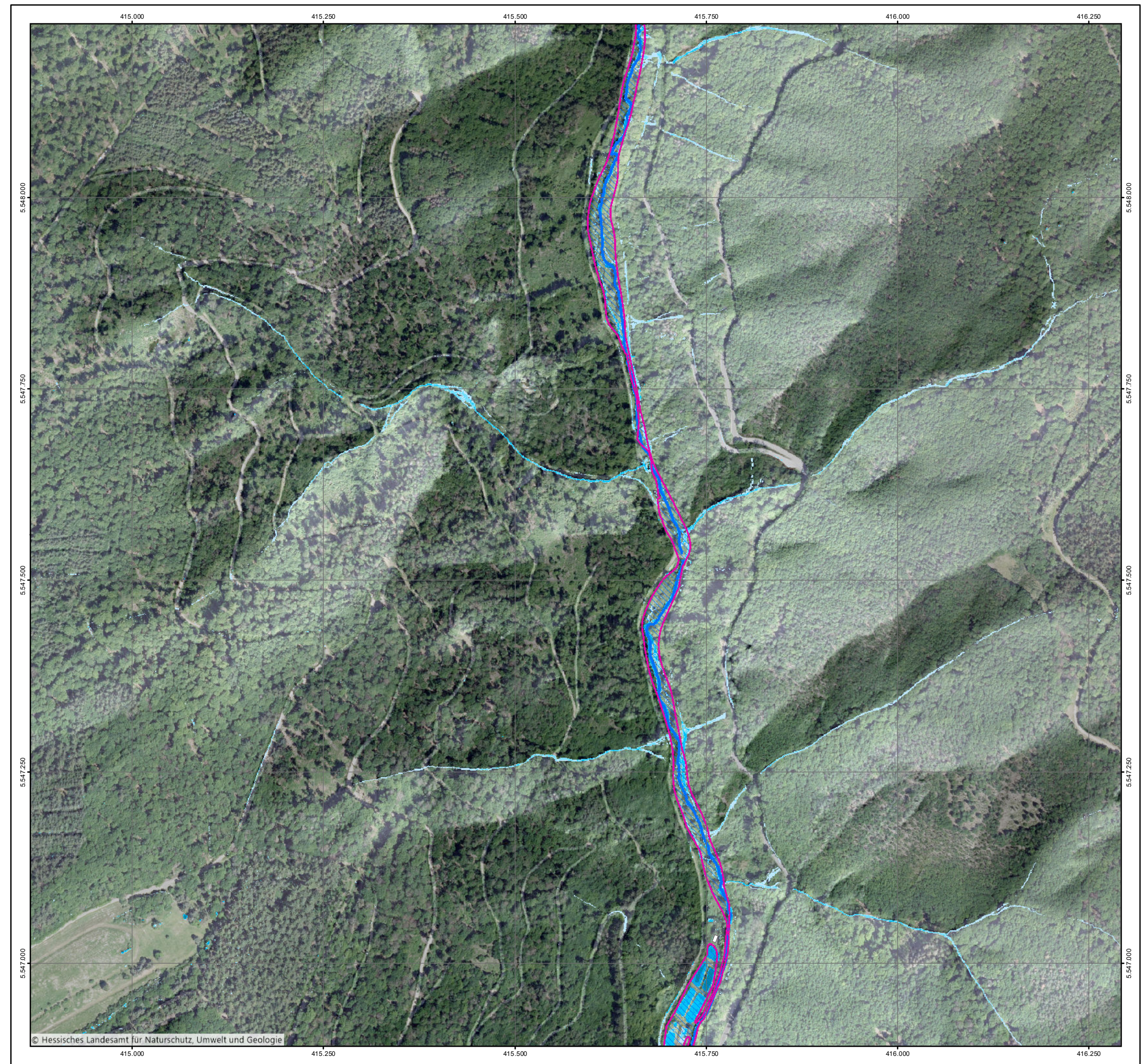
Bearbeiter:
 Ruiz Rodriguez + Zeisler + Blank, GbR
 Ingenieurgesellschaft für
 Wasserbau und Wasserwirtschaft
 Mühlhohle 2, 65205 Wiesbaden-Erbenheim

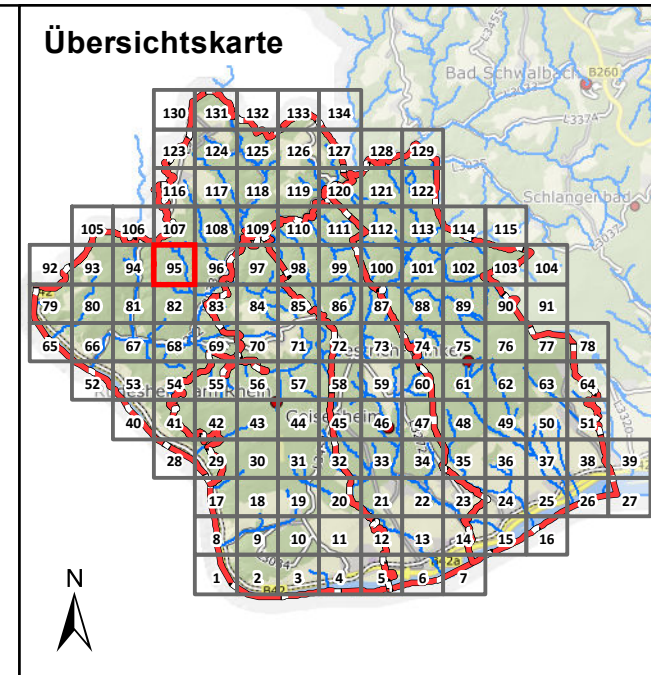


Projekt:
**Starkregengefahrenkarten
 für die Mitgliedskommunen des
 Abwasserverbands Mittlerer Rheingau**

Plandarstellung:
**Vereinfachte Risikobewertung
 nach DWA - M 119
 Starkregenindex 4 / 5 von 12 - intensiver Starkregen**

Maßstab: 1 : 5.000	Datum: Mai 2023	Blattschnitt: 94
-----------------------	--------------------	---------------------





Legende

Überflutungsflächen / -tiefen (Starkregen)	Betroffenheit Gebäude (Wasserstand nahe Außenkante)
0,03 - 0,05 m	gering (< 10 cm)
0,05 - 0,10 m	mäßig (10 - 30 cm)
0,10 - 0,25 m	hoch (30 - 50 cm)
0,25 - 0,50 m	sehr hoch (> 50 cm)
> 0,50 m	
Gesetzliches Überschwemmungsgebiet HQ100 (festgesetzt)	
Gesetzliches Überschwemmungsgebiet HQ100 (ungeprüft)	

Grenzen

- Gemeindegrenzen
- Einzugsgebiete Mittlerer Rheingau
- Fließgewässer

0 100 250 Meter

Datengrundlage: Hessische Verwaltung für Bodenmanagement und Geoinformation
 Gefördert durch das Hessische Ministerium für Umwelt, Klimaschutz, Landwirtschaft und Verbraucherschutz (HMUKLV) aus dem Landesprogramm zur „Förderung von kommunalen Klimaschutz- und Klimaanpassungsprojekten sowie von kommunalen Informationsinitiativen“

Auftraggeber:
Abwasserverband Mittlerer Rheingau
 Am Rüdeshimer Hafen
 65385 Rüdeshim



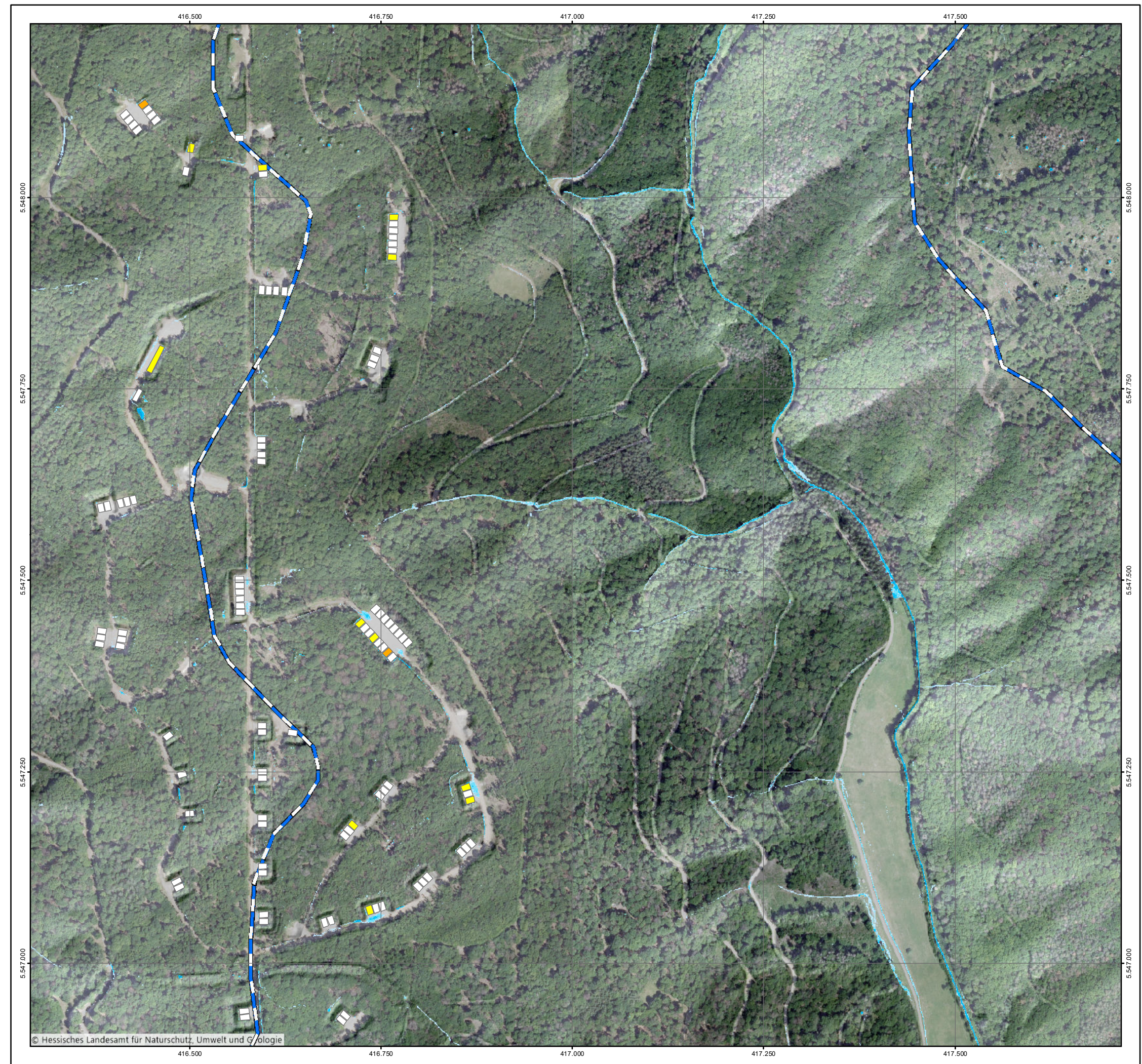
Bearbeiter:
 Ruiz Rodriguez + Zeisler + Blank, GbR
 Ingenieurgemeinschaft für
 Wasserbau und Wasserwirtschaft
 Mühlhohle 2, 65205 Wiesbaden-Erbenheim

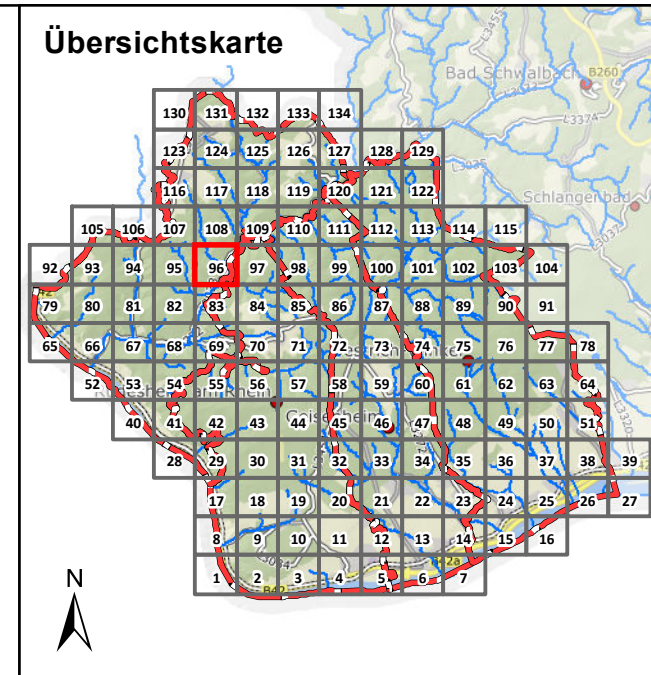


Projekt:
**Starkregengefahrenkarten
 für die Mitgliedskommunen des
 Abwasserverbands Mittlerer Rheingau**

Plandarstellung:
**Vereinfachte Risikobewertung
 nach DWA - M 119
 Starkregenindex 4 / 5 von 12 - intensiver Starkregen**

Maßstab: 1 : 5.000	Datum: Mai 2023	Blattschnitt: 95
-----------------------	--------------------	---------------------





Legende

Überflutungsflächen / -tiefen (Starkregen)	Betroffenheit Gebäude (Wasserstand nahe Außenkante)
0,03 - 0,05 m	gering (< 10 cm)
0,05 - 0,10 m	mäßig (10 - 30 cm)
0,10 - 0,25 m	hoch (30 - 50 cm)
0,25 - 0,50 m	sehr hoch (> 50 cm)
> 0,50 m	
Gesetzliches Überschwemmungsgebiet HQ100 (festgesetzt)	
Gesetzliches Überschwemmungsgebiet HQ100 (ungeprüft)	

Grenzen

- Gemeindegrenzen
- Einzugsgebiete Mittlerer Rheingau
- Fließgewässer


0 100 250 Meter

Datengrundlage: Hessische Verwaltung für Bodenmanagement und Geoinformation
 Gefördert durch das Hessische Ministerium für Umwelt, Klimaschutz, Landwirtschaft und Verbraucherschutz (HMUKLV) aus dem Landesprogramm zur „Förderung von kommunalen Klimaschutz- und Klimaanpassungsprojekten sowie von kommunalen Informationsinitiativen“

Auftraggeber:
Abwasserverband Mittlerer Rheingau
 Am Rüdeshimer Hafen
 65385 Rüdeshim



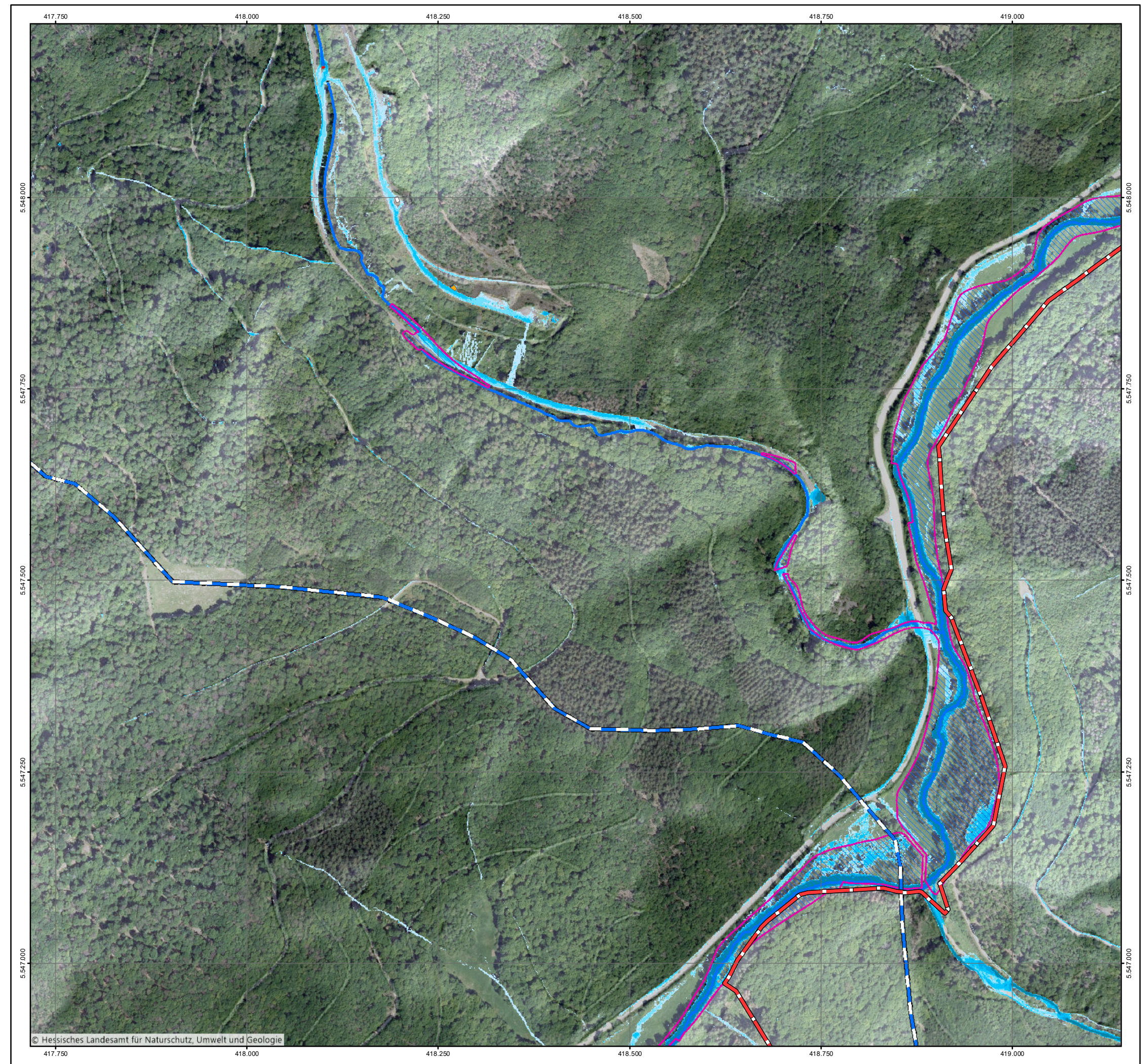
Bearbeiter:
 Ruiz Rodriguez + Zeisler + Blank, GbR
 Ingenieurgemeinschaft für
 Wasserbau und Wasserwirtschaft
 Mühlhohle 2, 65205 Wiesbaden-Erbenheim

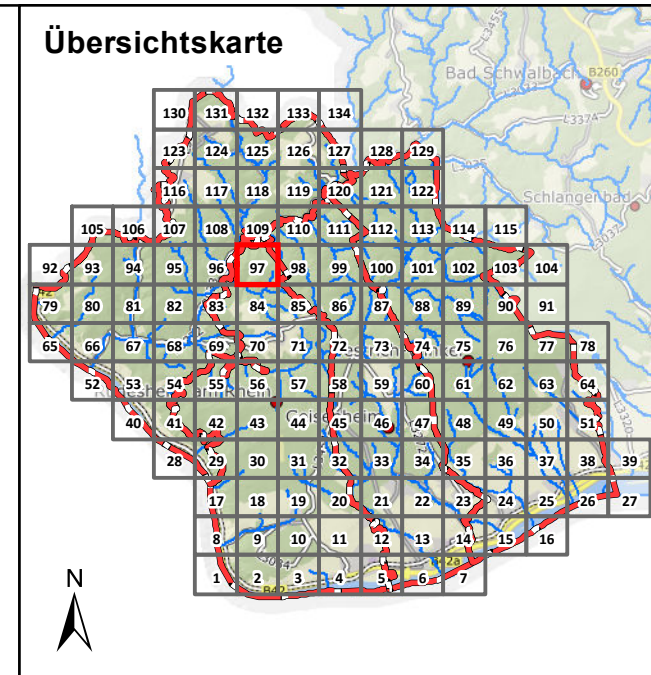


Projekt:
**Starkregengefahrenkarten
 für die Mitgliedskommunen des
 Abwasserverbands Mittlerer Rheingau**

Planarstellung:
**Vereinfachte Risikobewertung
 nach DWA - M 119
 Starkregenindex 4 / 5 von 12 - intensiver Starkregen**

Maßstab: 1 : 5.000	Datum: Mai 2023	Blattschnitt: 96
-----------------------	--------------------	---------------------





Legende

Überflutungsflächen / -tiefen (Starkregen)	Betroffenheit Gebäude (Wasserstand nahe Außenkante)
0,03 - 0,05 m	gering (< 10 cm)
0,05 - 0,10 m	mäßig (10 - 30 cm)
0,10 - 0,25 m	hoch (30 - 50 cm)
0,25 - 0,50 m	sehr hoch (> 50 cm)
> 0,50 m	
Gesetzliches Überschwemmungsgebiet HQ100 (festgesetzt)	
Gesetzliches Überschwemmungsgebiet HQ100 (ungeprüft)	

Grenzen

- Gemeindegrenzen
- Einzugsgebiete Mittlerer Rheingau
- Fließgewässer


0 100 250 Meter

Datengrundlage: Hessische Verwaltung für Bodenmanagement und Geoinformation
 Gefördert durch das Hessische Ministerium für Umwelt, Klimaschutz, Landwirtschaft und Verbraucherschutz (HMUKLV) aus dem Landesprogramm zur „Förderung von kommunalen Klimaschutz- und Klimaanpassungsprojekten sowie von kommunalen Informationsinitiativen“

Auftraggeber:
Abwasserverband Mittlerer Rheingau
 Am Rüdeshimer Hafen
 65385 Rüdeshim



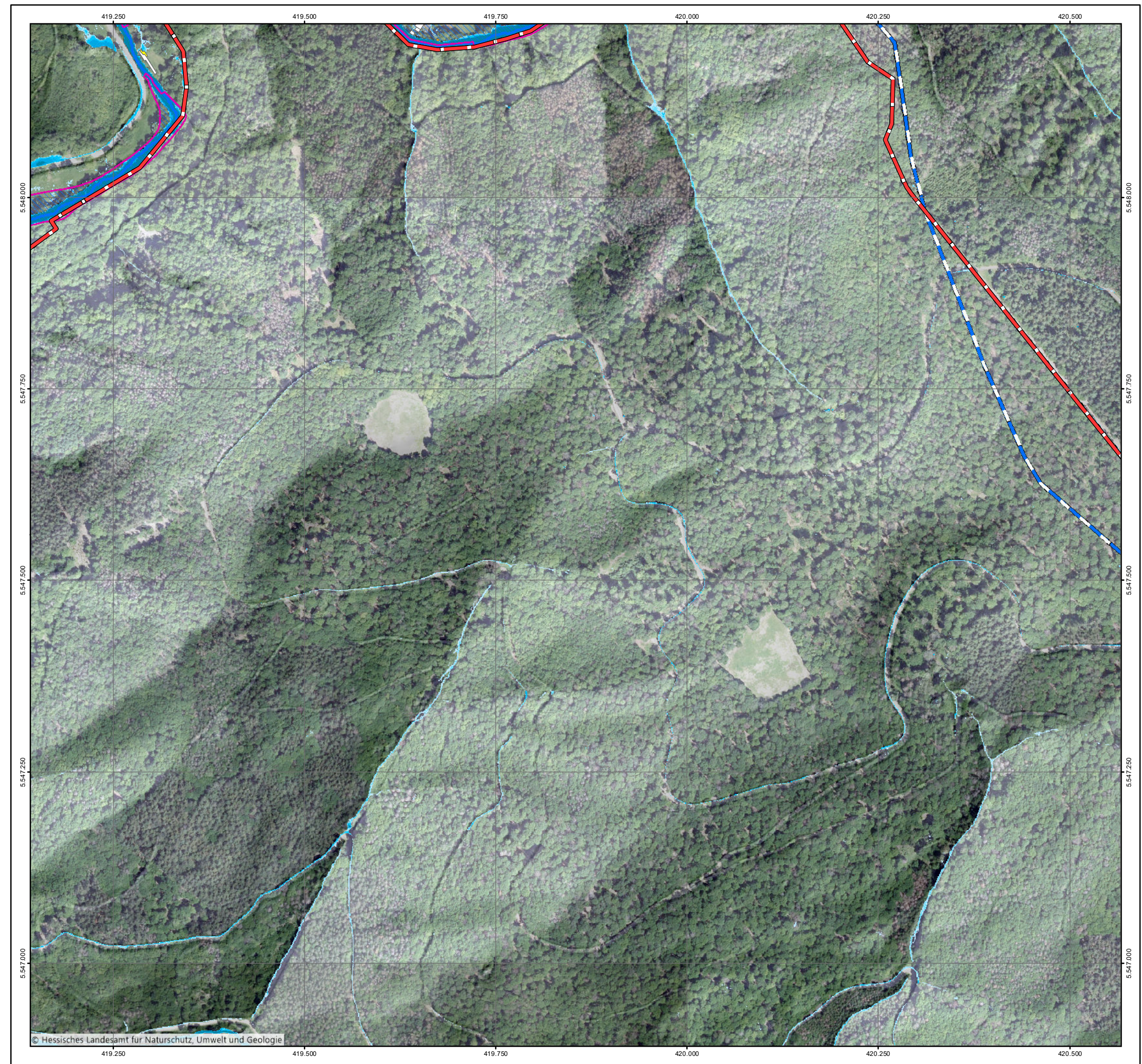
Bearbeiter:
 Ruiz Rodriguez + Zeisler + Blank, GbR
 Ingenieurgesellschaft für
 Wasserbau und Wasserwirtschaft
 Mühlhohle 2, 65205 Wiesbaden-Erbenheim

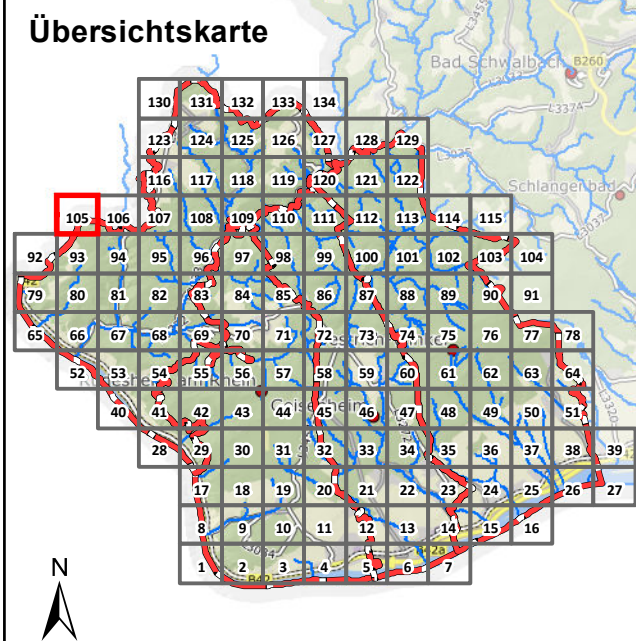
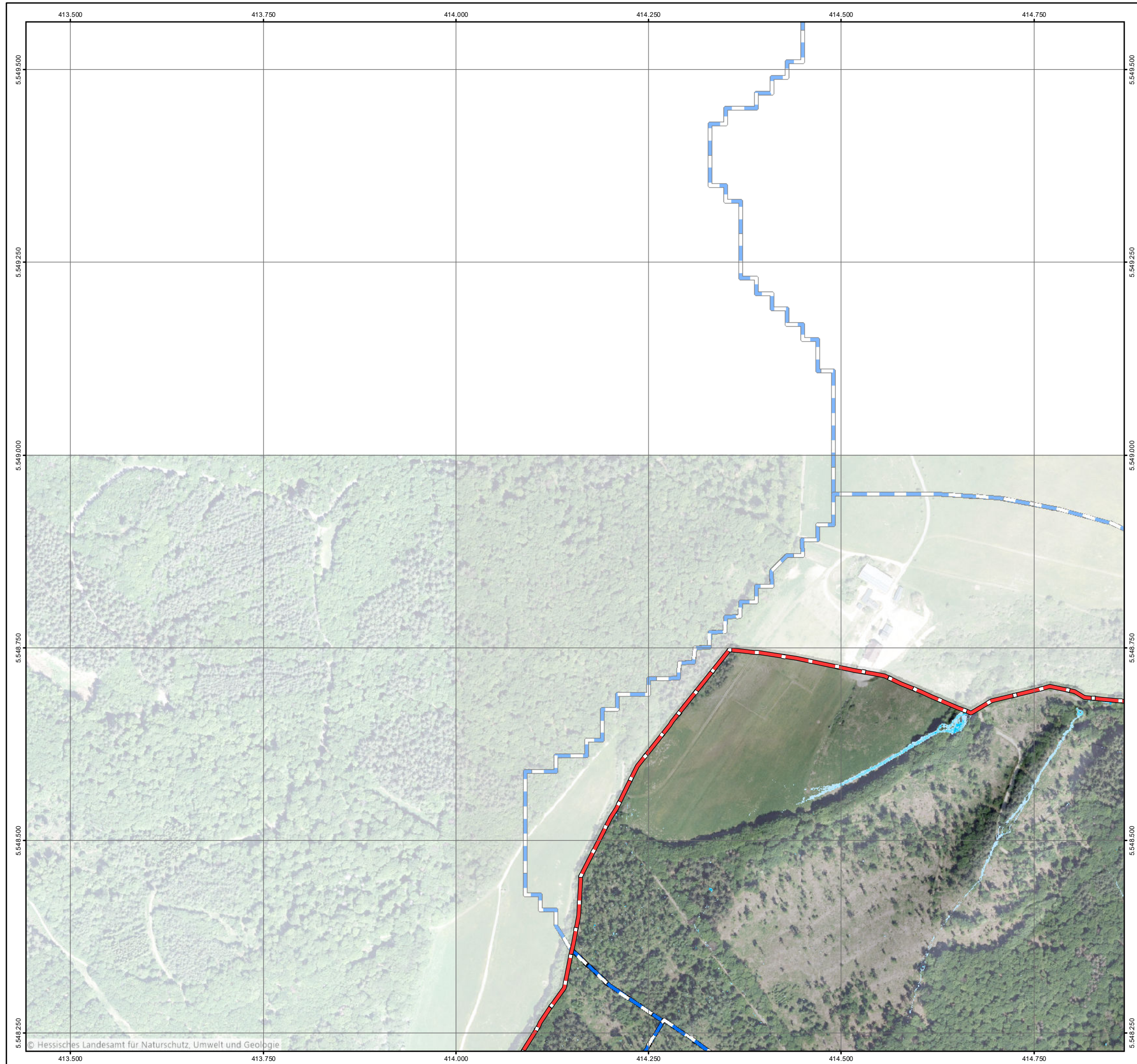


Projekt:
**Starkregengefahrenkarten
 für die Mitgliedskommunen des
 Abwasserverbands Mittlerer Rheingau**

Plandarstellung:
**Vereinfachte Risikobewertung
 nach DWA - M 119
 Starkregenindex 4 / 5 von 12 - intensiver Starkregen**

Maßstab: 1 : 5.000	Datum: Mai 2023	Blattschnitt: 97
-----------------------	--------------------	---------------------





Legende

Überflutungsflächen / -tiefen (Starkregen)	Betroffenheit Gebäude (Wasserstand nahe Außenkante)
0,03 - 0,05 m	gering (< 10 cm)
0,05 - 0,10 m	mäßig (10 - 30 cm)
0,10 - 0,25 m	hoch (30 - 50 cm)
0,25 - 0,50 m	sehr hoch (> 50 cm)
> 0,50 m	
Gesetzliches Überschwemmungsgebiet HQ100 (festgesetzt)	
Gesetzliches Überschwemmungsgebiet HQ100 (ungeprüft)	

Grenzen

- Gemeindegrenzen
- Einzugsgebiete Mittlerer Rheingau
- Fließgewässer


0 100 250 Meter

Datengrundlage: Hessische Verwaltung für Bodenmanagement und Geoinformation
 Gefördert durch das Hessische Ministerium für Umwelt, Klimaschutz, Landwirtschaft und Verbraucherschutz (HMUKLV) aus dem Landesprogramm zur „Förderung von kommunalen Klimaschutz- und Klimaanpassungsprojekten sowie von kommunalen Informationsinitiativen“

Auftraggeber:
Abwasserverband Mittlerer Rheingau
 Am Rüdeshimer Hafen
 65385 Rüdeshim



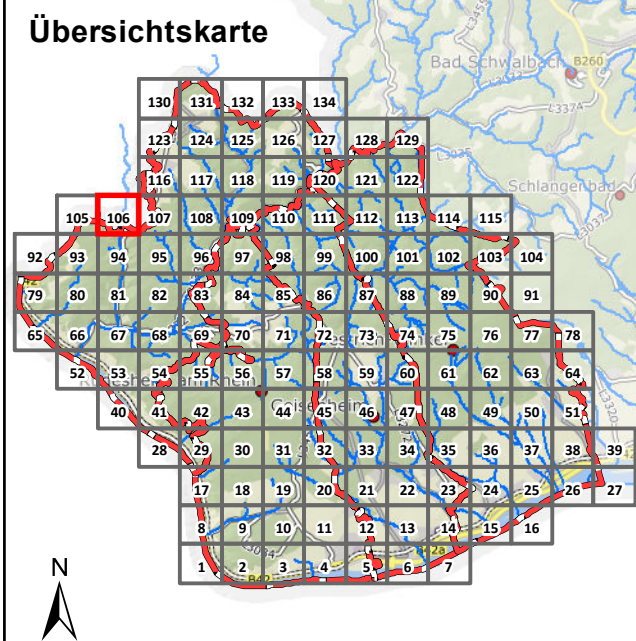
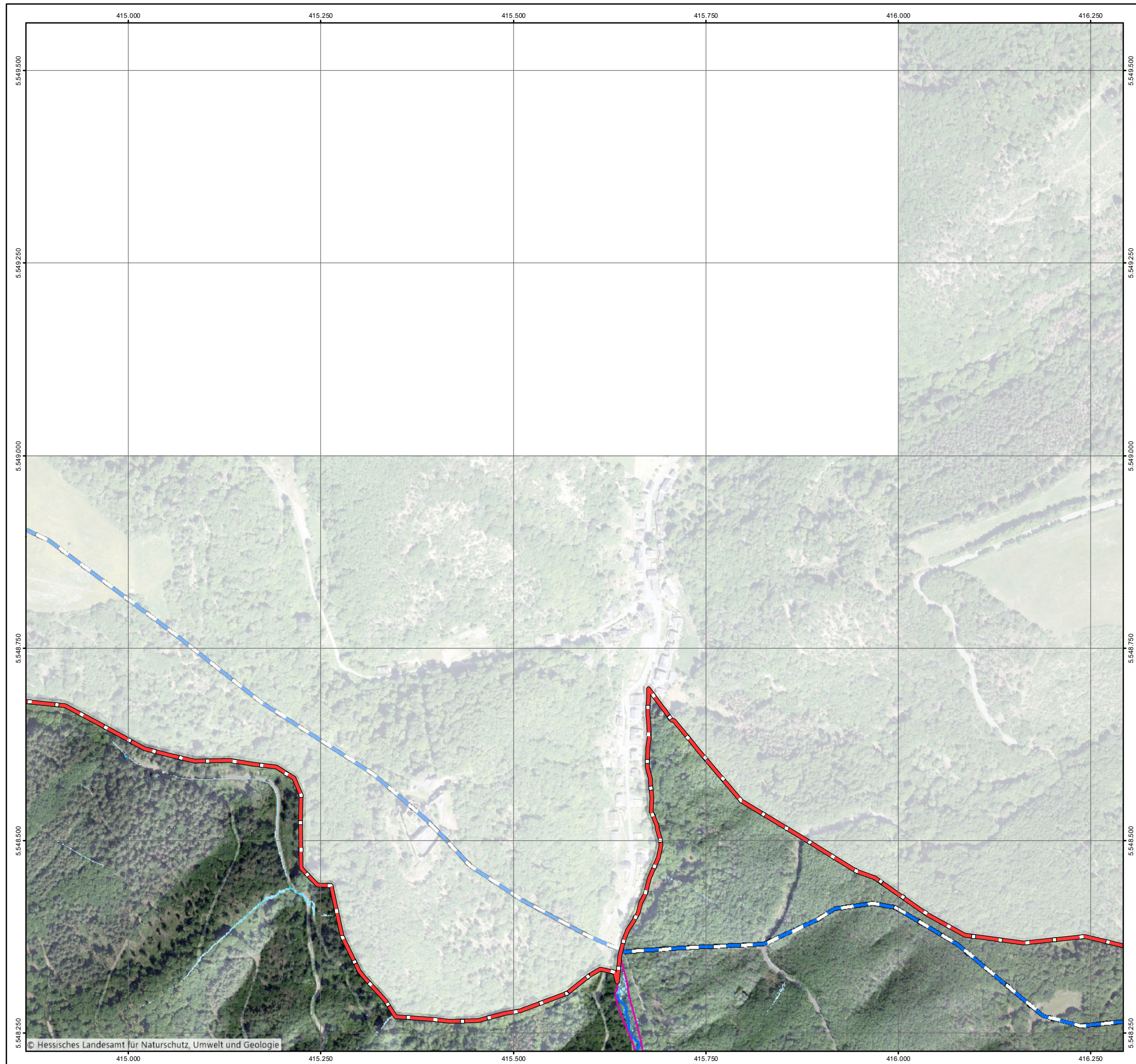
Bearbeiter:
 Ruiz Rodriguez + Zeisler + Blank, GbR
 Ingenieurgesellschaft für
 Wasserbau und Wasserwirtschaft
 Mühlhohle 2, 65205 Wiesbaden-Erbenheim



Projekt:
**Starkregengefahrenkarten
 für die Mitgliedskommunen des
 Abwasserverbands Mittlerer Rheingau**

Plandarstellung:
**Vereinfachte Risikobewertung
 nach DWA - M 119
 Starkregenindex 4 / 5 von 12 - intensiver Starkregen**

Maßstab: 1 : 5.000	Datum: Mai 2023	Blattschnitt: 105
-----------------------	--------------------	----------------------



Legende

Überflutungsflächen / -tiefen (Starkregen)	Betroffenheit Gebäude (Wasserstand nahe Außenkante)
0,03 - 0,05 m	gering (< 10 cm)
0,05 - 0,10 m	mäßig (10 - 30 cm)
0,10 - 0,25 m	hoch (30 - 50 cm)
0,25 - 0,50 m	sehr hoch (> 50 cm)
> 0,50 m	
Gesetzliches Überschwemmungsgebiet HQ100 (festgesetzt)	
Gesetzliches Überschwemmungsgebiet HQ100 (ungeprüft)	

Grenzen

- Gemeindegrenzen
- Einzugsgebiete Mittlerer Rheingau
- Fließgewässer


0 100 250 Meter

Datengrundlage: Hessische Verwaltung für Bodenmanagement und Geoinformation
 Gefördert durch das Hessische Ministerium für Umwelt, Klimaschutz, Landwirtschaft und Verbraucherschutz (HMUKLV) aus dem Landesprogramm zur „Förderung von kommunalen Klimaschutz- und Klimaanpassungsprojekten sowie von kommunalen Informationsinitiativen“

Auftraggeber:
Abwasserverband Mittlerer Rheingau
 Am Rüdesheimer Hafen
 65385 Rüdesheim



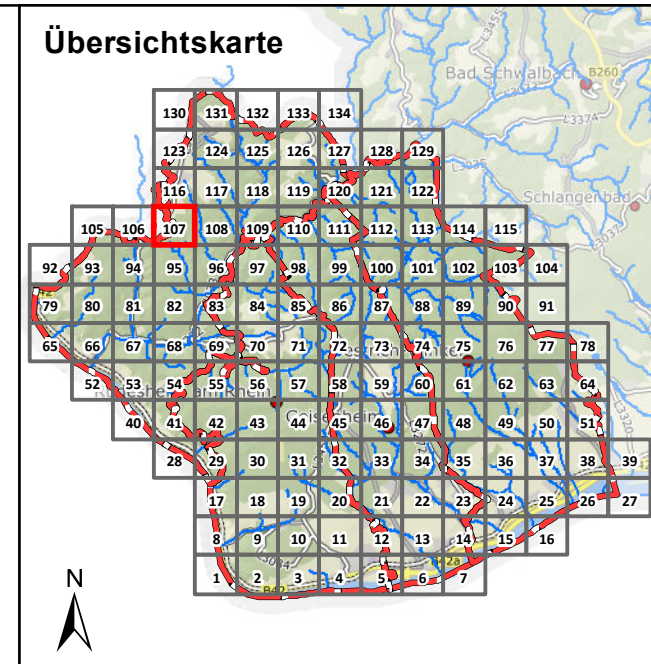
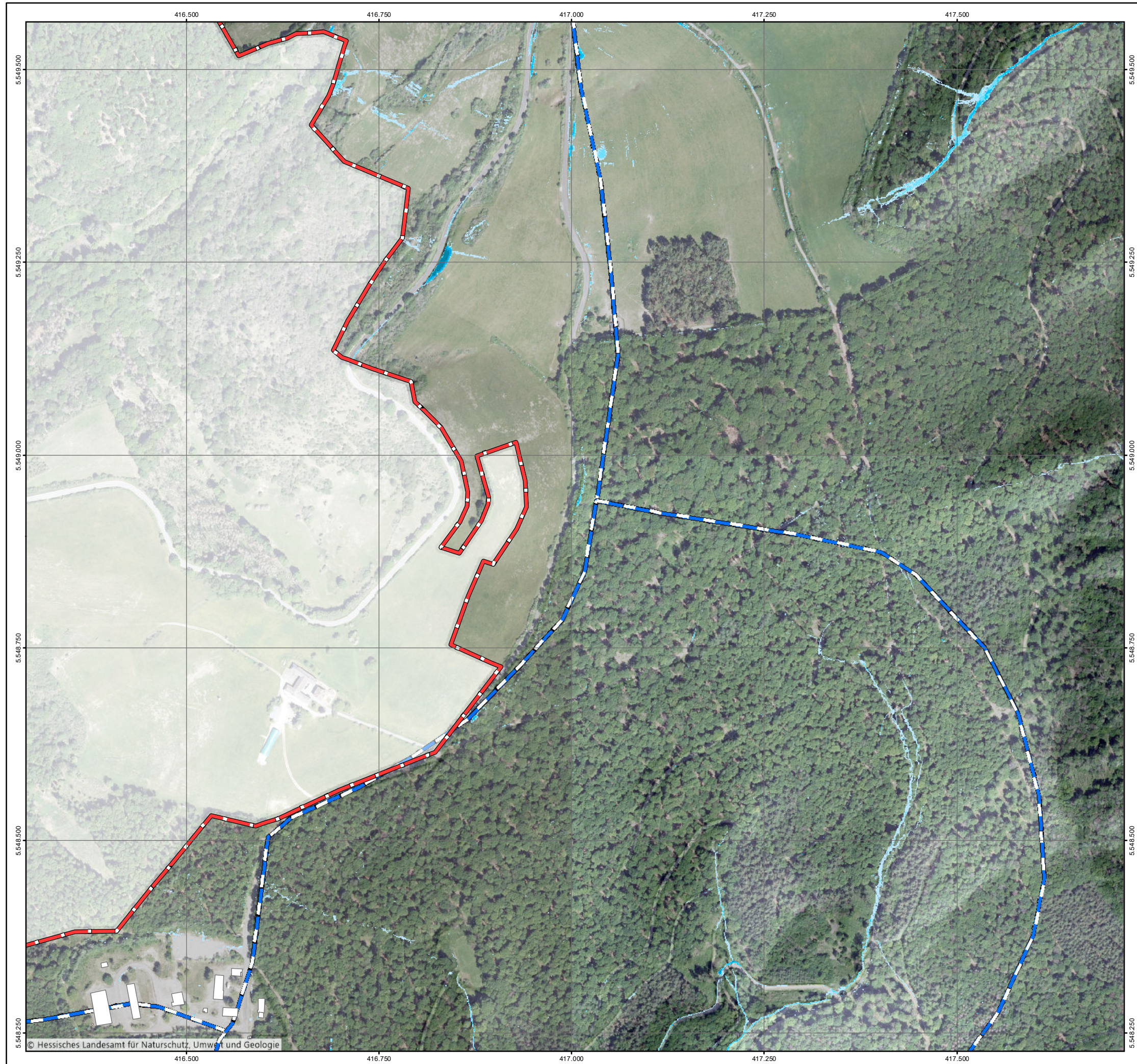
Bearbeiter:
 Ruiz Rodriguez + Zeisler + Blank, GbR
 Ingenieurgemeinschaft für
 Wasserbau und Wasserwirtschaft
 Mühlhohle 2, 65205 Wiesbaden-Erbenheim



Projekt:
**Starkregengefahrenkarten
 für die Mitgliedskommunen des
 Abwasserverbands Mittlerer Rheingau**

Plandarstellung:
**Vereinfachte Risikobewertung
 nach DWA - M 119
 Starkregenindex 4 / 5 von 12 - intensiver Starkregen**

Maßstab: 1 : 5.000	Datum: Mai 2023	Blattschnitt: 106
-----------------------	--------------------	----------------------



Legende

Überflutungsflächen / -tiefen (Starkregen)	Betroffenheit Gebäude (Wasserstand nahe Außenkante)
0,03 - 0,05 m	gering (< 10 cm)
0,05 - 0,10 m	mäßig (10 - 30 cm)
0,10 - 0,25 m	hoch (30 - 50 cm)
0,25 - 0,50 m	sehr hoch (> 50 cm)
> 0,50 m	
Gesetzliches Überschwemmungsgebiet HQ100 (festgesetzt)	
Gesetzliches Überschwemmungsgebiet HQ100 (ungeprüft)	

Grenzen

- Gemeindegrenzen
- Einzugsgebiete Mittlerer Rheingau
- Fließgewässer


0 100 250 Meter

Datengrundlage: Hessische Verwaltung für Bodenmanagement und Geoinformation
 Gefördert durch das Hessische Ministerium für Umwelt, Klimaschutz, Landwirtschaft und Verbraucherschutz (HMUKLV) aus dem Landesprogramm zur „Förderung von kommunalen Klimaschutz- und Klimaanpassungsprojekten sowie von kommunalen Informationsinitiativen“

Auftraggeber:
Abwasserverband Mittlerer Rheingau
 Am Rüdesheimer Hafen
 65385 Rüdesheim



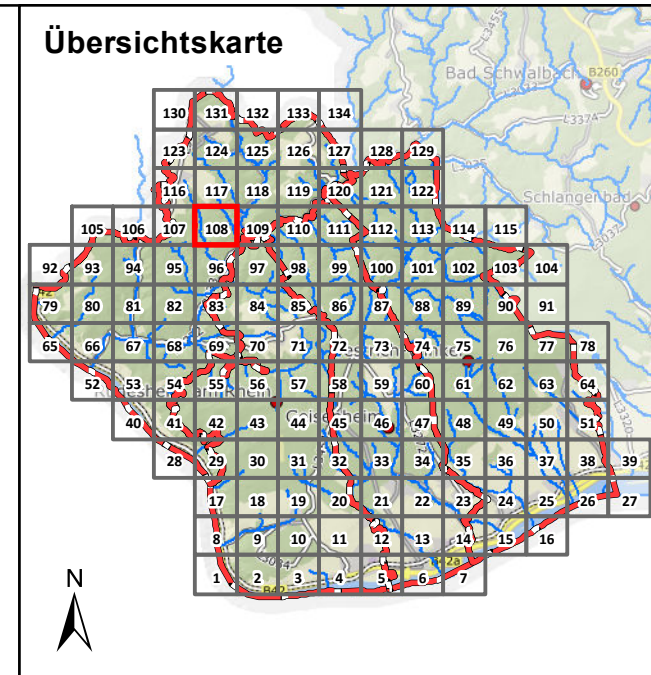
Bearbeiter:
 Ruiz Rodriguez + Zeisler + Blank, GbR
 Ingenieurgemeinschaft für
 Wasserbau und Wasserwirtschaft
 Mühlhohle 2, 65205 Wiesbaden-Erbenheim



Projekt:
**Starkregengefahrenkarten
 für die Mitgliedskommunen des
 Abwasserverbands Mittlerer Rheingau**

Plandarstellung:
**Vereinfachte Risikobewertung
 nach DWA - M 119
 Starkregenindex 4 / 5 von 12 - intensiver Starkregen**

Maßstab: 1 : 5.000	Datum: Mai 2023	Blattschnitt: 107
-----------------------	--------------------	----------------------



Legende

Überflutungsflächen / -tiefen (Starkregen)	Betroffenheit Gebäude (Wasserstand nahe Außenkante)
0,03 - 0,05 m	gering (< 10 cm)
0,05 - 0,10 m	mäßig (10 - 30 cm)
0,10 - 0,25 m	hoch (30 - 50 cm)
0,25 - 0,50 m	sehr hoch (> 50 cm)
> 0,50 m	
Gesetzliches Überschwemmungsgebiet HQ100 (festgesetzt)	
Gesetzliches Überschwemmungsgebiet HQ100 (ungeprüft)	


Grenzen

- Gemeindegrenzen
- Einzugsgebiete Mittlerer Rheingau
- Fließgewässer


0 100 250 Meter

Datengrundlage: Hessische Verwaltung für Bodenmanagement und Geoinformation
 Gefördert durch das Hessische Ministerium für Umwelt, Klimaschutz, Landwirtschaft und Verbraucherschutz (HMUKLV) aus dem Landesprogramm zur „Förderung von kommunalen Klimaschutz- und Klimaanpassungsprojekten sowie von kommunalen Informationsinitiativen“

Auftraggeber:
Abwasserverband Mittlerer Rheingau
 Am Rüdeshimer Hafen
 65385 Rüdeshim



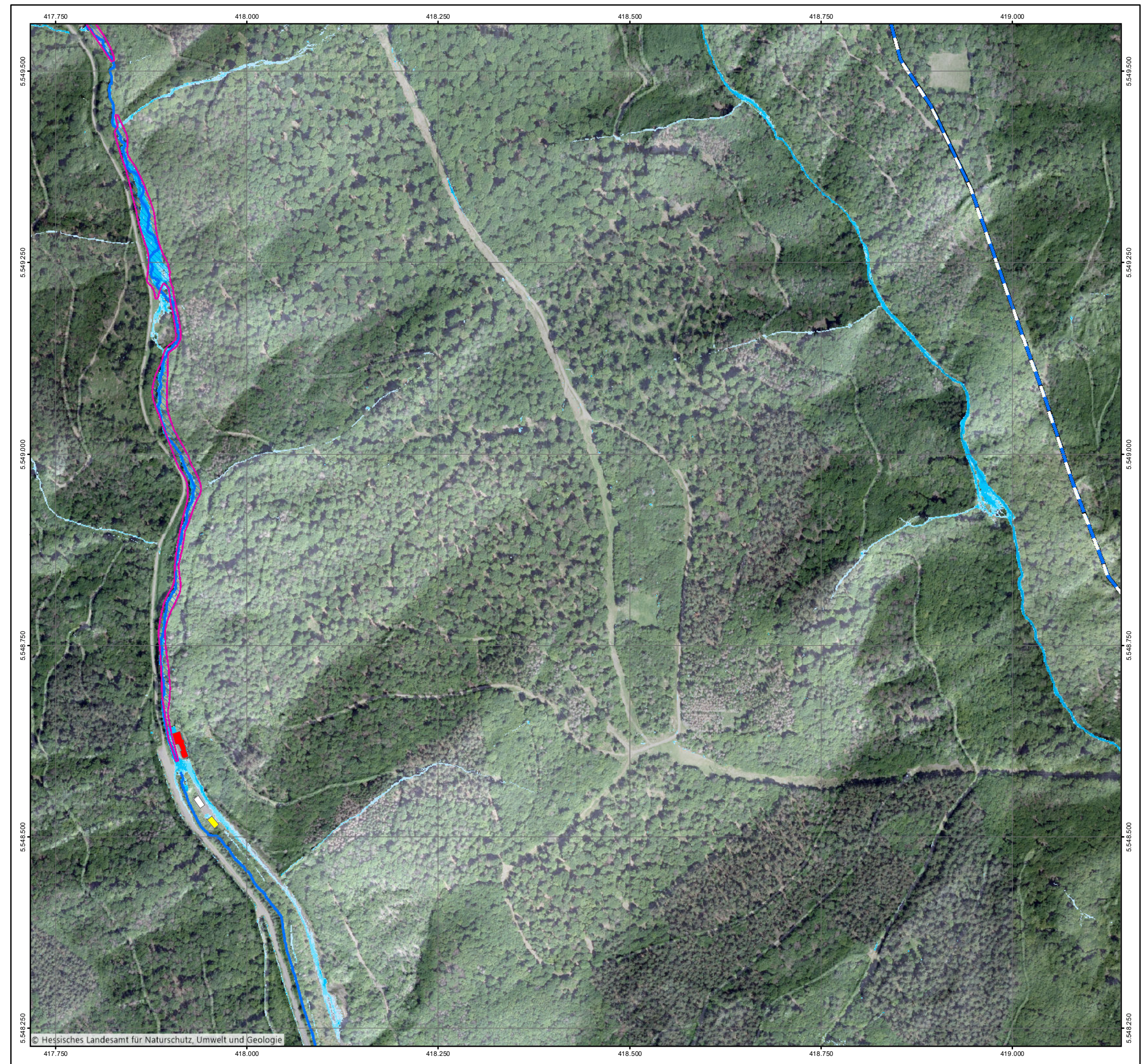
Bearbeiter:
 Ruiz Rodriguez + Zeisler + Blank, GbR
 Ingenieurgesellschaft für
 Wasserbau und Wasserwirtschaft
 Mühlhohle 2, 65205 Wiesbaden-Erbenheim

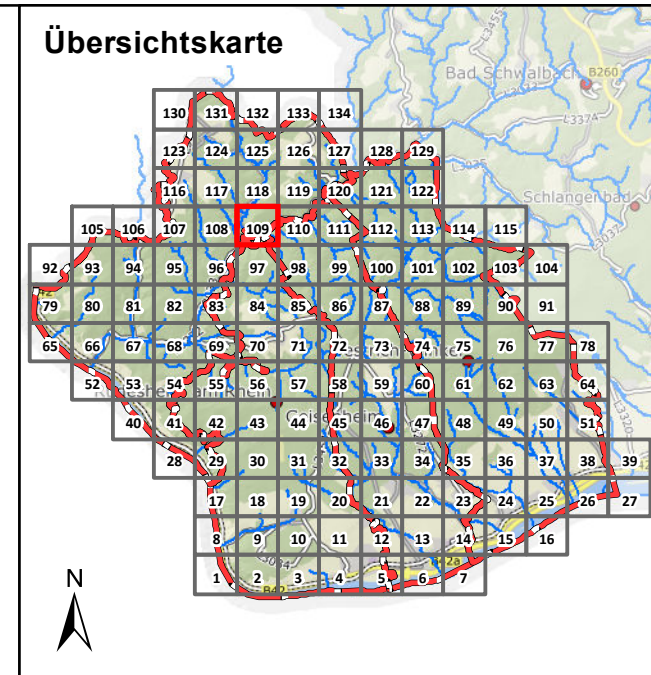


Projekt:
**Starkregengefahrenkarten
 für die Mitgliedskommunen des
 Abwasserverbands Mittlerer Rheingau**

Plandarstellung:
**Vereinfachte Risikobewertung
 nach DWA - M 119
 Starkregenindex 4 / 5 von 12 - intensiver Starkregen**

Maßstab: 1 : 5.000	Datum: Mai 2023	Blattschnitt: 108
-----------------------	--------------------	----------------------





Legende

Überflutungsflächen / -tiefen (Starkregen)	Betroffenheit Gebäude (Wasserstand nahe Außenkante)
0,03 - 0,05 m	gering (< 10 cm)
0,05 - 0,10 m	mäßig (10 - 30 cm)
0,10 - 0,25 m	hoch (30 - 50 cm)
0,25 - 0,50 m	sehr hoch (> 50 cm)
> 0,50 m	
Gesetzliches Überschwemmungsgebiet HQ100 (festgesetzt)	
Gesetzliches Überschwemmungsgebiet HQ100 (ungeprüft)	

Grenzen

- Gemeindegrenzen
- Einzugsgebiete Mittlerer Rheingau
- Fließgewässer


0 100 250 Meter

Datengrundlage: Hessische Verwaltung für Bodenmanagement und Geoinformation
 Gefördert durch das Hessische Ministerium für Umwelt, Klimaschutz, Landwirtschaft und Verbraucherschutz (HMUKLV) aus dem Landesprogramm zur „Förderung von kommunalen Klimaschutz- und Klimaanpassungsprojekten sowie von kommunalen Informationsinitiativen“

Auftraggeber:
Abwasserverband Mittlerer Rheingau
 Am Rüdeshimer Hafen
 65385 Rüdeshim



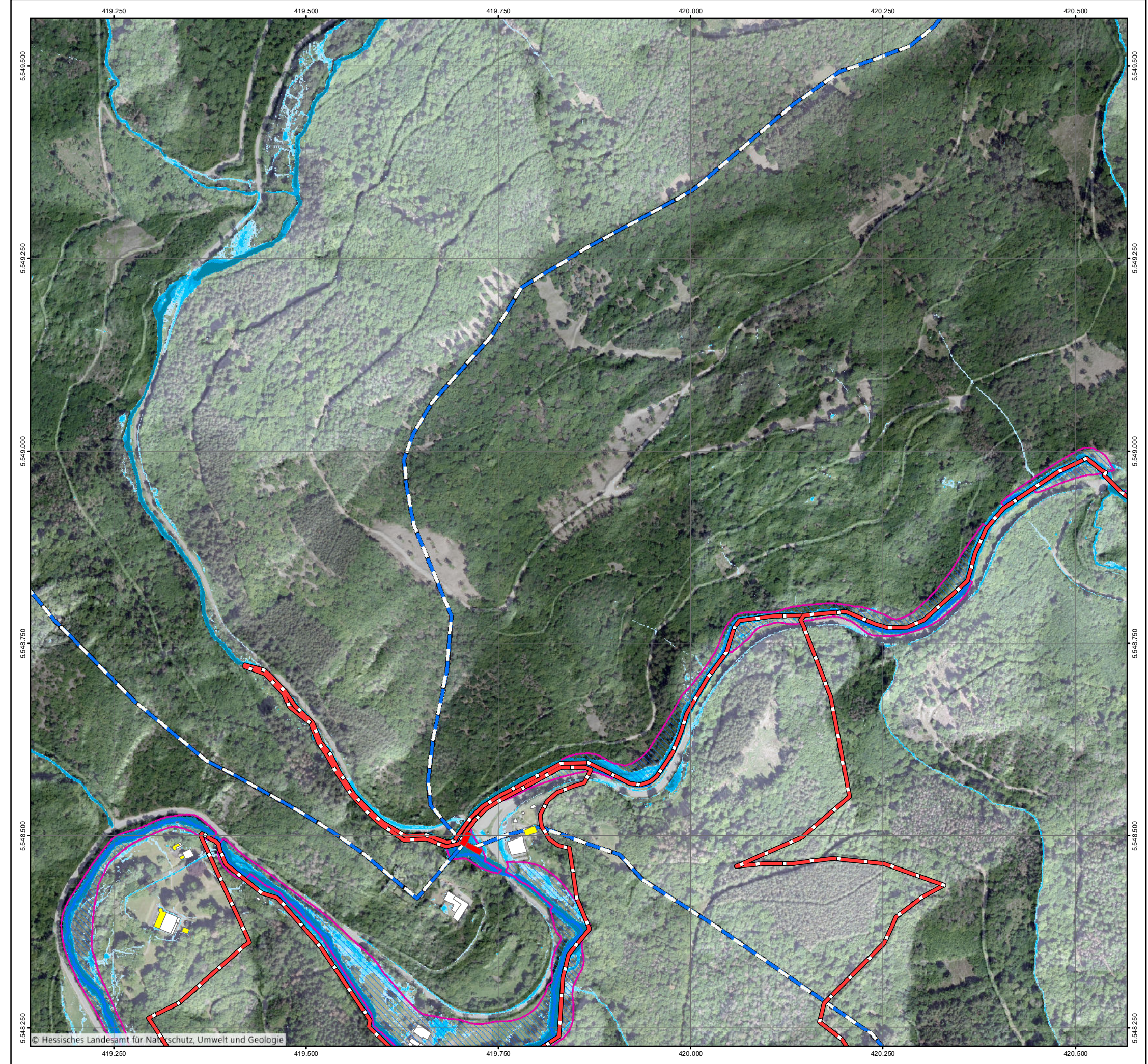
Bearbeiter:
 Ruiz Rodriguez + Zeisler + Blank, GbR
 Ingenieurgemeinschaft für
 Wasserbau und Wasserwirtschaft
 Mühlhohle 2, 65205 Wiesbaden-Erbenheim

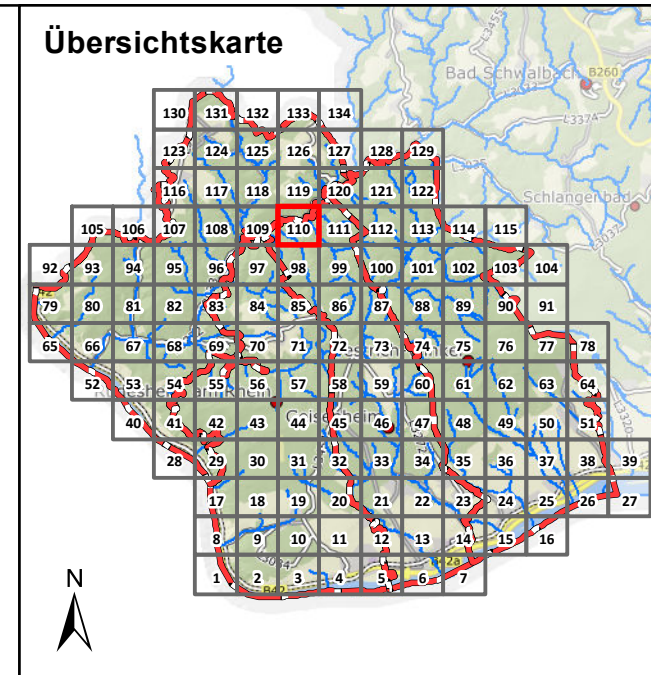


Projekt:
**Starkregengefahrenkarten
 für die Mitgliedskommunen des
 Abwasserverbands Mittlerer Rheingau**

Plandarstellung:
**Vereinfachte Risikobewertung
 nach DWA - M 119
 Starkregenindex 4 / 5 von 12 - intensiver Starkregen**

Maßstab: 1 : 5.000	Datum: Mai 2023	Blattschnitt: 109
-----------------------	--------------------	----------------------





Legende

Überflutungsflächen / -tiefen (Starkregen)	Betroffenheit Gebäude (Wasserstand nahe Außenkante)
0,03 - 0,05 m	gering (< 10 cm)
0,05 - 0,10 m	mäßig (10 - 30 cm)
0,10 - 0,25 m	hoch (30 - 50 cm)
0,25 - 0,50 m	sehr hoch (> 50 cm)
> 0,50 m	
Gesetzliches Überschwemmungsgebiet HQ100 (festgesetzt)	
Gesetzliches Überschwemmungsgebiet HQ100 (ungeprüft)	


Grenzen

- Gemeindegrenzen
- Einzugsgebiete Mittlerer Rheingau
- Fließgewässer

0 100 250 Meter

Datengrundlage: Hessische Verwaltung für Bodenmanagement und Geoinformation
 Gefördert durch das Hessische Ministerium für Umwelt, Klimaschutz, Landwirtschaft und Verbraucherschutz (HMUKLV) aus dem Landesprogramm zur „Förderung von kommunalen Klimaschutz- und Klimaanpassungsprojekten sowie von kommunalen Informationsinitiativen“

Auftraggeber:
Abwasserverband Mittlerer Rheingau
 Am Rüdesheimer Hafen
 65385 Rüdesheim



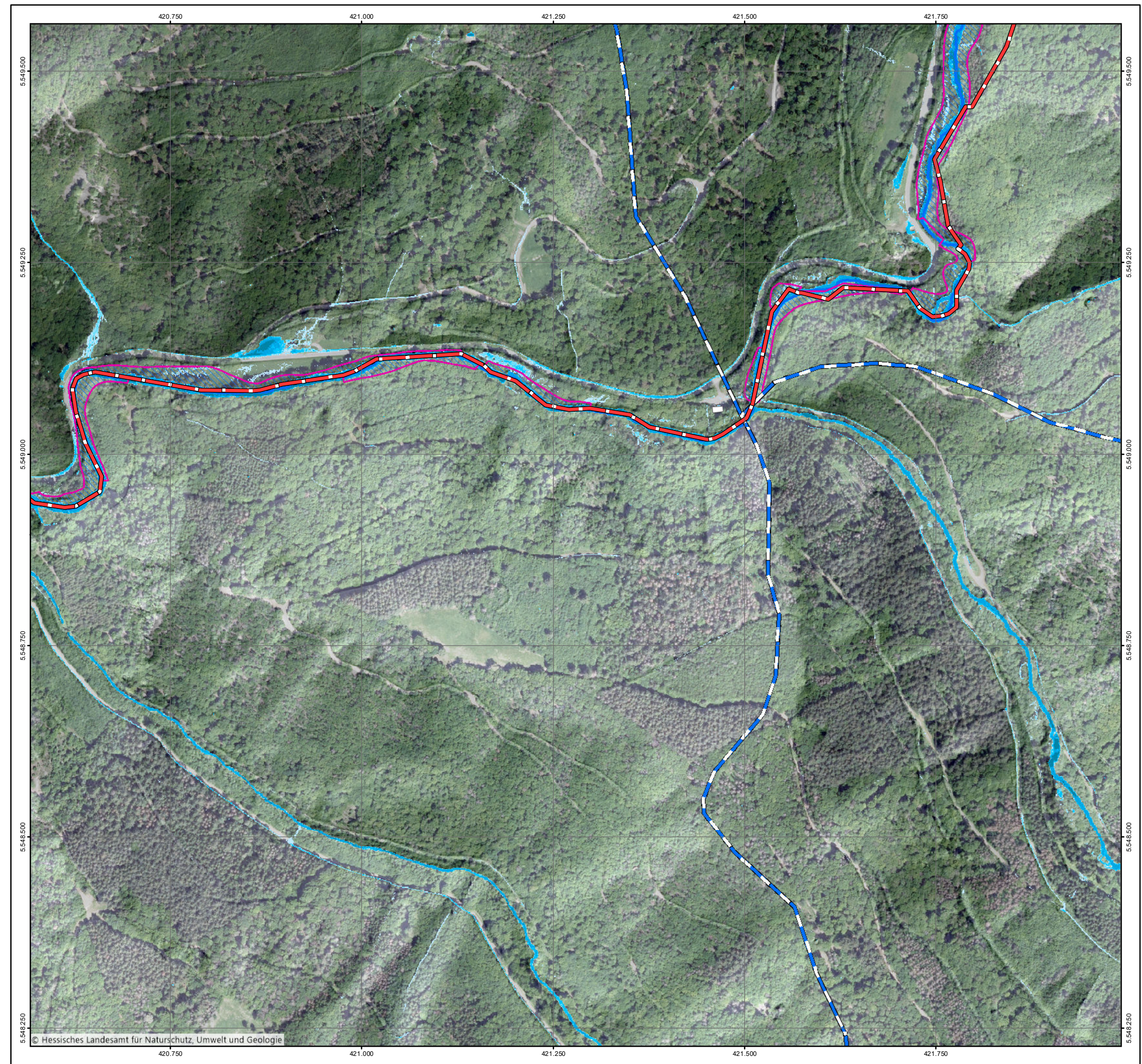
Bearbeiter:
 Ruiz Rodriguez + Zeisler + Blank, GbR
 Ingenieurgemeinschaft für
 Wasserbau und Wasserwirtschaft
 Mühlhohle 2, 65205 Wiesbaden-Erbenheim

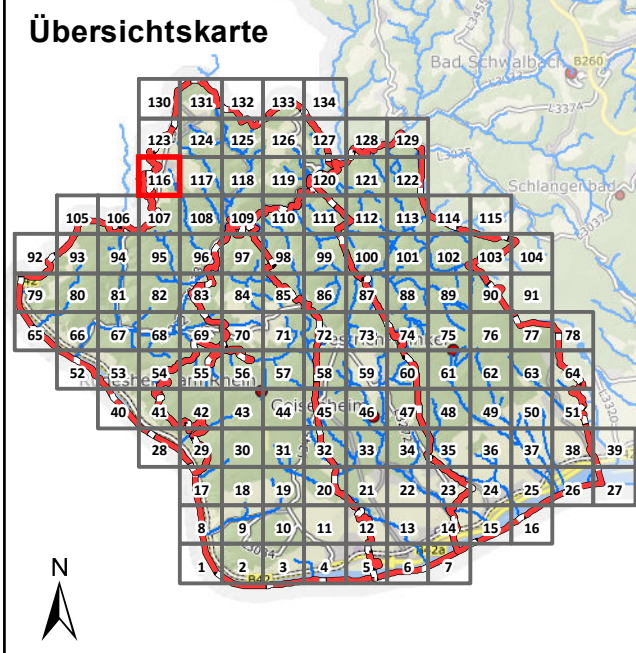
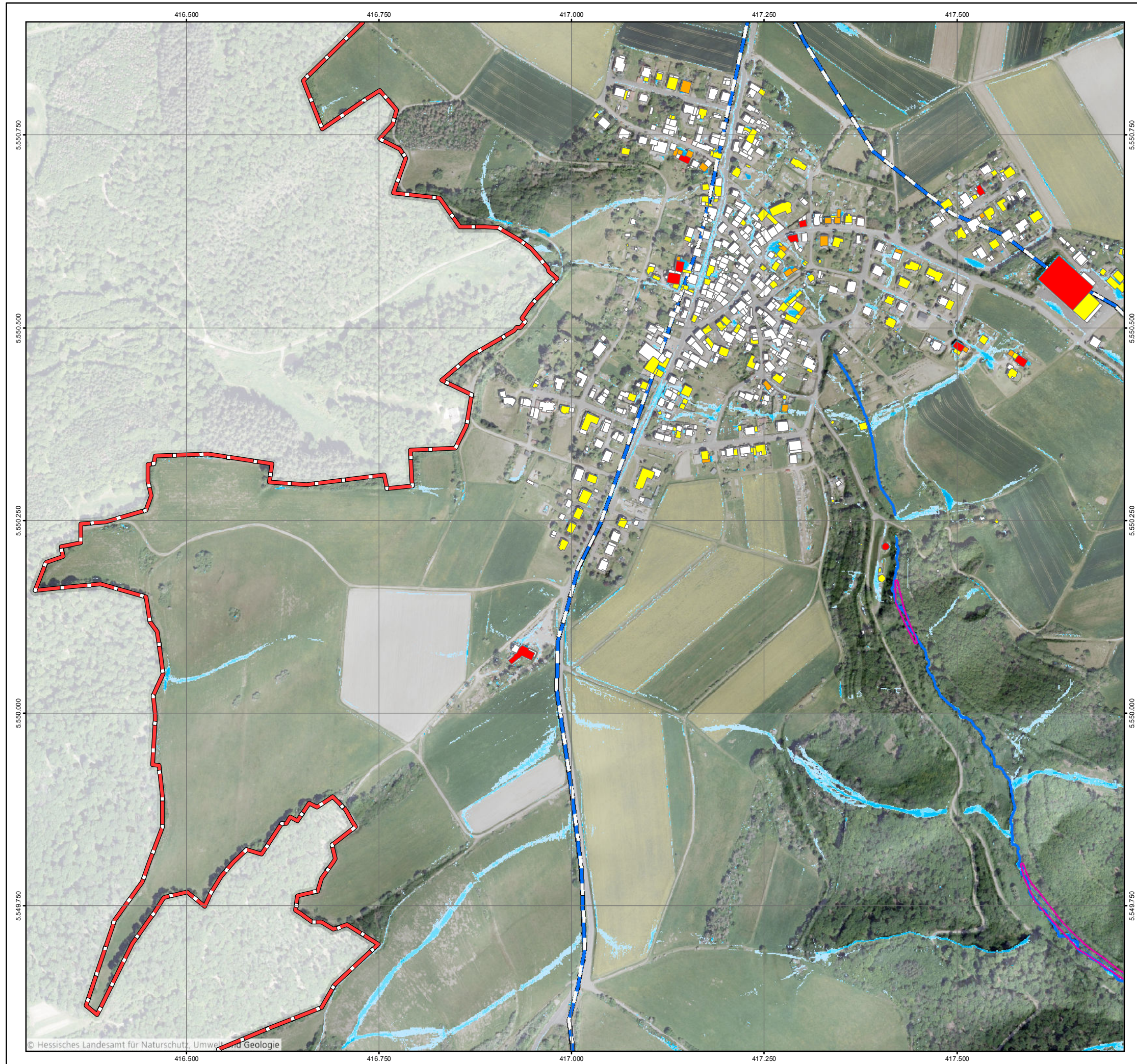


Projekt:
**Starkregengefahrenkarten
 für die Mitgliedskommunen des
 Abwasserverbands Mittlerer Rheingau**

Plandarstellung:
**Vereinfachte Risikobewertung
 nach DWA - M 119
 Starkregenindex 4 / 5 von 12 - intensiver Starkregen**

Maßstab: 1 : 5.000	Datum: Mai 2023	Blattschnitt: 110
-----------------------	--------------------	----------------------





Legende

Überflutungsflächen / -tiefen (Starkregen)	Betroffenheit Gebäude (Wasserstand nahe Außenkante)
0,03 - 0,05 m	gering (< 10 cm)
0,05 - 0,10 m	mäßig (10 - 30 cm)
0,10 - 0,25 m	hoch (30 - 50 cm)
0,25 - 0,50 m	sehr hoch (> 50 cm)
> 0,50 m	
Gesetzliches Überschwemmungsgebiet HQ100 (festgesetzt)	
Gesetzliches Überschwemmungsgebiet HQ100 (ungeprüft)	

Grenzen

- Gemeindegrenzen
- Einzugsgebiete Mittlerer Rheingau
- Fließgewässer


0 100 250 Meter

Datengrundlage: Hessische Verwaltung für Bodenmanagement und Geoinformation
 Gefördert durch das Hessische Ministerium für Umwelt, Klimaschutz, Landwirtschaft und Verbraucherschutz (HMUKLV) aus dem Landesprogramm zur „Förderung von kommunalen Klimaschutz- und Klimaanpassungsprojekten sowie von kommunalen Informationsinitiativen“

Auftraggeber:
Abwasserverband Mittlerer Rheingau
 Am Rüdeshimer Hafen
 65385 Rüdeshim



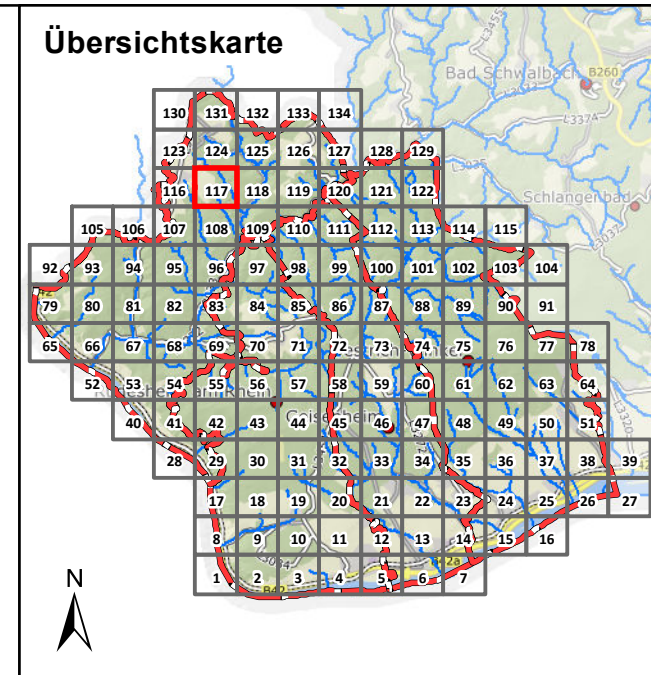
Bearbeiter:
 Ruiz Rodriguez + Zeisler + Blank, GbR
 Ingenieurgemeinschaft für
 Wasserbau und Wasserwirtschaft
 Mühlhohle 2, 65205 Wiesbaden-Erbenheim



Projekt:
**Starkregengefahrenkarten
 für die Mitgliedskommunen des
 Abwasserverbands Mittlerer Rheingau**

Plandarstellung:
**Vereinfachte Risikobewertung
 nach DWA - M 119
 Starkregenindex 4 / 5 von 12 - intensiver Starkregen**

Maßstab: 1 : 5.000	Datum: Mai 2023	Blattschnitt: 116
-----------------------	--------------------	----------------------



Legende

Überflutungsflächen / -tiefen (Starkregen)	Betroffenheit Gebäude (Wasserstand nahe Außenkante)
0,03 - 0,05 m	gering (< 10 cm)
0,05 - 0,10 m	mäßig (10 - 30 cm)
0,10 - 0,25 m	hoch (30 - 50 cm)
0,25 - 0,50 m	sehr hoch (> 50 cm)
> 0,50 m	
Gesetzliches Überschwemmungsgebiet HQ100 (festgesetzt)	
Gesetzliches Überschwemmungsgebiet HQ100 (ungeprüft)	

Grenzen

- Gemeindegrenzen
- Einzugsgebiete Mittlerer Rheingau
- Fließgewässer

0 100 250 Meter

Datengrundlage: Hessische Verwaltung für Bodenmanagement und Geoinformation
 Gefördert durch das Hessische Ministerium für Umwelt, Klimaschutz, Landwirtschaft und Verbraucherschutz (HMUKLV) aus dem Landesprogramm zur „Förderung von kommunalen Klimaschutz- und Klimaanpassungsprojekten sowie von kommunalen Informationsinitiativen“

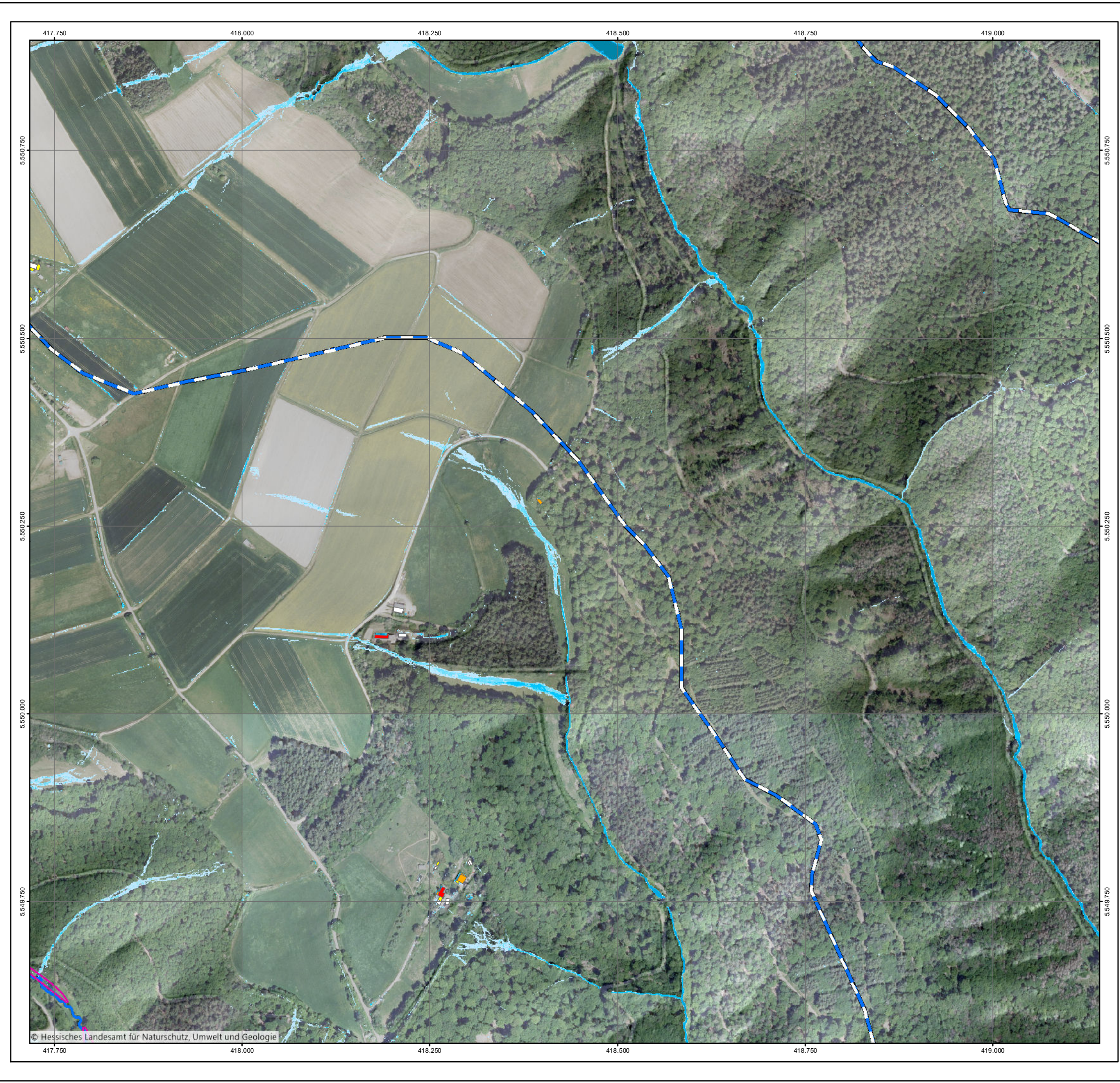
Auftraggeber:
Abwasserverband Mittlerer Rheingau
 Am Rüdeshimer Hafen
 65385 Rüdeshim

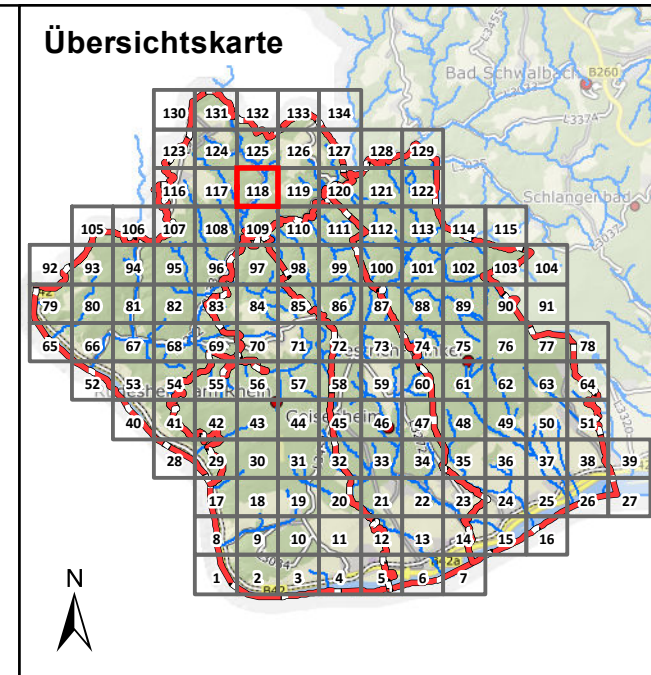
Bearbeiter:
 Ruiz Rodriguez + Zeisler + Blank, GbR
 Ingenieurgemeinschaft für
 Wasserbau und Wasserwirtschaft
 Mühlhohle 2, 65205 Wiesbaden-Erbenheim

Projekt:
**Starkregengefahrenkarten
 für die Mitgliedskommunen des
 Abwasserverbands Mittlerer Rheingau**

Plandarstellung:
**Vereinfachte Risikobewertung
 nach DWA - M 119
 Starkregenindex 4 / 5 von 12 - intensiver Starkregen**

Maßstab: 1 : 5.000	Datum: Mai 2023	Blattschnitt: 117
-----------------------	--------------------	----------------------





Legende

Überflutungsflächen / -tiefen (Starkregen)	Betroffenheit Gebäude (Wasserstand nahe Außenkante)
0,03 - 0,05 m	gering (< 10 cm)
0,05 - 0,10 m	mäßig (10 - 30 cm)
0,10 - 0,25 m	hoch (30 - 50 cm)
0,25 - 0,50 m	sehr hoch (> 50 cm)
> 0,50 m	
Gesetzliches Überschwemmungsgebiet HQ100 (festgesetzt)	
Gesetzliches Überschwemmungsgebiet HQ100 (ungeprüft)	

Grenzen

- Gemeindegrenzen
- Einzugsgebiete Mittlerer Rheingau
- Fließgewässer


0 100 250 Meter

Datengrundlage: Hessische Verwaltung für Bodenmanagement und Geoinformation
 Gefördert durch das Hessische Ministerium für Umwelt, Klimaschutz, Landwirtschaft und Verbraucherschutz (HMUKLV) aus dem Landesprogramm zur „Förderung von kommunalen Klimaschutz- und Klimaanpassungsprojekten sowie von kommunalen Informationsinitiativen“

Auftraggeber:
Abwasserverband Mittlerer Rheingau
 Am Rüdeshimer Hafen
 65385 Rüdeshim



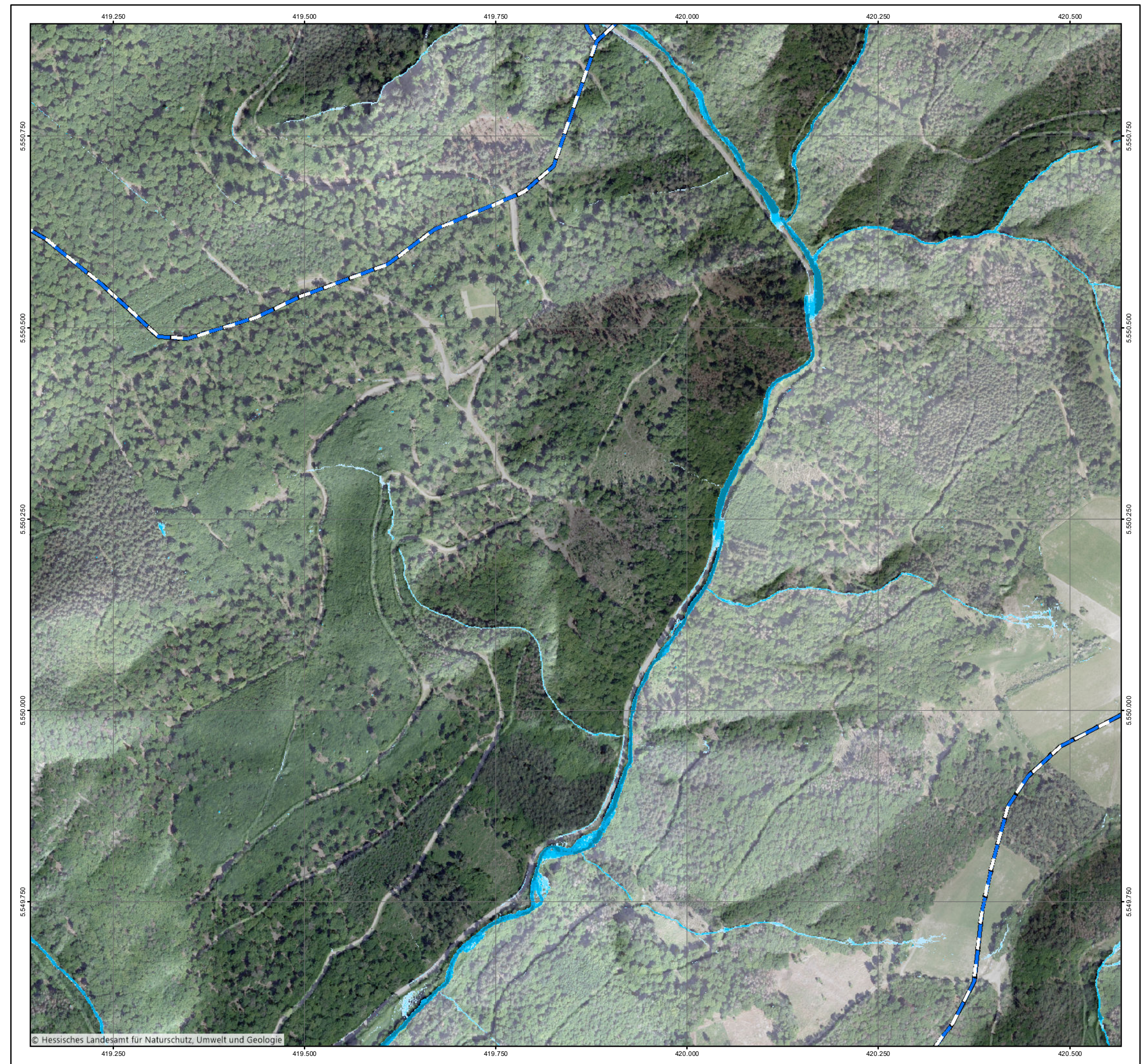
Bearbeiter:
 Ruiz Rodriguez + Zeisler + Blank, GbR
 Ingenieurgemeinschaft für
 Wasserbau und Wasserwirtschaft
 Mühlhohle 2, 65205 Wiesbaden-Erbenheim

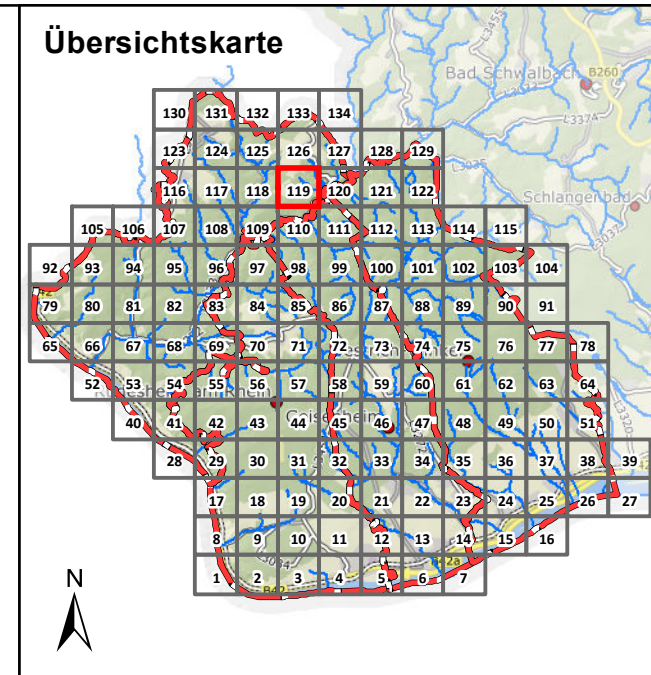


Projekt:
**Starkregengefahrenkarten
 für die Mitgliedskommunen des
 Abwasserverbands Mittlerer Rheingau**

Plandarstellung:
**Vereinfachte Risikobewertung
 nach DWA - M 119
 Starkregenindex 4 / 5 von 12 - intensiver Starkregen**

Maßstab: 1 : 5.000	Datum: Mai 2023	Blattschnitt: 118
-----------------------	--------------------	----------------------





Legende

Überflutungsflächen / -tiefen (Starkregen)	Betroffenheit Gebäude (Wasserstand nahe Außenkante)
0,03 - 0,05 m	gering (< 10 cm)
0,05 - 0,10 m	mäßig (10 - 30 cm)
0,10 - 0,25 m	hoch (30 - 50 cm)
0,25 - 0,50 m	sehr hoch (> 50 cm)
> 0,50 m	
Gesetzliches Überschwemmungsgebiet HQ100 (festgesetzt)	
Gesetzliches Überschwemmungsgebiet HQ100 (ungeprüft)	

Grenzen

- Gemeindegrenzen
- Einzugsgebiete Mittlerer Rheingau
- Fließgewässer

0 100 250 Meter

Datengrundlage: Hessische Verwaltung für Bodenmanagement und Geoinformation
 Gefördert durch das Hessische Ministerium für Umwelt, Klimaschutz, Landwirtschaft und Verbraucherschutz (HMUKLV) aus dem Landesprogramm zur „Förderung von kommunalen Klimaschutz- und Klimaanpassungsprojekten sowie von kommunalen Informationsinitiativen“

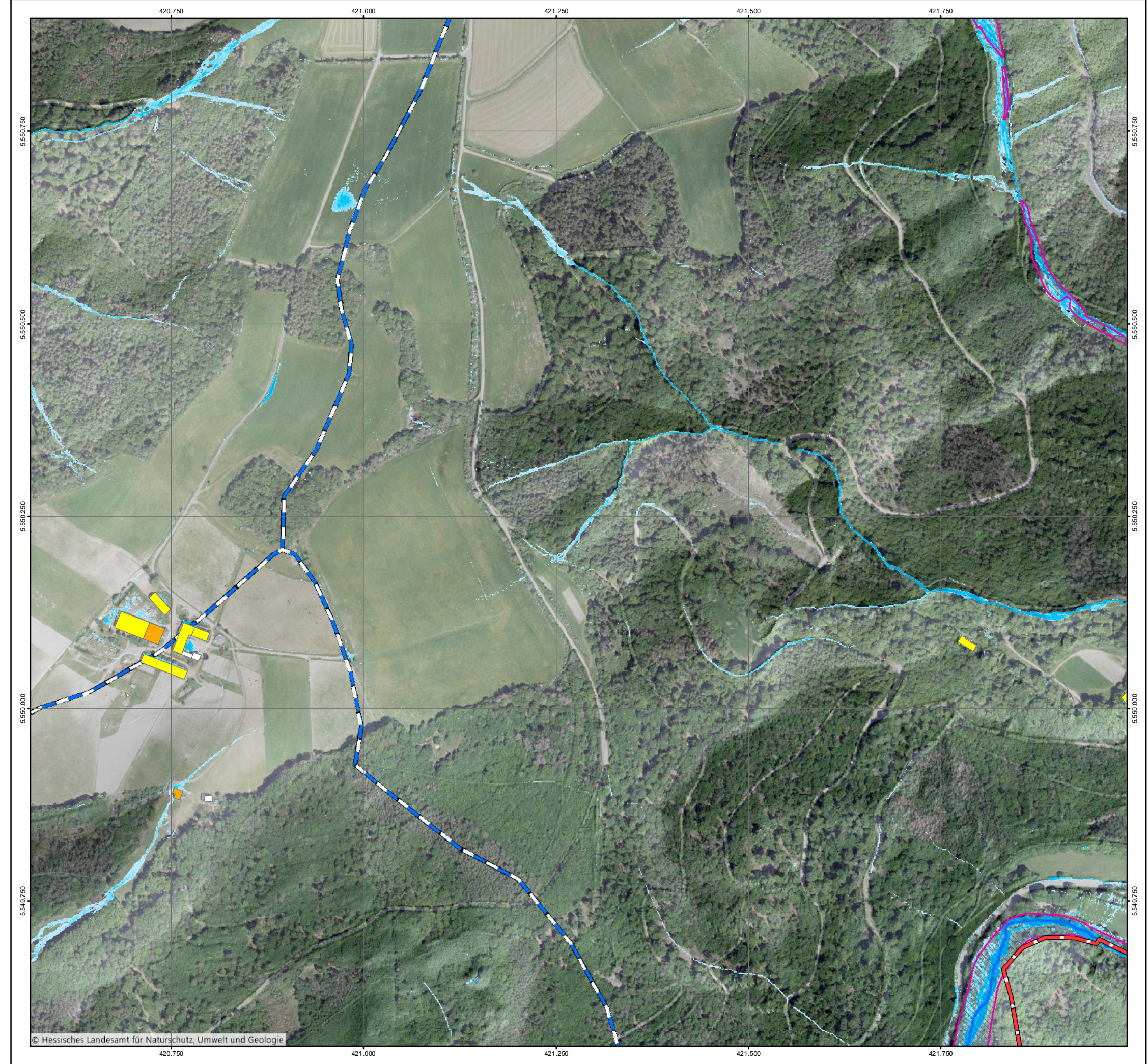
Auftraggeber:
Abwasserverband Mittlerer Rheingau
 Am Rüdesheimer Hafen
 65385 Rüdesheim

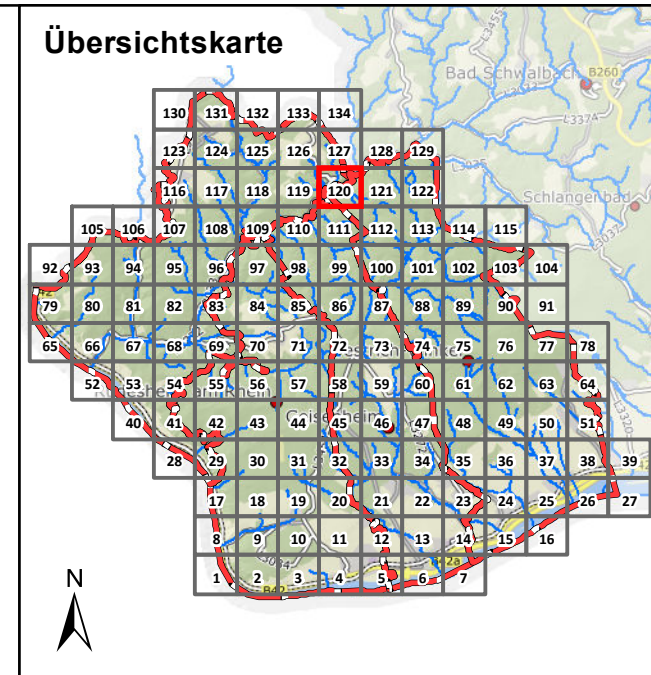
Bearbeiter:
 Ruiz Rodriguez + Zeisler + Blank, GbR
 Ingenieurgemeinschaft für
 Wasserbau und Wasserwirtschaft
 Mühlhohle 2, 65205 Wiesbaden-Erbenheim

Projekt:
**Starkregengefahrenkarten
 für die Mitgliedskommunen des
 Abwasserverbands Mittlerer Rheingau**

Plandarstellung:
**Vereinfachte Risikobewertung
 nach DWA - M 119
 Starkregenindex 4 / 5 von 12 - intensiver Starkregen**

Maßstab: 1 : 5.000	Datum: Mai 2023	Blattschnitt: 119
-----------------------	--------------------	----------------------





Legende

Überflutungsflächen / -tiefen (Starkregen)	Betroffenheit Gebäude (Wasserstand nahe Außenkante)
0,03 - 0,05 m	gering (< 10 cm)
0,05 - 0,10 m	mäßig (10 - 30 cm)
0,10 - 0,25 m	hoch (30 - 50 cm)
0,25 - 0,50 m	sehr hoch (> 50 cm)
> 0,50 m	
Gesetzliches Überschwemmungsgebiet HQ100 (festgesetzt)	
Gesetzliches Überschwemmungsgebiet HQ100 (ungeprüft)	

Grenzen

- Gemeindegrenzen
- Einzugsgebiete Mittlerer Rheingau
- Fließgewässer


0 100 250 Meter

Datengrundlage: Hessische Verwaltung für Bodenmanagement und Geoinformation
 Gefördert durch das Hessische Ministerium für Umwelt, Klimaschutz, Landwirtschaft und Verbraucherschutz (HMUKLV) aus dem Landesprogramm zur „Förderung von kommunalen Klimaschutz- und Klimaanpassungsprojekten sowie von kommunalen Informationsinitiativen“

Auftraggeber:
Abwasserverband Mittlerer Rheingau
 Am Rüdesheimer Hafen
 65385 Rüdesheim



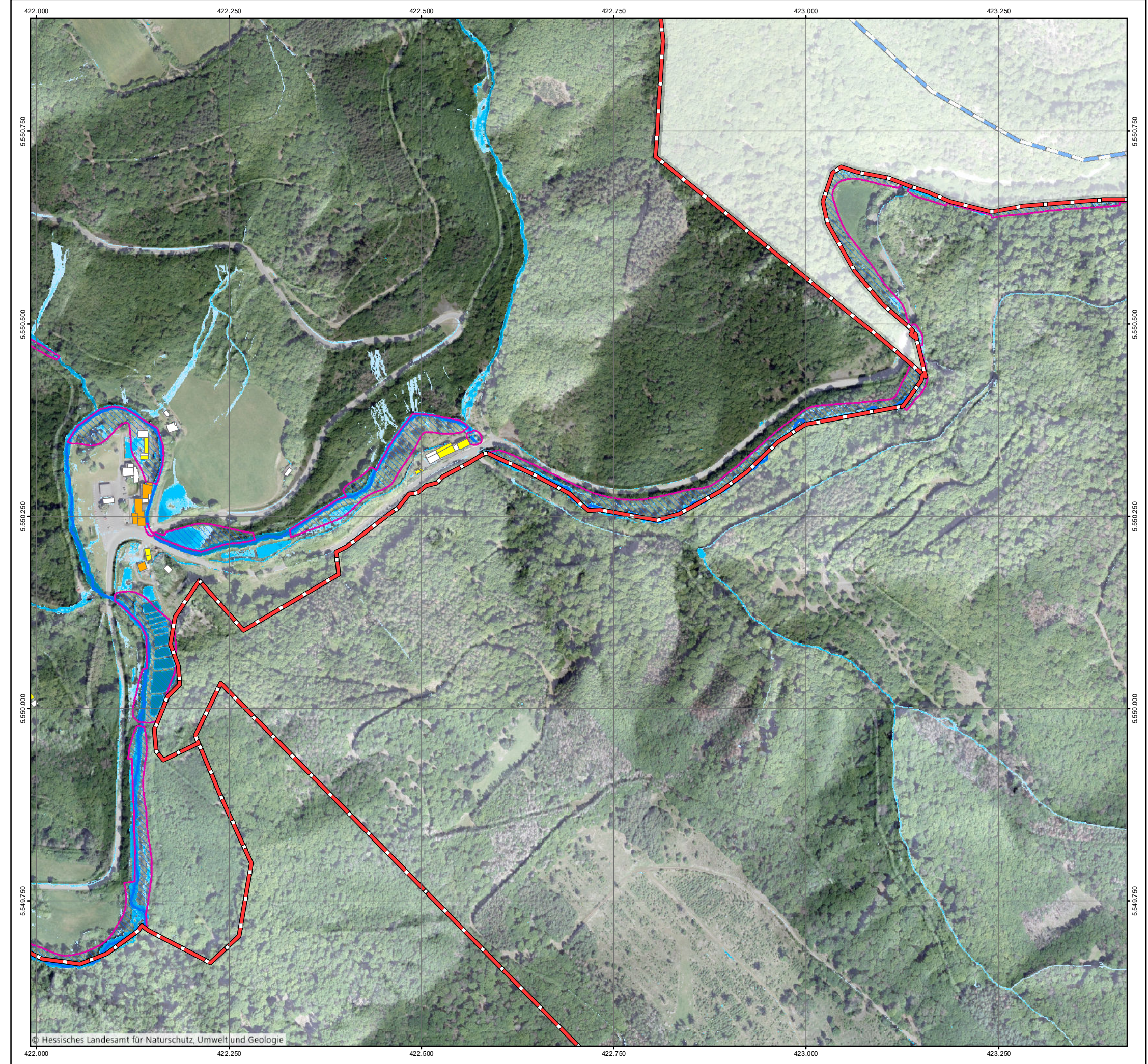
Bearbeiter:
 Ruiz Rodriguez + Zeisler + Blank, GbR
 Ingenieurgemeinschaft für
 Wasserbau und Wasserwirtschaft
 Mühlhohle 2, 65205 Wiesbaden-Erbenheim

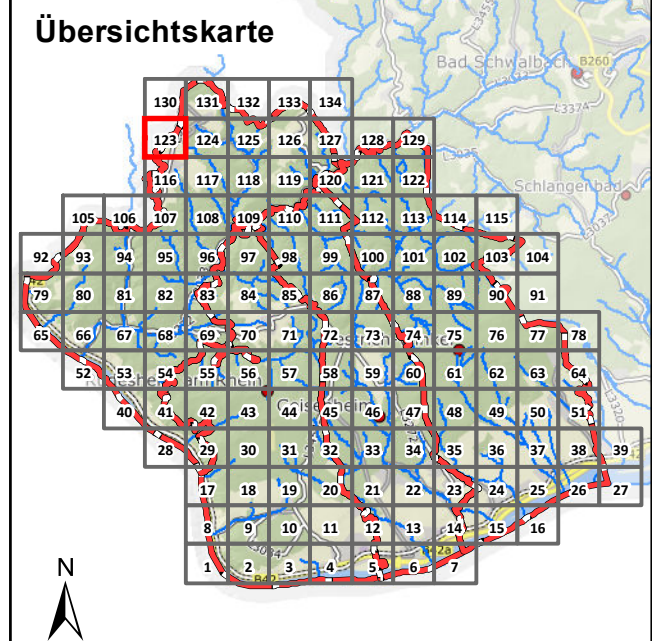
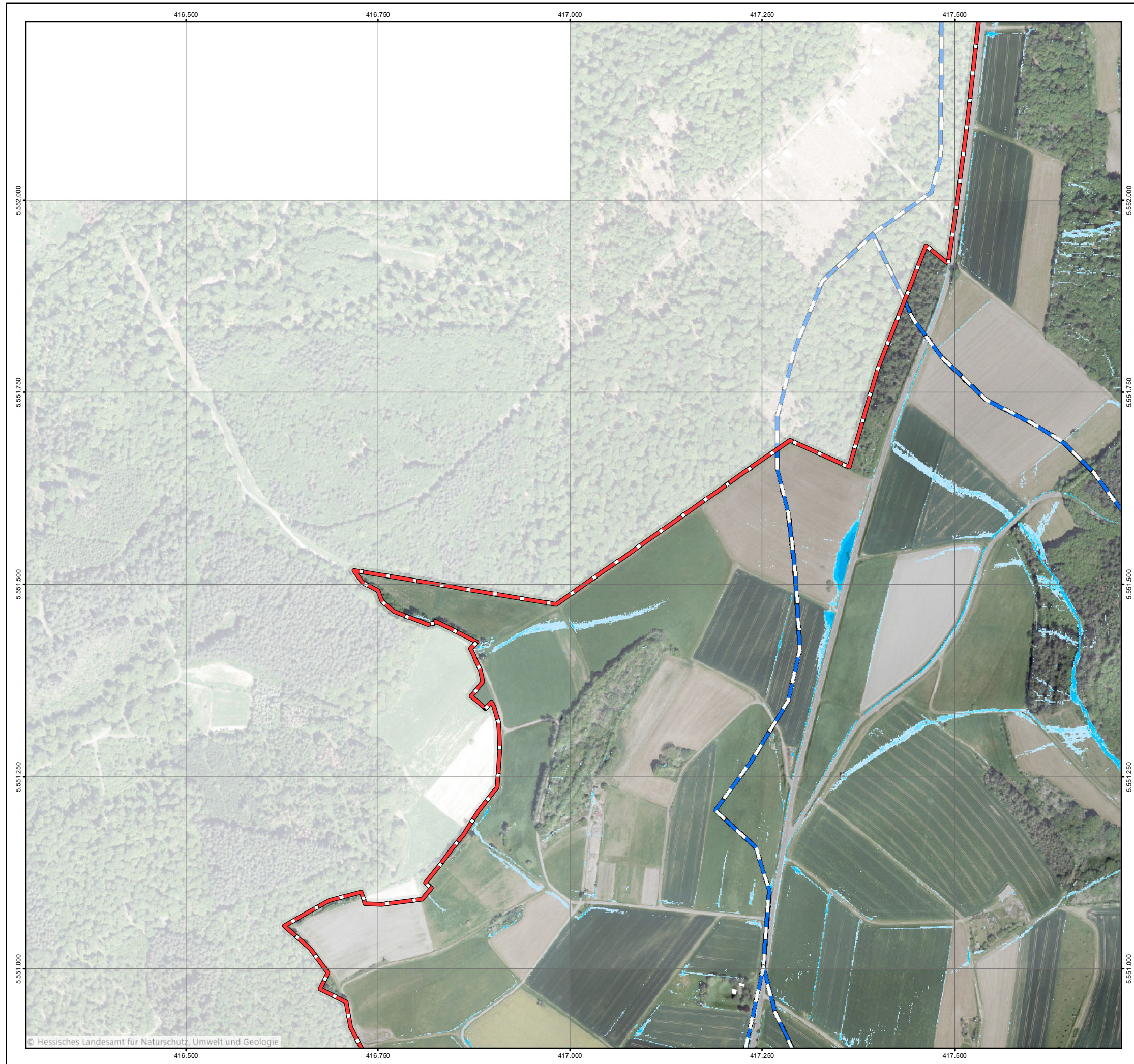


Projekt:
**Starkregengefahrenkarten
 für die Mitgliedskommunen des
 Abwasserverbands Mittlerer Rheingau**

Plandarstellung:
**Vereinfachte Risikobewertung
 nach DWA - M 119
 Starkregenindex 4 / 5 von 12 - intensiver Starkregen**

Maßstab: 1 : 5.000	Datum: Mai 2023	Blattschnitt: 120
-----------------------	--------------------	----------------------






Legende

Überflutungsflächen / -tiefen (Starkregen)		Betroffenheit Gebäude (Wasserstand nahe Außenkante)	
	0,03 - 0,05 m		gering (< 10 cm)
	0,05 - 0,10 m		mäßig (10 - 30 cm)
	0,10 - 0,25 m		hoch (30 - 50 cm)
	0,25 - 0,50 m		sehr hoch (> 50 cm)
	> 0,50 m		
	Gesetzliches Überschwemmungsgebiet HQ100 (festgesetzt)		
	Gesetzliches Überschwemmungsgebiet HQ100 (ungeprüft)		

Grenzen

- Gemeindegrenzen
- Einzugsgebiete Mittlerer Rheingau
- Fließgewässer



Datengrundlage: Hessische Verwaltung für Bodenmanagement und Geoinformation

Gefördert durch das Hessische Ministerium für Umwelt, Klimaschutz, Landwirtschaft und Verbraucherschutz (HMUKLV) aus dem Landesprogramm zur „Förderung von kommunalen Klimaschutz- und Klimaanpassungsprojekten sowie von kommunalen Informationsinitiativen“

Auftraggeber:

Abwasserverband Mittlerer Rheingau
 Am Rüdeshimer Hafen
 65385 Rüdeshim



Bearbeiter:

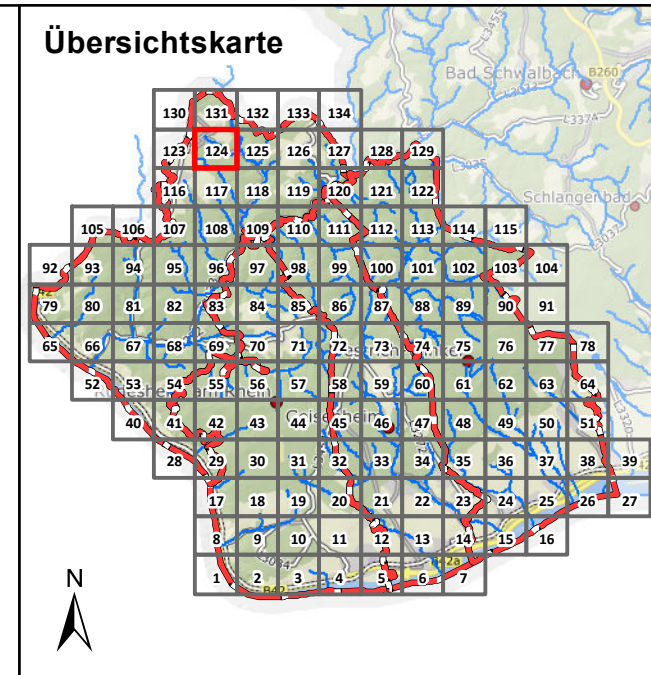
Ruiz Rodriguez + Zeisler + Blank, GbR
 Ingenieurgemeinschaft für
 Wasserbau und Wasserwirtschaft
 Mühlhohle 2, 65205 Wiesbaden-Erbenheim

**RUIZ RODRIGUEZ
 ZEISLER BLANK**
 Ingenieurgemeinschaft für
 Wasserbau und Wasserwirtschaft

Projekt: **Starkregengefahrenkarten
 für die Mitgliedskommunen des
 Abwasserverbands Mittlerer Rheingau**

Plandarstellung: **Vereinfachte Risikobewertung
 nach DWA - M 119
 Starkregenindex 4 / 5 von 12 - intensiver Starkregen**

Maßstab:	Datum:	Blattschnitt:
1 : 5.000	Mai 2023	123



Legende

Überflutungsflächen / -tiefen (Starkregen)	Betroffenheit Gebäude (Wasserstand nahe Außenkante)
0,03 - 0,05 m	gering (< 10 cm)
0,05 - 0,10 m	mäßig (10 - 30 cm)
0,10 - 0,25 m	hoch (30 - 50 cm)
0,25 - 0,50 m	sehr hoch (> 50 cm)
> 0,50 m	
Gesetzliches Überschwemmungsgebiet HQ100 (festgesetzt)	
Gesetzliches Überschwemmungsgebiet HQ100 (ungeprüft)	

Grenzen

- Gemeindegrenzen
- Einzugsgebiete Mittlerer Rheingau
- Fließgewässer

0 100 250 Meter

Datengrundlage: Hessische Verwaltung für Bodenmanagement und Geoinformation
 Gefördert durch das Hessische Ministerium für Umwelt, Klimaschutz, Landwirtschaft und Verbraucherschutz (HMUKLV) aus dem Landesprogramm zur „Förderung von kommunalen Klimaschutz- und Klimaanpassungsprojekten sowie von kommunalen Informationsinitiativen“

Auftraggeber:
Abwasserverband Mittlerer Rheingau
 Am Rüdesheimer Hafen
 65385 Rüdesheim



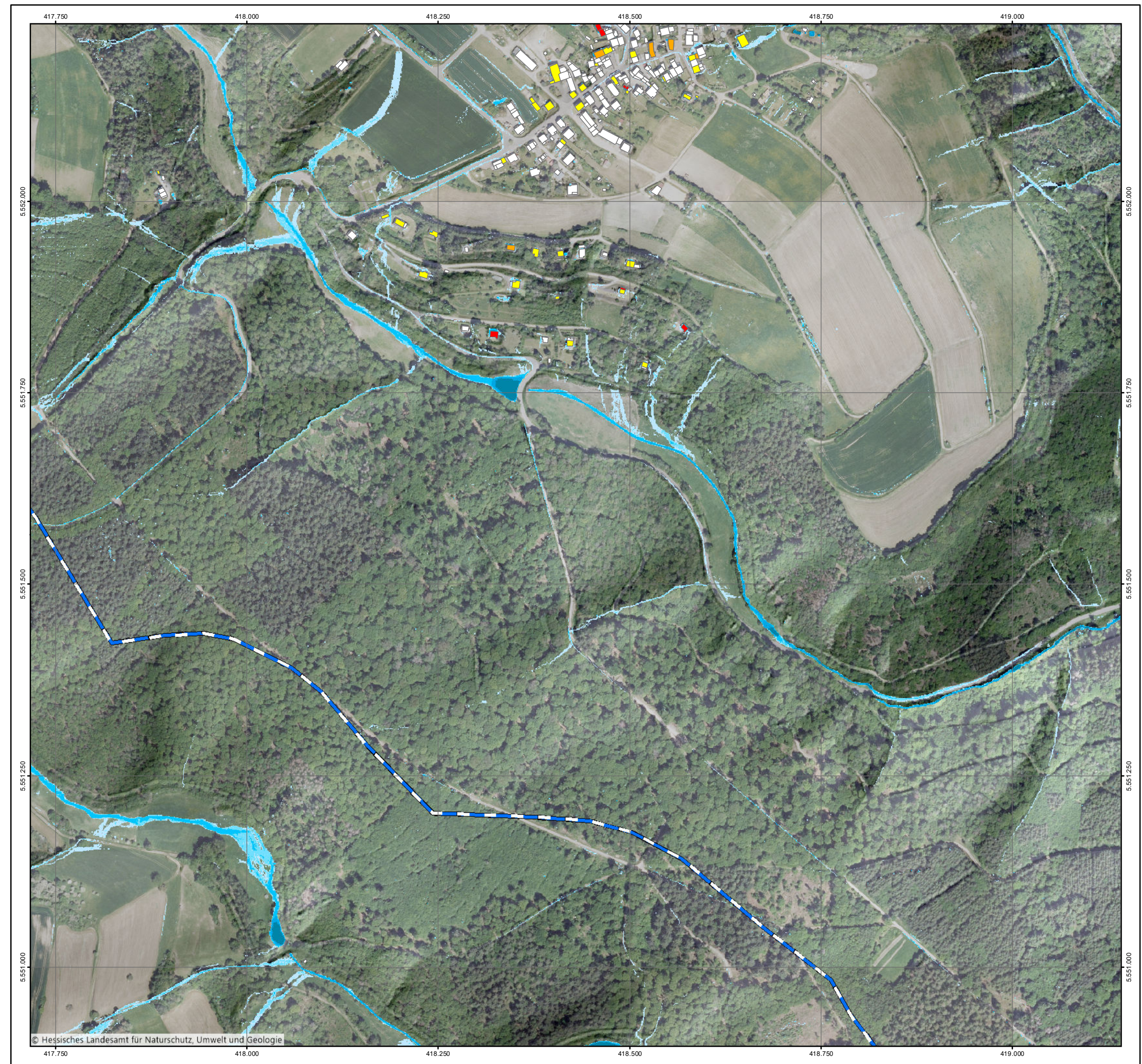
Bearbeiter:
 Ruiz Rodriguez + Zeisler + Blank, GbR
 Ingenieurgesellschaft für
 Wasserbau und Wasserwirtschaft
 Mühlhohle 2, 65205 Wiesbaden-Erbenheim

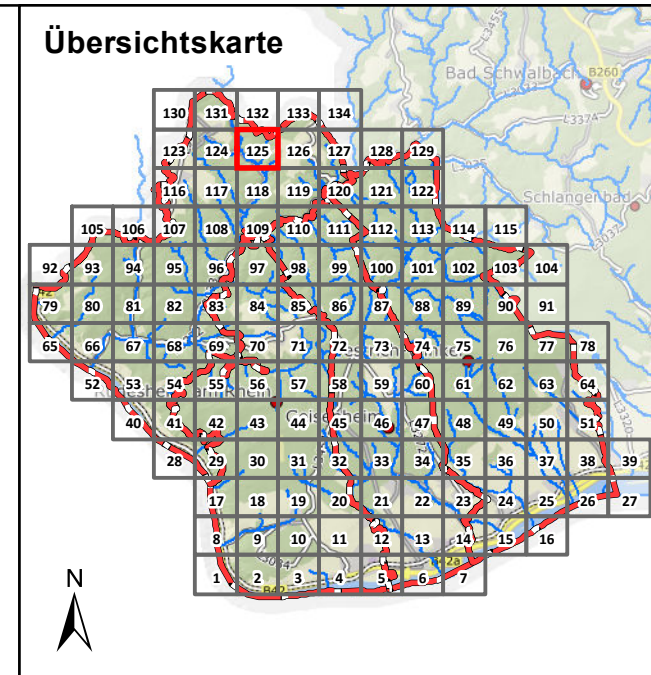


Projekt:
**Starkregengefahrenkarten
 für die Mitgliedskommunen des
 Abwasserverbands Mittlerer Rheingau**

Plandarstellung:
**Vereinfachte Risikobewertung
 nach DWA - M 119
 Starkregenindex 4 / 5 von 12 - intensiver Starkregen**

Maßstab: 1 : 5.000	Datum: Mai 2023	Blattschnitt: 124
-----------------------	--------------------	----------------------





Legende

Überflutungsflächen / -tiefen (Starkregen)	Betroffenheit Gebäude (Wasserstand nahe Außenkante)
0,03 - 0,05 m	gering (< 10 cm)
0,05 - 0,10 m	mäßig (10 - 30 cm)
0,10 - 0,25 m	hoch (30 - 50 cm)
0,25 - 0,50 m	sehr hoch (> 50 cm)
> 0,50 m	
Gesetzliches Überschwemmungsgebiet HQ100 (festgesetzt)	
Gesetzliches Überschwemmungsgebiet HQ100 (ungeprüft)	


Grenzen

- Gemeindegrenzen
- Einzugsgebiete Mittlerer Rheingau
- Fließgewässer

0 100 250 Meter

Datengrundlage: Hessische Verwaltung für Bodenmanagement und Geoinformation
 Gefördert durch das Hessische Ministerium für Umwelt, Klimaschutz, Landwirtschaft und Verbraucherschutz (HMUKLV) aus dem Landesprogramm zur „Förderung von kommunalen Klimaschutz- und Klimaanpassungsprojekten sowie von kommunalen Informationsinitiativen“

Auftraggeber:
Abwasserverband Mittlerer Rheingau
 Am Rüdeshimer Hafen
 65385 Rüdeshim



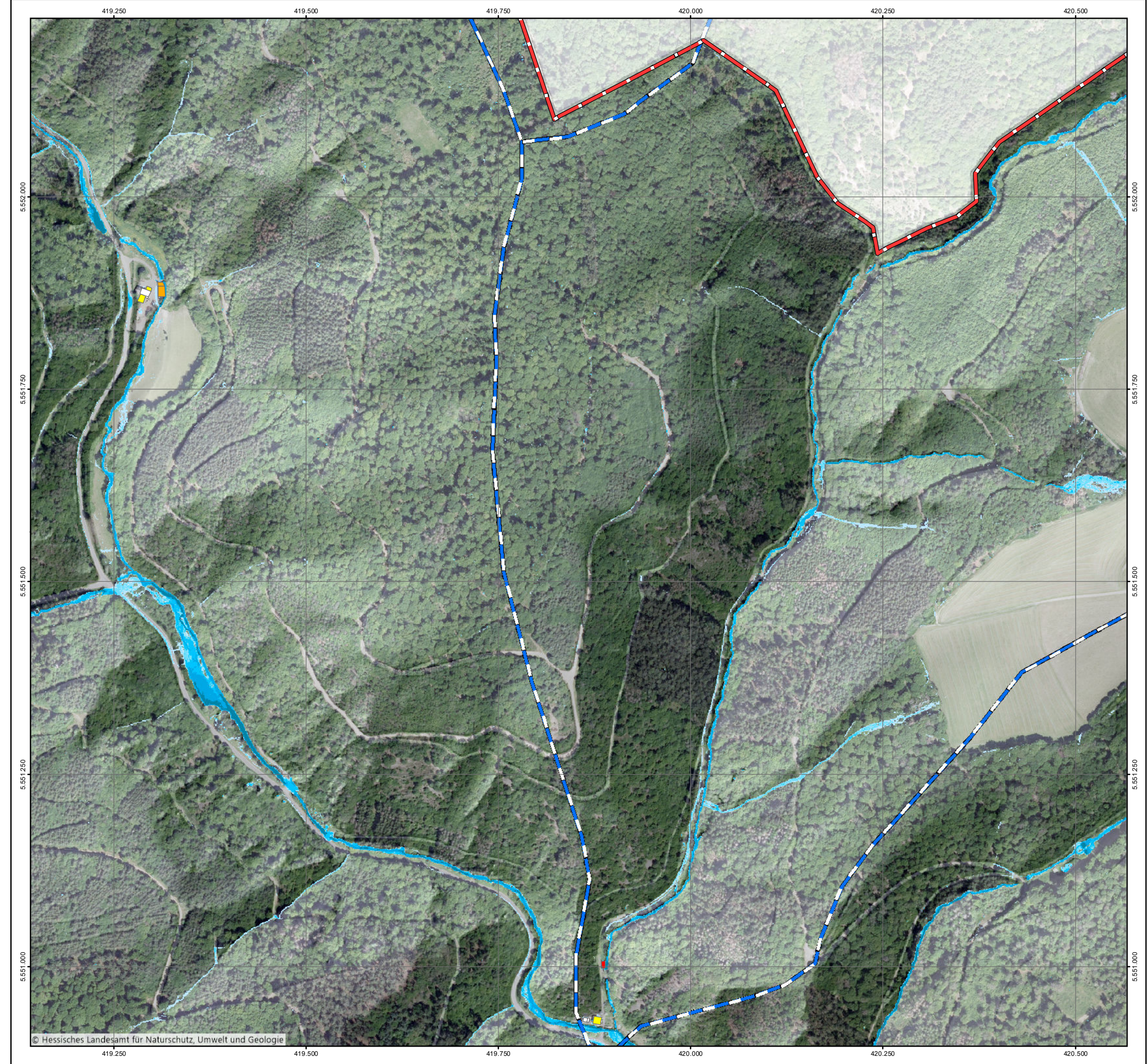
Bearbeiter:
 Ruiz Rodriguez + Zeisler + Blank, GbR
 Ingenieurgesellschaft für
 Wasserbau und Wasserwirtschaft
 Mühlhohle 2, 65205 Wiesbaden-Erbenheim

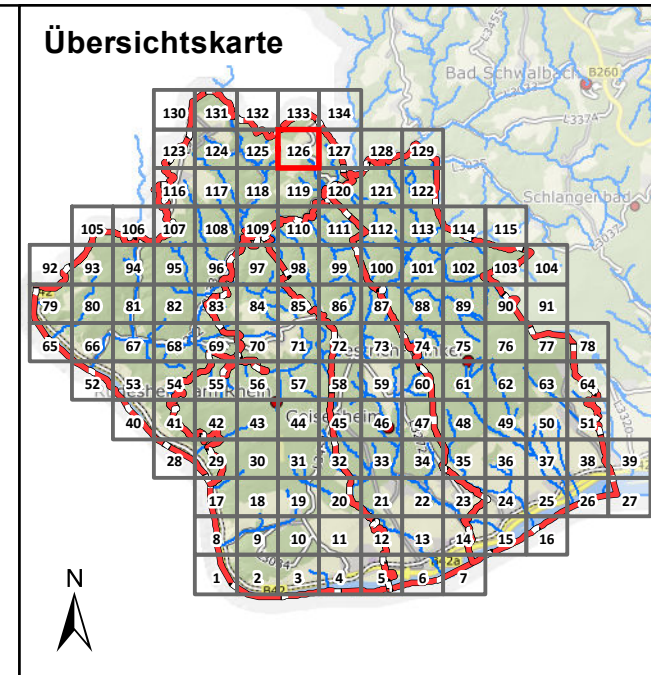


Projekt:
**Starkregengefahrenkarten
 für die Mitgliedskommunen des
 Abwasserverbands Mittlerer Rheingau**

Plandarstellung:
**Vereinfachte Risikobewertung
 nach DWA - M 119
 Starkregenindex 4 / 5 von 12 - intensiver Starkregen**

Maßstab: 1 : 5.000	Datum: Mai 2023	Blattschnitt: 125
-----------------------	--------------------	----------------------





Legende

Überflutungsflächen / -tiefen (Starkregen)	Betroffenheit Gebäude (Wasserstand nahe Außenkante)
0,03 - 0,05 m	gering (< 10 cm)
0,05 - 0,10 m	mäßig (10 - 30 cm)
0,10 - 0,25 m	hoch (30 - 50 cm)
0,25 - 0,50 m	sehr hoch (> 50 cm)
> 0,50 m	
Gesetzliches Überschwemmungsgebiet HQ100 (festgesetzt)	
Gesetzliches Überschwemmungsgebiet HQ100 (ungeprüft)	

Grenzen

- Gemeindegrenzen
- Einzugsgebiete Mittlerer Rheingau
- Fließgewässer

0 100 250 Meter

Datengrundlage: Hessische Verwaltung für Bodenmanagement und Geoinformation
 Gefördert durch das Hessische Ministerium für Umwelt, Klimaschutz, Landwirtschaft und Verbraucherschutz (HMUKLV) aus dem Landesprogramm zur „Förderung von kommunalen Klimaschutz- und Klimaanpassungsprojekten sowie von kommunalen Informationsinitiativen“

Auftraggeber:
Abwasserverband Mittlerer Rheingau
 Am Rüdeshimer Hafen
 65385 Rüdeshim

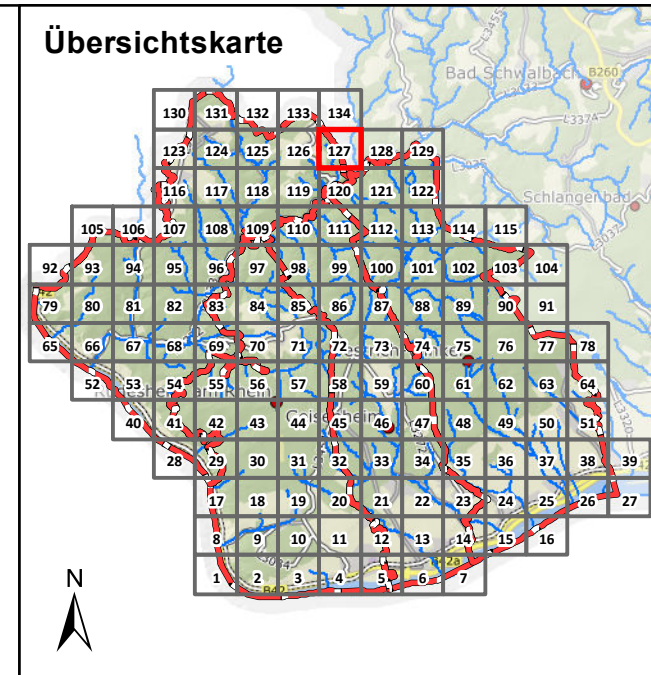
Bearbeiter:
 Ruiz Rodriguez + Zeisler + Blank, GbR
 Ingenieurgemeinschaft für
 Wasserbau und Wasserwirtschaft
 Mühlhohle 2, 65205 Wiesbaden-Erbenheim

Projekt:
**Starkregengefahrenkarten
 für die Mitgliedskommunen des
 Abwasserverbands Mittlerer Rheingau**

Plandarstellung:
**Vereinfachte Risikobewertung
 nach DWA - M 119
 Starkregenindex 4 / 5 von 12 - intensiver Starkregen**

Maßstab: 1 : 5.000	Datum: Mai 2023	Blattschnitt: 126
-----------------------	--------------------	----------------------





Legende

Überflutungsflächen / -tiefen (Starkregen)	Betroffenheit Gebäude (Wasserstand nahe Außenkante)
0,03 - 0,05 m	gering (< 10 cm)
0,05 - 0,10 m	mäßig (10 - 30 cm)
0,10 - 0,25 m	hoch (30 - 50 cm)
0,25 - 0,50 m	sehr hoch (> 50 cm)
> 0,50 m	
Gesetzliches Überschwemmungsgebiet HQ100 (festgesetzt)	
Gesetzliches Überschwemmungsgebiet HQ100 (ungeprüft)	

Grenzen

- Gemeindegrenzen
- Einzugsgebiete Mittlerer Rheingau
- Fließgewässer


0 100 250 Meter

Datengrundlage: Hessische Verwaltung für Bodenmanagement und Geoinformation
 Gefördert durch das Hessische Ministerium für Umwelt, Klimaschutz, Landwirtschaft und Verbraucherschutz (HMUKLV) aus dem Landesprogramm zur „Förderung von kommunalen Klimaschutz- und Klimaanpassungsprojekten sowie von kommunalen Informationsinitiativen“

Auftraggeber:
Abwasserverband Mittlerer Rheingau
 Am Rüdesheimer Hafen
 65385 Rüdesheim



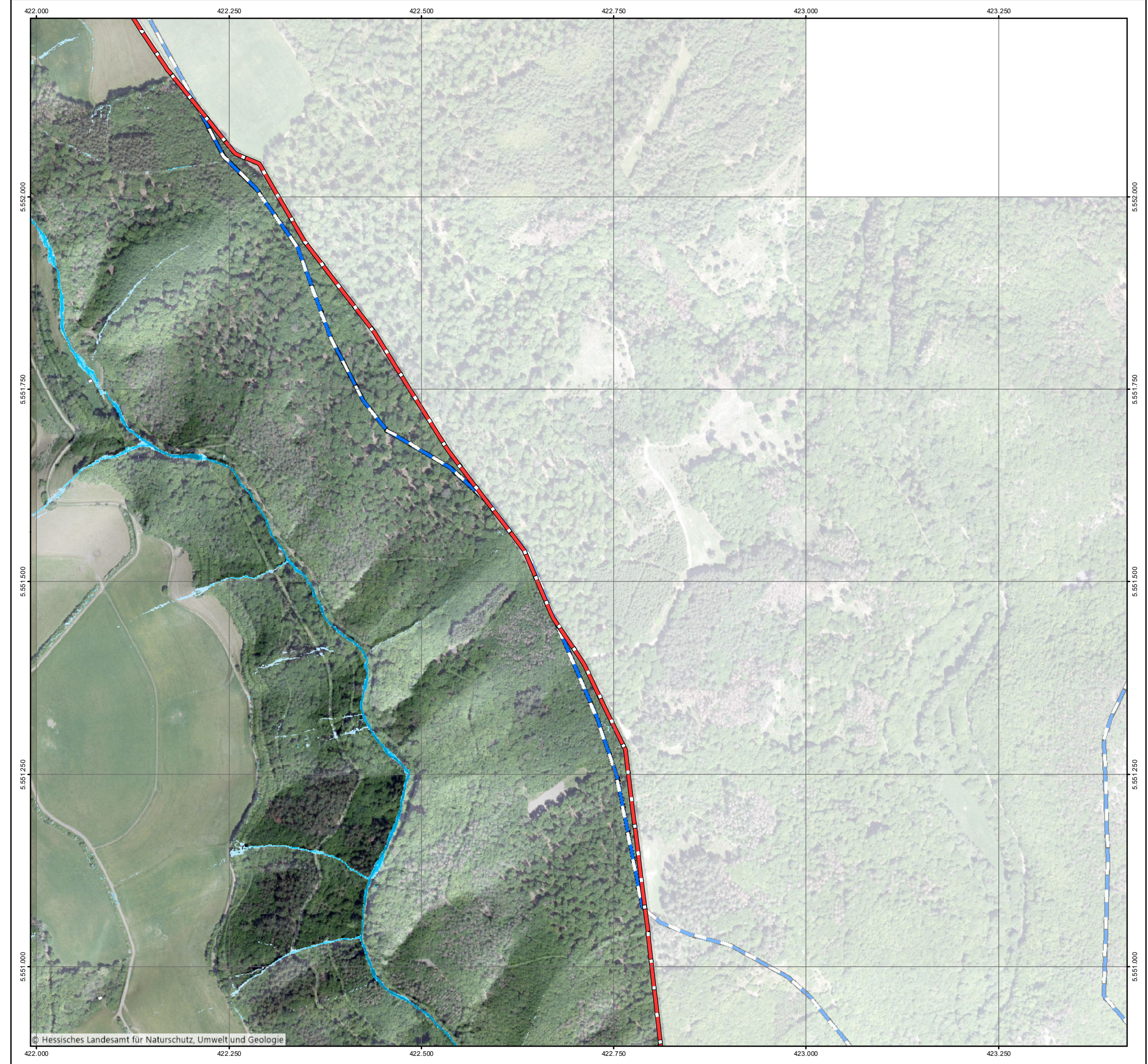
Bearbeiter:
 Ruiz Rodriguez + Zeisler + Blank, GbR
 Ingenieurgemeinschaft für
 Wasserbau und Wasserwirtschaft
 Mühlhohle 2, 65205 Wiesbaden-Erbenheim

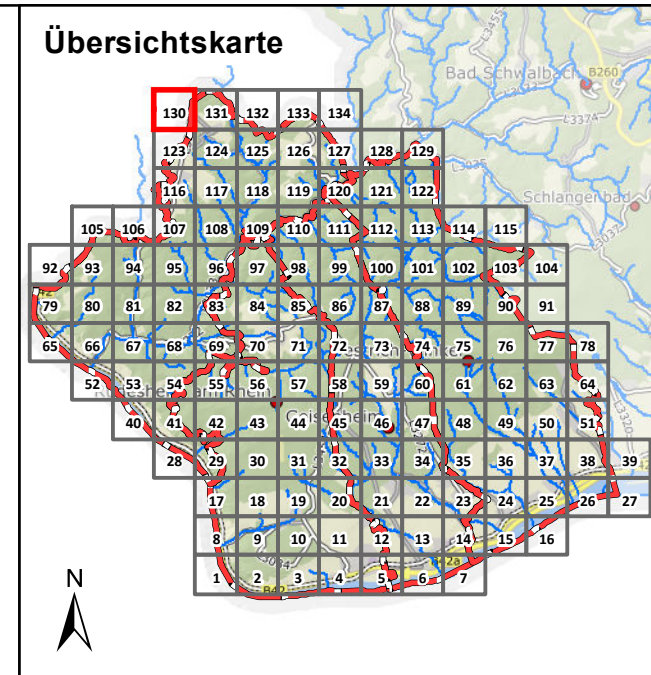
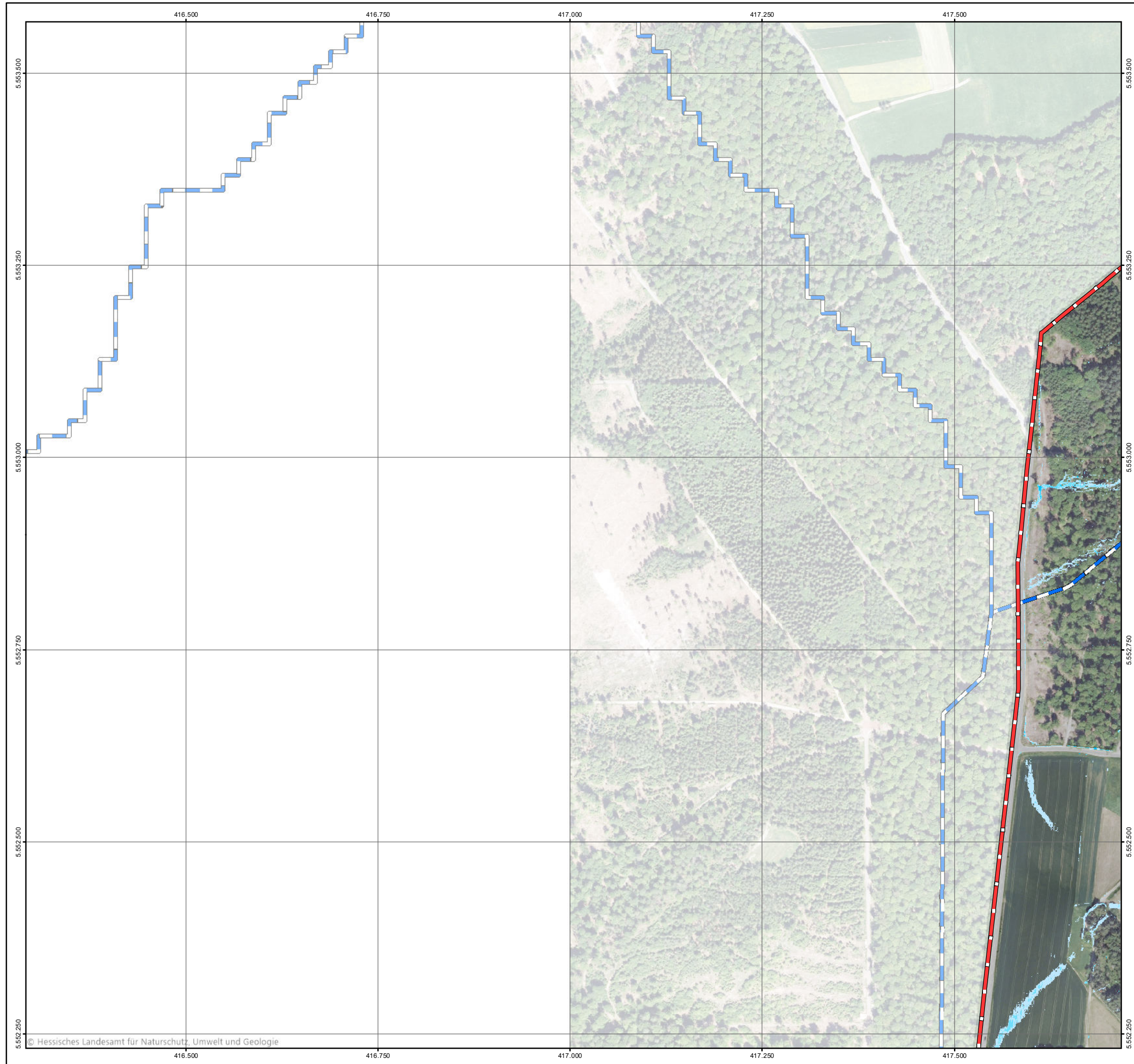


Projekt:
**Starkregengefahrenkarten
 für die Mitgliedskommunen des
 Abwasserverbands Mittlerer Rheingau**

Plandarstellung:
**Vereinfachte Risikobewertung
 nach DWA - M 119
 Starkregenindex 4 / 5 von 12 - intensiver Starkregen**

Maßstab: 1 : 5.000	Datum: Mai 2023	Blattschnitt: 127
-----------------------	--------------------	----------------------





Legende


Überflutungsflächen / -tiefen (Starkregen)	Betroffenheit Gebäude (Wasserstand nahe Außenkante)
0,03 - 0,05 m	gering (< 10 cm)
0,05 - 0,10 m	mäßig (10 - 30 cm)
0,10 - 0,25 m	hoch (30 - 50 cm)
0,25 - 0,50 m	sehr hoch (> 50 cm)
> 0,50 m	
Gesetzliches Überschwemmungsgebiet HQ100 (festgesetzt)	
Gesetzliches Überschwemmungsgebiet HQ100 (ungeprüft)	
Grenzen	
Gemeindegrenzen	
Einzugsgebiete Mittlerer Rheingau	
Fließgewässer	

0 100 250 Meter


Datengrundlage: Hessische Verwaltung für Bodenmanagement und Geoinformation

Gefördert durch das Hessische Ministerium für Umwelt, Klimaschutz, Landwirtschaft und Verbraucherschutz (HMUKLV) aus dem Landesprogramm zur „Förderung von kommunalen Klimaschutz- und Klimaanpassungsprojekten sowie von kommunalen Informationsinitiativen“

Auftraggeber:
Abwasserverband Mittlerer Rheingau
 Am Rüdeshimer Hafen
 65385 Rüdeshim



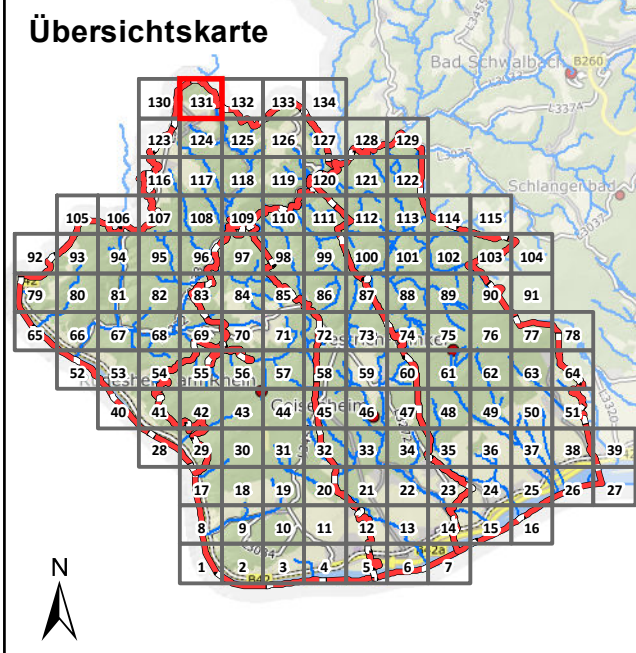
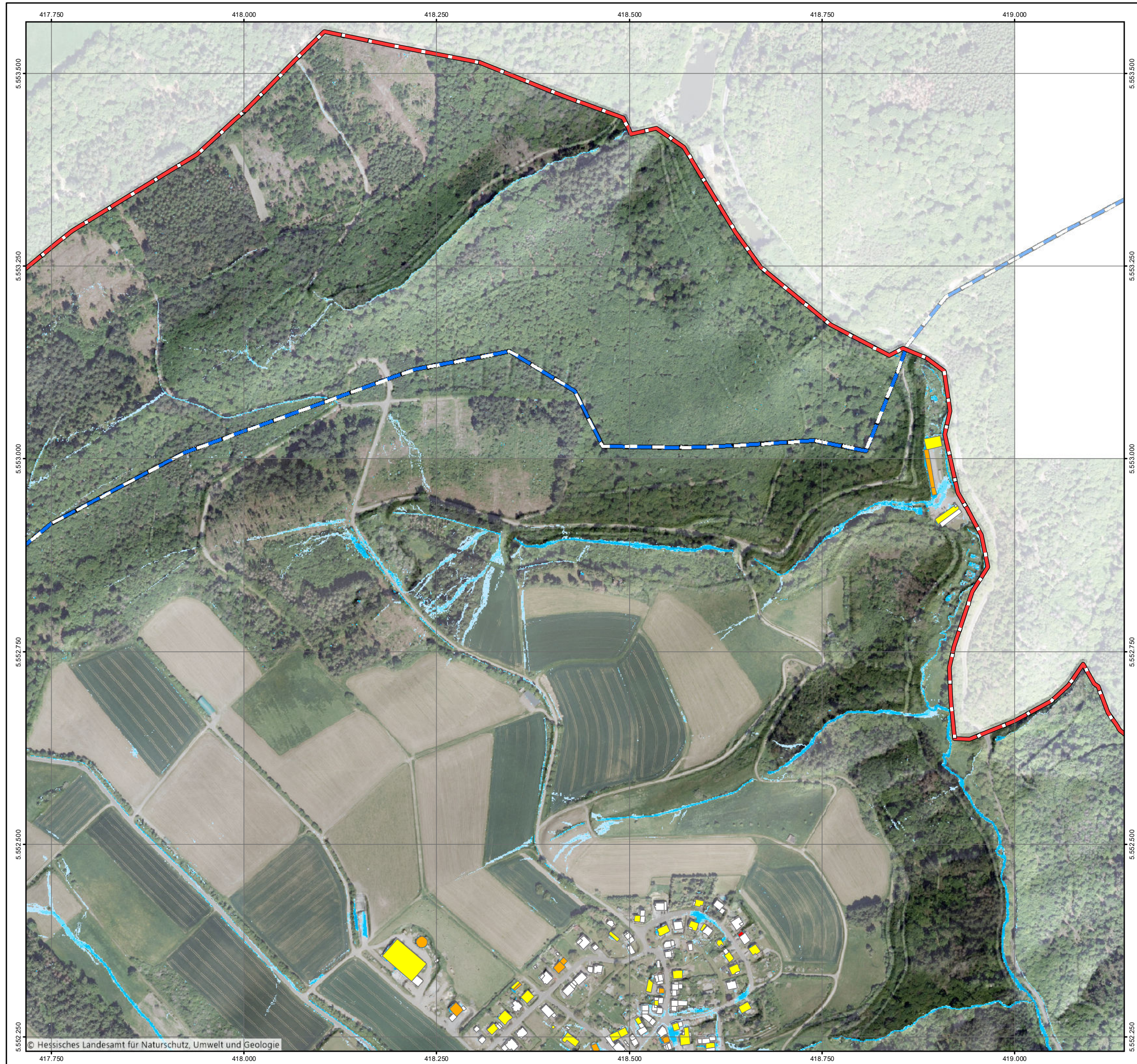
Bearbeiter:
 Ruiz Rodriguez + Zeisler + Blank, GbR
 Ingenieurgemeinschaft für
 Wasserbau und Wasserwirtschaft
 Mühlhohle 2, 65205 Wiesbaden-Erbenheim



Projekt:
**Starkregengefahrenkarten
 für die Mitgliedskommunen des
 Abwasserverbands Mittlerer Rheingau**

Plandarstellung:
**Vereinfachte Risikobewertung
 nach DWA - M 119
 Starkregenindex 4 / 5 von 12 - intensiver Starkregen**

Maßstab: 1 : 5.000	Datum: Mai 2023	Blattschnitt: 130
-----------------------	--------------------	----------------------



Legende

Überflutungsflächen / -tiefen (Starkregen)	Betroffenheit Gebäude (Wasserstand nahe Außenkante)
0,03 - 0,05 m	gering (< 10 cm)
0,05 - 0,10 m	mäßig (10 - 30 cm)
0,10 - 0,25 m	hoch (30 - 50 cm)
0,25 - 0,50 m	sehr hoch (> 50 cm)
> 0,50 m	
Gesetzliches Überschwemmungsgebiet HQ100 (festgesetzt)	
Gesetzliches Überschwemmungsgebiet HQ100 (ungeprüft)	

Grenzen

- Gemeindegrenzen
- Einzugsgebiete Mittlerer Rheingau
- Fließgewässer


0 100 250 Meter

Datengrundlage: Hessische Verwaltung für Bodenmanagement und Geoinformation
 Gefördert durch das Hessische Ministerium für Umwelt, Klimaschutz, Landwirtschaft und Verbraucherschutz (HMUKLV) aus dem Landesprogramm zur „Förderung von kommunalen Klimaschutz- und Klimaanpassungsprojekten sowie von kommunalen Informationsinitiativen“

Auftraggeber:
Abwasserverband Mittlerer Rheingau
 Am Rüdeshimer Hafen
 65385 Rüdeshim



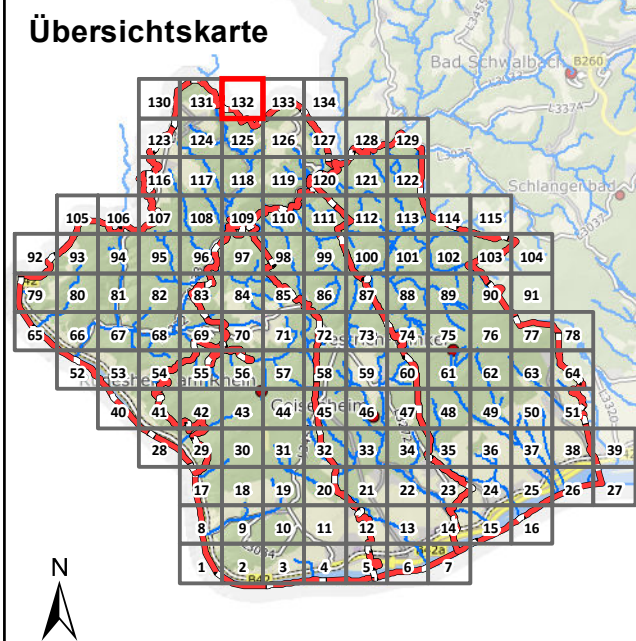
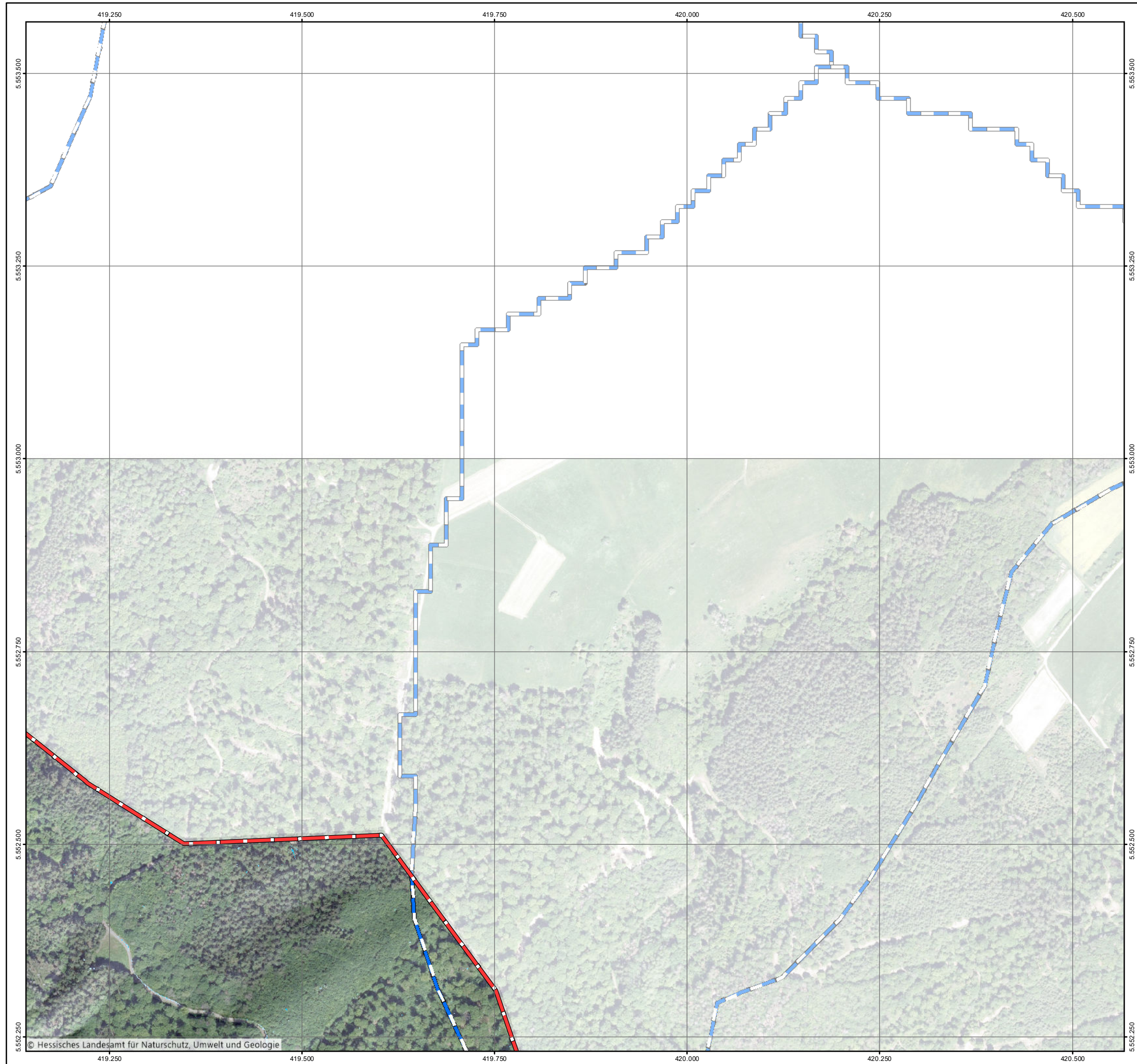
Bearbeiter:
 Ruiz Rodriguez + Zeisler + Blank, GbR
 Ingenieurgemeinschaft für
 Wasserbau und Wasserwirtschaft
 Mühlhohle 2, 65205 Wiesbaden-Erbenheim



Projekt:
**Starkregengefahrenkarten
 für die Mitgliedskommunen des
 Abwasserverbands Mittlerer Rheingau**

Plandarstellung:
**Vereinfachte Risikobewertung
 nach DWA - M 119
 Starkregenindex 4 / 5 von 12 - intensiver Starkregen**

Maßstab: 1 : 5.000	Datum: Mai 2023	Blattschnitt: 131
-----------------------	--------------------	----------------------



Legende

Überflutungsflächen / -tiefen (Starkregen)	Betroffenheit Gebäude (Wasserstand nahe Außenkante)
0,03 - 0,05 m	gering (< 10 cm)
0,05 - 0,10 m	mäßig (10 - 30 cm)
0,10 - 0,25 m	hoch (30 - 50 cm)
0,25 - 0,50 m	sehr hoch (> 50 cm)
> 0,50 m	
Gesetzliches Überschwemmungsgebiet HQ100 (festgesetzt)	
Gesetzliches Überschwemmungsgebiet HQ100 (ungeprüft)	

Grenzen

- Gemeindegrenzen
- Einzugsgebiete Mittlerer Rheingau
- Fließgewässer


0 100 250 Meter

Datengrundlage: Hessische Verwaltung für Bodenmanagement und Geoinformation
 Gefördert durch das Hessische Ministerium für Umwelt, Klimaschutz, Landwirtschaft und Verbraucherschutz (HMUKLV) aus dem Landesprogramm zur „Förderung von kommunalen Klimaschutz- und Klimaanpassungsprojekten sowie von kommunalen Informationsinitiativen“

Auftraggeber:
Abwasserverband Mittlerer Rheingau
 Am Rüdeshimer Hafen
 65385 Rüdeshim



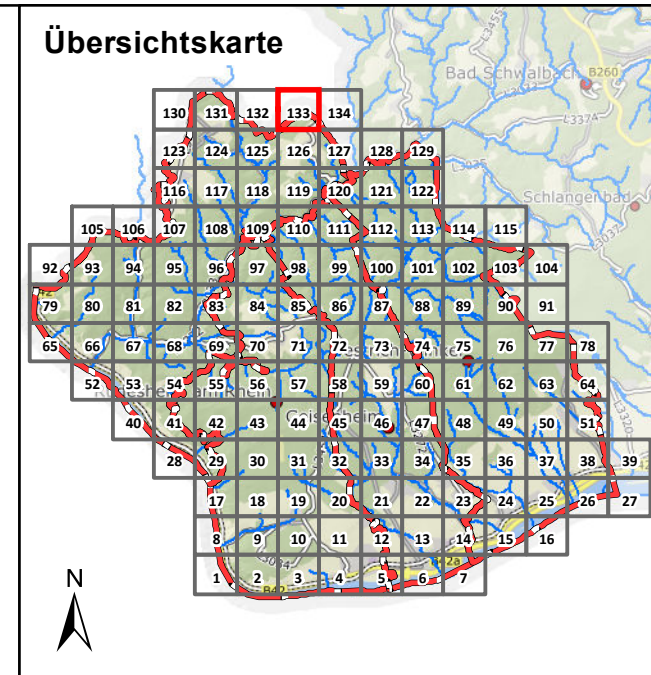
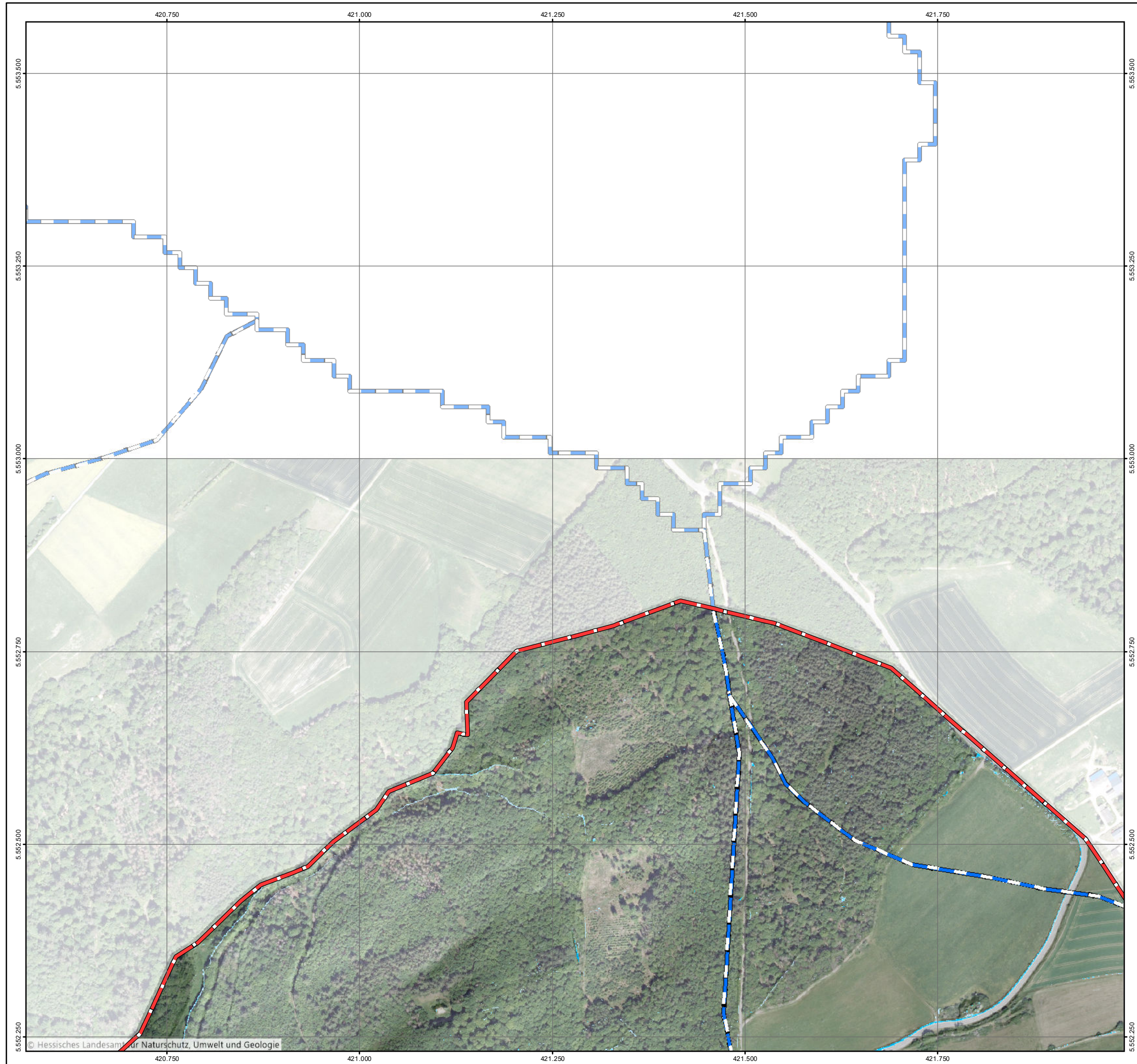
Bearbeiter:
 Ruiz Rodriguez + Zeisler + Blank, GbR
 Ingenieurgemeinschaft für
 Wasserbau und Wasserwirtschaft
 Mühlhohle 2, 65205 Wiesbaden-Erbenheim



Projekt:
**Starkregengefahrenkarten
 für die Mitgliedskommunen des
 Abwasserverbands Mittlerer Rheingau**

Plandarstellung:
**Vereinfachte Risikobewertung
 nach DWA - M 119
 Starkregenindex 4 / 5 von 12 - intensiver Starkregen**

Maßstab: 1 : 5.000	Datum: Mai 2023	Blattschnitt: 132
-----------------------	--------------------	----------------------



Legende

Überflutungsflächen / -tiefen (Starkregen)	Betroffenheit Gebäude (Wasserstand nahe Außenkante)
0,03 - 0,05 m	gering (< 10 cm)
0,05 - 0,10 m	mäßig (10 - 30 cm)
0,10 - 0,25 m	hoch (30 - 50 cm)
0,25 - 0,50 m	sehr hoch (> 50 cm)
> 0,50 m	
Gesetzliches Überschwemmungsgebiet HQ100 (festgesetzt)	
Gesetzliches Überschwemmungsgebiet HQ100 (ungeprüft)	

Grenzen

- Gemeindegrenzen
- Einzugsgebiete Mittlerer Rheingau
- Fließgewässer


0 100 250 Meter

Datengrundlage: Hessische Verwaltung für Bodenmanagement und Geoinformation
 Gefördert durch das Hessische Ministerium für Umwelt, Klimaschutz, Landwirtschaft und Verbraucherschutz (HMUKLV) aus dem Landesprogramm zur „Förderung von kommunalen Klimaschutz- und Klimaanpassungsprojekten sowie von kommunalen Informationsinitiativen“

Auftraggeber:
Abwasserverband Mittlerer Rheingau
 Am Rüdeshimer Hafen
 65385 Rüdeshim



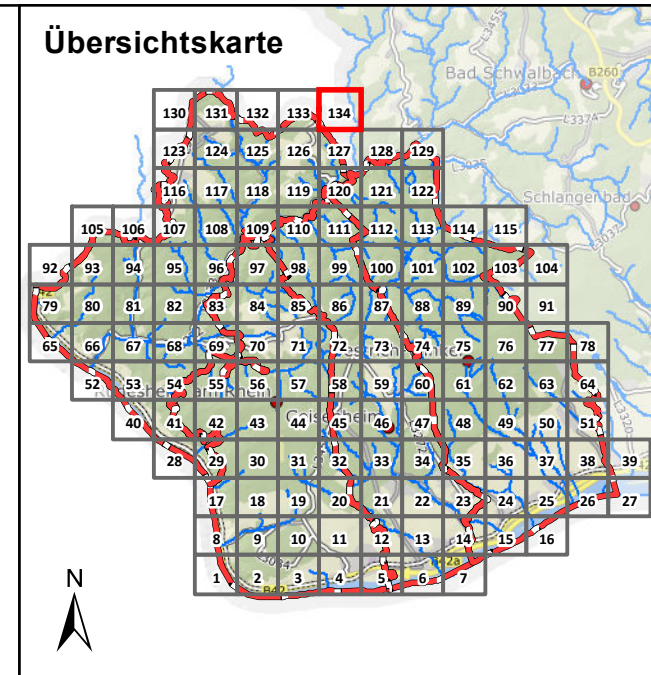
Bearbeiter:
 Ruiz Rodriguez + Zeisler + Blank, GbR
 Ingenieurgemeinschaft für
 Wasserbau und Wasserwirtschaft
 Mülhohle 2, 65205 Wiesbaden-Erbenheim



Projekt:
**Starkregengefahrenkarten
 für die Mitgliedskommunen des
 Abwasserverbands Mittlerer Rheingau**

Plandarstellung:
**Vereinfachte Risikobewertung
 nach DWA - M 119
 Starkregenindex 4 / 5 von 12 - intensiver Starkregen**

Maßstab: 1 : 5.000	Datum: Mai 2023	Blattschnitt: 133
-----------------------	--------------------	----------------------



Legende

Überflutungsflächen / -tiefen (Starkregen)	Betroffenheit Gebäude (Wasserstand nahe Außenkante)
0,03 - 0,05 m	gering (< 10 cm)
0,05 - 0,10 m	mäßig (10 - 30 cm)
0,10 - 0,25 m	hoch (30 - 50 cm)
0,25 - 0,50 m	sehr hoch (> 50 cm)
> 0,50 m	
Gesetzliches Überschwemmungsgebiet HQ100 (festgesetzt)	
Gesetzliches Überschwemmungsgebiet HQ100 (ungeprüft)	

Grenzen

- Gemeindegrenzen
- Einzugsgebiete Mittlerer Rheingau
- Fließgewässer

0 100 250 Meter

Datengrundlage: Hessische Verwaltung für Bodenmanagement und Geoinformation
 Gefördert durch das Hessische Ministerium für Umwelt, Klimaschutz, Landwirtschaft und Verbraucherschutz (HMUKLV) aus dem Landesprogramm zur „Förderung von kommunalen Klimaschutz- und Klimaanpassungsprojekten sowie von kommunalen Informationsinitiativen“

Auftraggeber:
Abwasserverband Mittlerer Rheingau
 Am Rüdesheimer Hafen
 65385 Rüdesheim



Bearbeiter:
 Ruiz Rodriguez + Zeisler + Blank, GbR
 Ingenieurgemeinschaft für
 Wasserbau und Wasserwirtschaft
 Mühlhohle 2, 65205 Wiesbaden-Erbenheim



Projekt:
**Starkregengefahrenkarten
 für die Mitgliedskommunen des
 Abwasserverbands Mittlerer Rheingau**

Plandarstellung:
**Vereinfachte Risikobewertung
 nach DWA - M 119
 Starkregenindex 4 / 5 von 12 - intensiver Starkregen**

Maßstab: 1 : 5.000	Datum: Mai 2023	Blattschnitt: 134
-----------------------	--------------------	----------------------

