

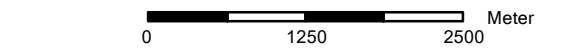


Legende

Grenzen

-  Gemeindegrenzen
-  Fließgewässer



Datengrundlage: Hessische Verwaltung für Bodenmanagement und Geoinformation

Gefördert durch das Hessische Ministerium für Umwelt, Klimaschutz, Landwirtschaft und Verbraucherschutz (HMUKLV) aus dem Landesprogramm zur „Förderung von kommunalen Klimaschutz- und Klimaanpassungsprojekten sowie von kommunalen Informationsinitiativen“

Auftraggeber:

Abwasserverband Mittlerer Rheingau
Am Rüdesheimer Hafen
65385 Rüdesheim



Bearbeiter:

Ruiz Rodriguez + Zeisler + Blank, GbR
Ingenieurgesellschaft für
Wasserbau und Wasserwirtschaft
Mühlhohle 2, 65205 Wiesbaden-Erbenheim

**RUIZ RODRIGUEZ
ZEISLER BLANK**
Ingenieurgesellschaft für
Wasserbau und Wasserwirtschaft

Projekt: **Starkregengefahrenkarten
für die Mitgliedskommunen des
Abwasserverbands Mittlerer Rheingau**

Plandarstellung: **Übersichtskarte
Lorch**

Maßstab:
1 : 60.000

Datum:
Mai 2023

Blattschnitt:
Übersicht

