

### Legende

Überflutungsflächen / -tiefen (Starkregen)	Betroffenheit Gebäude (Wasserstand nahe Außenkante)
0,03 - 0,05 m	gering (< 10 cm)
0,05 - 0,10 m	mäßig (10 - 30 cm)
0,10 - 0,25 m	hoch (30 - 50 cm)
0,25 - 0,50 m	sehr hoch (> 50 cm)
> 0,50 m	
Gesetzliches Überschwemmungsgebiet HQ100 (festgesetzt)	
Gesetzliches Überschwemmungsgebiet HQ100 (ungeprüft)	

### Grenzen

- Gemeindegrenzen
- Einzugsgebiete Mittlerer Rheingau
- Fließgewässer


0 100 250 Meter

Datengrundlage: Hessische Verwaltung für Bodenmanagement und Geoinformation  
 Gefördert durch das Hessische Ministerium für Umwelt, Klimaschutz, Landwirtschaft und Verbraucherschutz (HMUKLV) aus dem Landesprogramm zur „Förderung von kommunalen Klimaschutz- und Klimaanpassungsprojekten sowie von kommunalen Informationsinitiativen“

Auftraggeber:  
**Abwasserverband Mittlerer Rheingau**  
 Am Rüdeshimer Hafen  
 65385 Rüdeshim



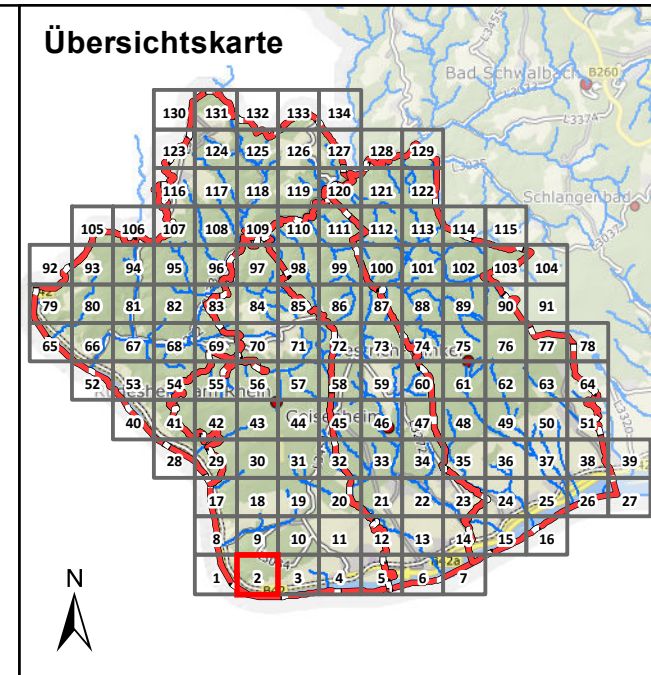
Bearbeiter:  
 Ruiz Rodriguez + Zeisler + Blank, GbR  
 Ingenieurgemeinschaft für  
 Wasserbau und Wasserwirtschaft  
 Mühlhohle 2, 65205 Wiesbaden-Erbenheim



Projekt:  
**Starkregengefahrenkarten  
 für die Mitgliedskommunen des  
 Abwasserverbands Mittlerer Rheingau**

Plandarstellung:  
**Vereinfachte Risikobewertung  
 nach DWA - M 119  
 RADOLAN**

Maßstab: 1 : 5.000	Datum: Mai 2023	Blattschnitt: 1
-----------------------	--------------------	--------------------



### Legende

Überflutungsflächen / -tiefen (Starkregen)	Betroffenheit Gebäude (Wasserstand nahe Außenkante)
0,03 - 0,05 m	gering (< 10 cm)
0,05 - 0,10 m	mäßig (10 - 30 cm)
0,10 - 0,25 m	hoch (30 - 50 cm)
0,25 - 0,50 m	sehr hoch (> 50 cm)
> 0,50 m	
Gesetzliches Überschwemmungsgebiet HQ100 (festgesetzt)	
Gesetzliches Überschwemmungsgebiet HQ100 (ungeprüft)	

### Grenzen

- Gemeindegrenzen
- Einzugsgebiete Mittlerer Rheingau
- Fließgewässer

0 100 250 Meter

Datengrundlage: Hessische Verwaltung für Bodenmanagement und Geoinformation  
 Gefördert durch das Hessische Ministerium für Umwelt, Klimaschutz, Landwirtschaft und Verbraucherschutz (HMUKLV) aus dem Landesprogramm zur „Förderung von kommunalen Klimaschutz- und Klimaanpassungsprojekten sowie von kommunalen Informationsinitiativen“

Auftraggeber:  
**Abwasserverband Mittlerer Rheingau**  
 Am Rüdeshimer Hafen  
 65385 Rüdeshim



Bearbeiter:  
 Ruiz Rodriguez + Zeisler + Blank, GbR  
 Ingenieurgesellschaft für  
 Wasserbau und Wasserwirtschaft  
 Mühlhohle 2, 65205 Wiesbaden-Erbenheim

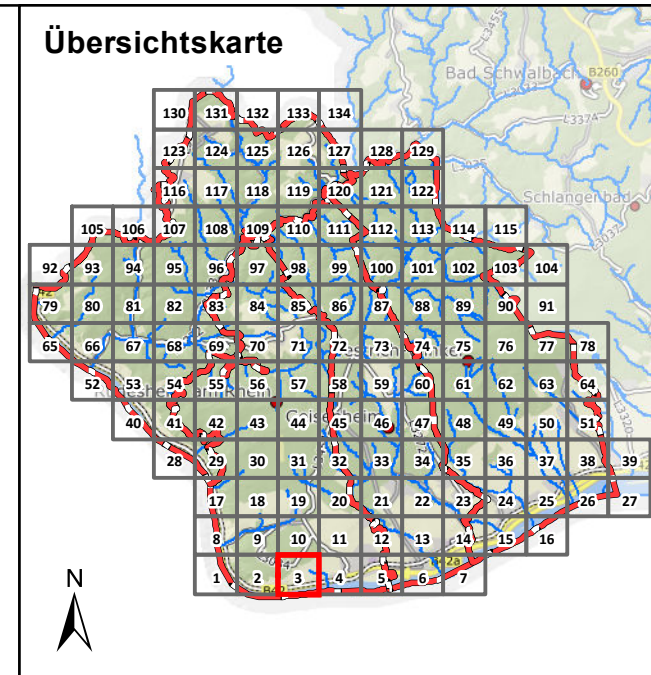


Projekt:  
**Starkregengefahrenkarten  
 für die Mitgliedskommunen des  
 Abwasserverbands Mittlerer Rheingau**

Plandarstellung:  
**Vereinfachte Risikobewertung  
 nach DWA - M 119  
 RADOLAN**

Maßstab: 1 : 5.000	Datum: Mai 2023	Blattschnitt: 2
-----------------------	--------------------	--------------------





### Legende

Überflutungsflächen / -tiefen (Starkregen)	Betroffenheit Gebäude (Wasserstand nahe Außenkante)
0,03 - 0,05 m	gering (< 10 cm)
0,05 - 0,10 m	mäßig (10 - 30 cm)
0,10 - 0,25 m	hoch (30 - 50 cm)
0,25 - 0,50 m	sehr hoch (> 50 cm)
> 0,50 m	
Gesetzliches Überschwemmungsgebiet HQ100 (festgesetzt)	
Gesetzliches Überschwemmungsgebiet HQ100 (ungeprüft)	

### Grenzen

- Gemeindegrenzen
- Einzugsgebiete Mittlerer Rheingau
- Fließgewässer


0 100 250 Meter

Datengrundlage: Hessische Verwaltung für Bodenmanagement und Geoinformation  
 Gefördert durch das Hessische Ministerium für Umwelt, Klimaschutz, Landwirtschaft und Verbraucherschutz (HMUKLV) aus dem Landesprogramm zur „Förderung von kommunalen Klimaschutz- und Klimaanpassungsprojekten sowie von kommunalen Informationsinitiativen“

Auftraggeber:  
**Abwasserverband Mittlerer Rheingau**  
 Am Rüdesheimer Hafen  
 65385 Rüdesheim



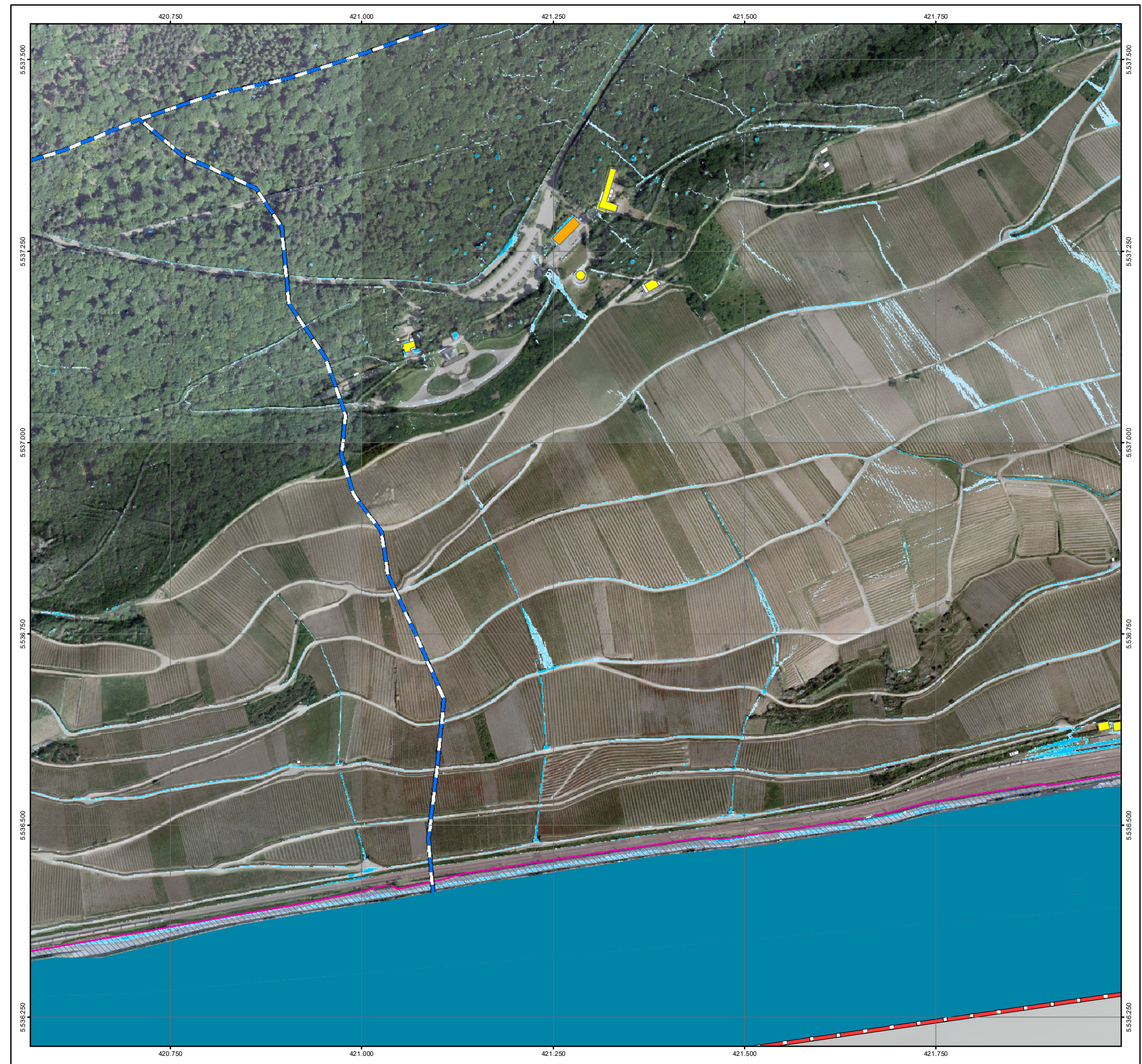
Bearbeiter:  
 Ruiz Rodriguez + Zeisler + Blank, GbR  
 Ingenieurgemeinschaft für  
 Wasserbau und Wasserwirtschaft  
 Mühlhohle 2, 65205 Wiesbaden-Erbenheim

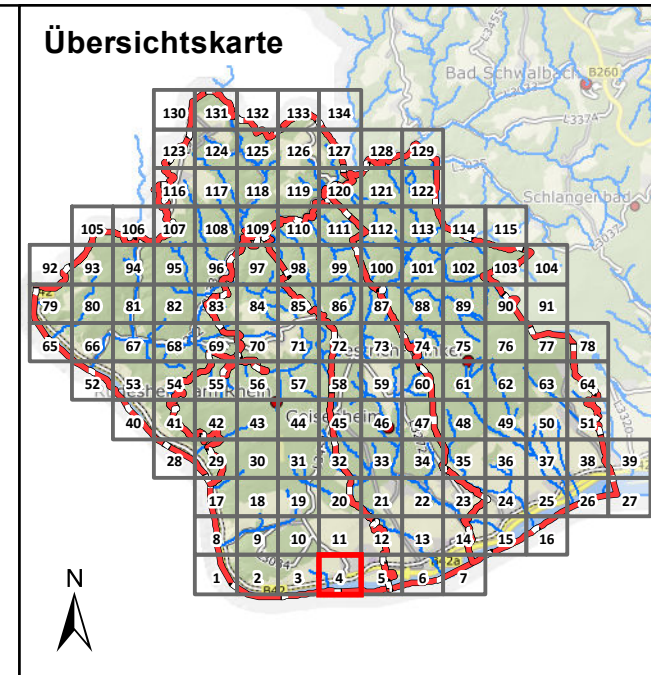


Projekt:  
**Starkregengefahrenkarten  
 für die Mitgliedskommunen des  
 Abwasserverbands Mittlerer Rheingau**

Plandarstellung:  
**Vereinfachte Risikobewertung  
 nach DWA - M 119  
 RADOLAN**

Maßstab: 1 : 5.000	Datum: Mai 2023	Blattschnitt: 3
-----------------------	--------------------	--------------------





### Legende

Überflutungsflächen / -tiefen (Starkregen)	Betroffenheit Gebäude (Wasserstand nahe Außenkante)
0,03 - 0,05 m	gering (< 10 cm)
0,05 - 0,10 m	mäßig (10 - 30 cm)
0,10 - 0,25 m	hoch (30 - 50 cm)
0,25 - 0,50 m	sehr hoch (> 50 cm)
> 0,50 m	
Gesetzliches Überschwemmungsgebiet HQ100 (festgesetzt)	
Gesetzliches Überschwemmungsgebiet HQ100 (ungeprüft)	

### Grenzen

- Gemeindegrenzen
- Einzugsgebiete Mittlerer Rheingau
- Fließgewässer


Skala: 0 100 250 Meter

Datengrundlage: Hessische Verwaltung für Bodenmanagement und Geoinformation  
 Gefördert durch das Hessische Ministerium für Umwelt, Klimaschutz, Landwirtschaft und Verbraucherschutz (HMUKLV) aus dem Landesprogramm zur „Förderung von kommunalen Klimaschutz- und Klimaanpassungsprojekten sowie von kommunalen Informationsinitiativen“

Auftraggeber:  
**Abwasserverband Mittlerer Rheingau**  
 Am Rüdeshimer Hafen  
 65385 Rüdeshim



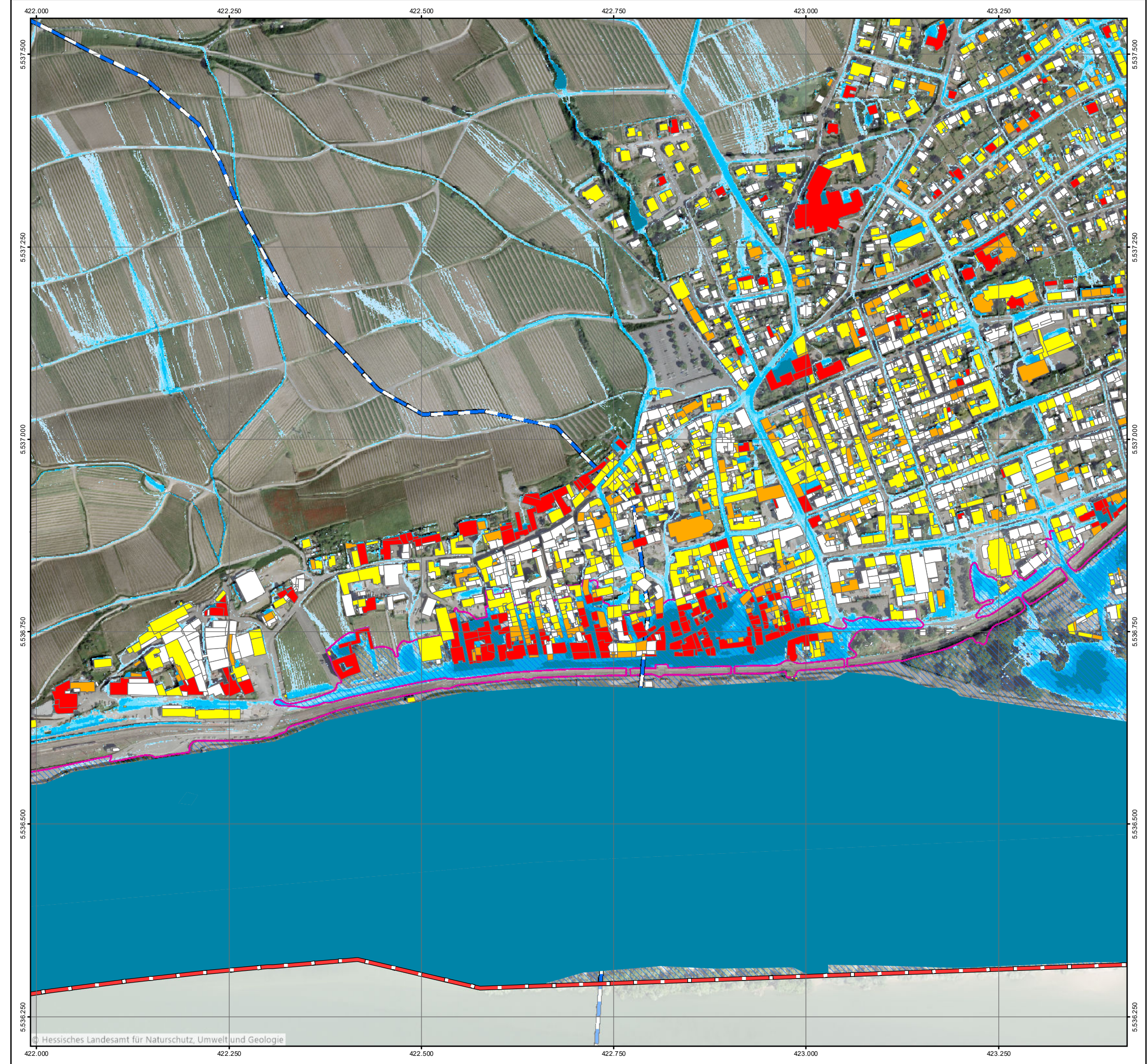
Bearbeiter:  
 Ruiz Rodriguez + Zeisler + Blank, GbR  
 Ingenieurgesellschaft für  
 Wasserbau und Wasserwirtschaft  
 Mühlhohle 2, 65205 Wiesbaden-Erbenheim

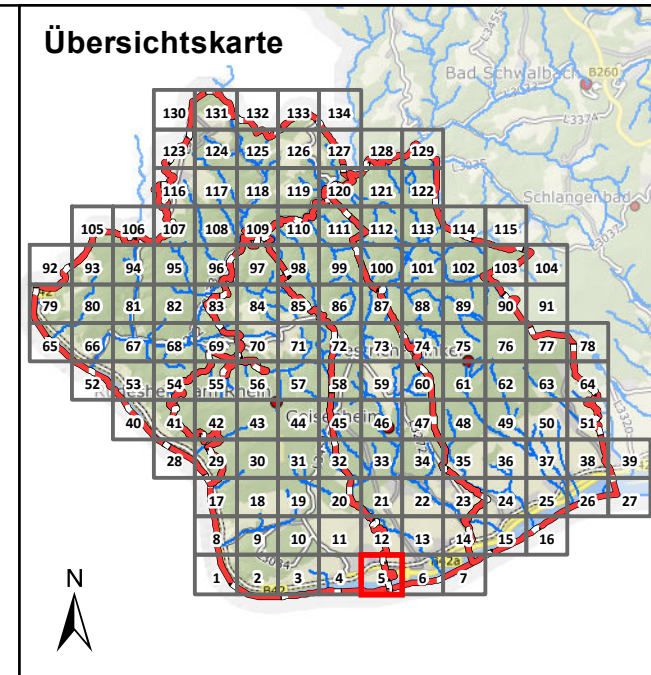


Projekt:  
**Starkregengefahrenkarten  
 für die Mitgliedskommunen des  
 Abwasserverbands Mittlerer Rheingau**

Plandarstellung:  
**Vereinfachte Risikobewertung  
 nach DWA - M 119  
 RADOLAN**

Maßstab: 1 : 5.000	Datum: Mai 2023	Blattschnitt: 4
-----------------------	--------------------	--------------------





### Legende

Überflutungsflächen / -tiefen (Starkregen)	Betroffenheit Gebäude (Wasserstand nahe Außenkante)
0,03 - 0,05 m	gering (< 10 cm)
0,05 - 0,10 m	mäßig (10 - 30 cm)
0,10 - 0,25 m	hoch (30 - 50 cm)
0,25 - 0,50 m	sehr hoch (> 50 cm)
> 0,50 m	
Gesetzliches Überschwemmungsgebiet HQ100 (festgesetzt)	
Gesetzliches Überschwemmungsgebiet HQ100 (ungeprüft)	

### Grenzen

- Gemeindegrenzen
- Einzugsgebiete Mittlerer Rheingau
- Fließgewässer

Skala: 0 100 250 Meter

Datengrundlage: Hessische Verwaltung für Bodenmanagement und Geoinformation  
 Gefördert durch das Hessische Ministerium für Umwelt, Klimaschutz, Landwirtschaft und Verbraucherschutz (HMUKLV) aus dem Landesprogramm zur „Förderung von kommunalen Klimaschutz- und Klimaanpassungsprojekten sowie von kommunalen Informationsinitiativen“

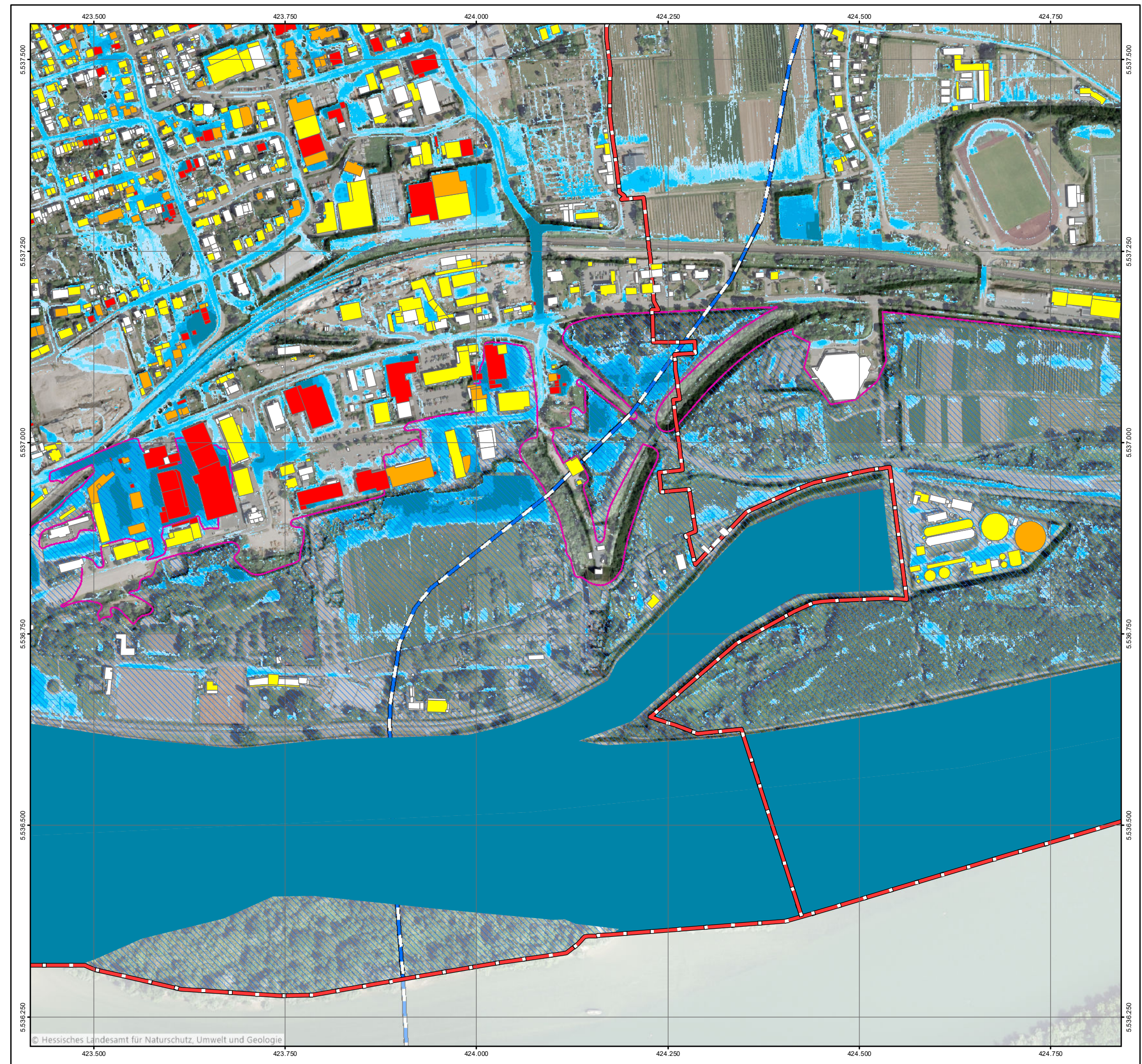
Auftraggeber:  
**Abwasserverband Mittlerer Rheingau**  
 Am Rüdesheimer Hafen  
 65385 Rüdesheim

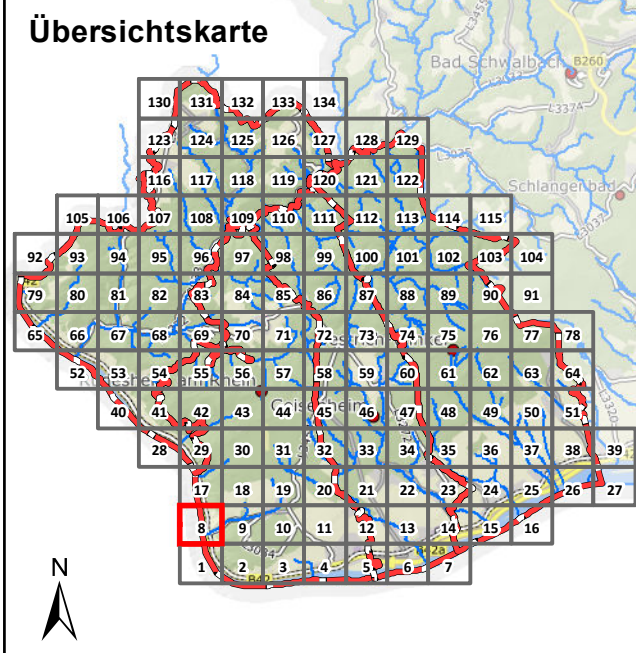
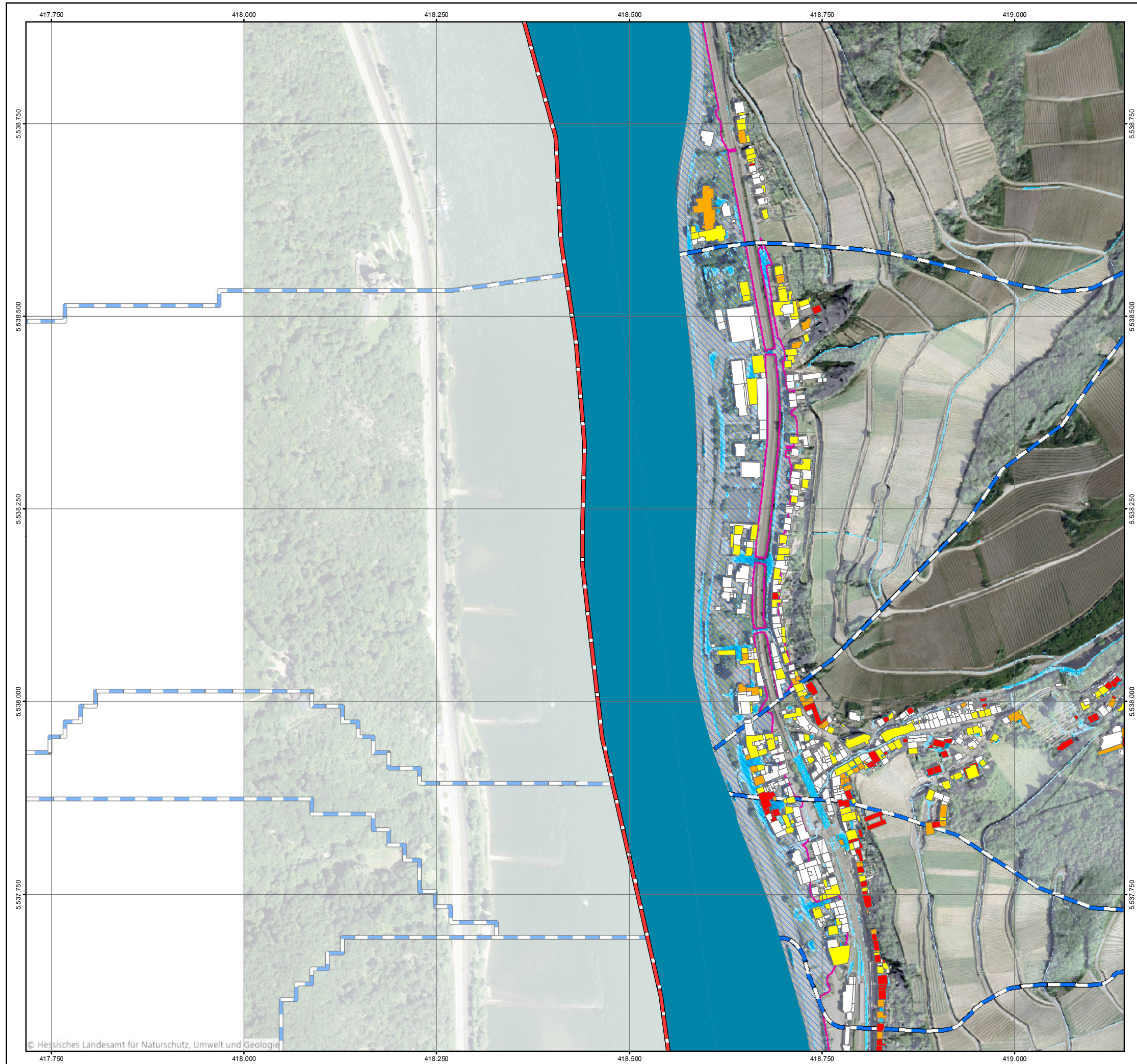
Bearbeiter:  
 Ruiz Rodriguez + Zeisler + Blank, GbR  
 Ingenieurgemeinschaft für  
 Wasserbau und Wasserwirtschaft  
 Mühlhohle 2, 65205 Wiesbaden-Erbenheim

Projekt:  
**Starkregengefahrenkarten  
 für die Mitgliedskommunen des  
 Abwasserverbands Mittlerer Rheingau**

Plandarstellung:  
**Vereinfachte Risikobewertung  
 nach DWA - M 119  
 RADOLAN**

Maßstab: 1 : 5.000	Datum: Mai 2023	Blattschnitt: 5
-----------------------	--------------------	--------------------





**Legende**

Überflutungsflächen / -tiefen (Starkregen)	Betroffenheit Gebäude (Wasserstand nahe Außenkante)
0,03 - 0,05 m	gering (< 10 cm)
0,05 - 0,10 m	mäßig (10 - 30 cm)
0,10 - 0,25 m	hoch (30 - 50 cm)
0,25 - 0,50 m	sehr hoch (> 50 cm)
> 0,50 m	
Gesetzliches Überschwemmungsgebiet HQ100 (festgesetzt)	
Gesetzliches Überschwemmungsgebiet HQ100 (ungeprüft)	
<b>Grenzen</b>	
Gemeindegrenzen	
Einzugsgebiete Mittlerer Rheingau	
Fließgewässer	


0 100 250 Meter

Datengrundlage: Hessische Verwaltung für Bodenmanagement und Geoinformation  
 Gefördert durch das Hessische Ministerium für Umwelt, Klimaschutz, Landwirtschaft und Verbraucherschutz (HMUKLV) aus dem Landesprogramm zur „Förderung von kommunalen Klimaschutz- und Klimaanpassungsprojekten sowie von kommunalen Informationsinitiativen“

Auftraggeber:  
**Abwasserverband Mittlerer Rheingau**  
 Am Rüdeshimer Hafen  
 65385 Rüdeshim



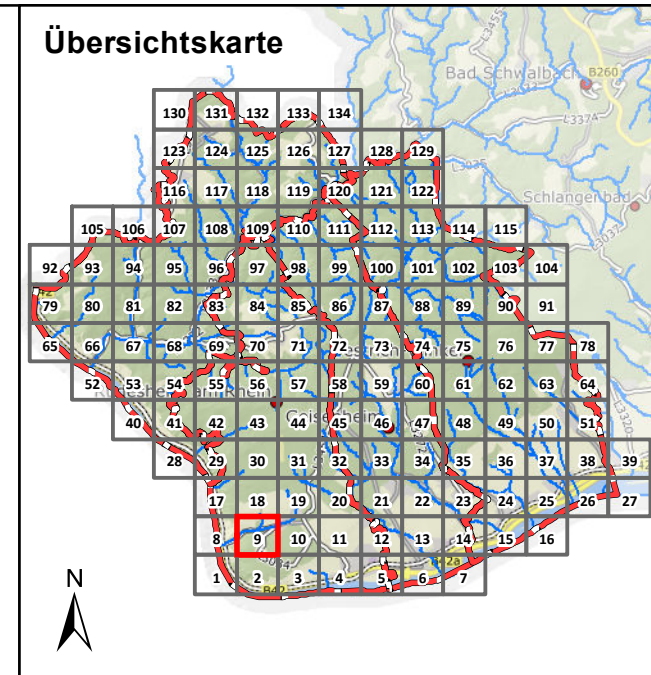
Bearbeiter:  
 Ruiz Rodriguez + Zeisler + Blank, GbR  
 Ingenieurgesellschaft für  
 Wasserbau und Wasserwirtschaft  
 Mühlhohle 2, 65205 Wiesbaden-Erbenheim



Projekt:  
**Starkregengefahrenkarten  
 für die Mitgliedskommunen des  
 Abwasserverbands Mittlerer Rheingau**

Plandarstellung:  
**Vereinfachte Risikobewertung  
 nach DWA - M 119  
 RADOLAN**

Maßstab: 1 : 5.000	Datum: Mai 2023	Blattschnitt: 8
-----------------------	--------------------	--------------------



### Legende

Überflutungsflächen / -tiefen (Starkregen)	Betroffenheit Gebäude (Wasserstand nahe Außenkante)
0,03 - 0,05 m	gering (< 10 cm)
0,05 - 0,10 m	mäßig (10 - 30 cm)
0,10 - 0,25 m	hoch (30 - 50 cm)
0,25 - 0,50 m	sehr hoch (> 50 cm)
> 0,50 m	
Gesetzliches Überschwemmungsgebiet HQ100 (festgesetzt)	
Gesetzliches Überschwemmungsgebiet HQ100 (ungeprüft)	


### Grenzen

- Gemeindegrenzen
- Einzugsgebiete Mittlerer Rheingau
- Fließgewässer


0 100 250 Meter

Datengrundlage: Hessische Verwaltung für Bodenmanagement und Geoinformation  
 Gefördert durch das Hessische Ministerium für Umwelt, Klimaschutz, Landwirtschaft und Verbraucherschutz (HMUKLV) aus dem Landesprogramm zur „Förderung von kommunalen Klimaschutz- und Klimaanpassungsprojekten sowie von kommunalen Informationsinitiativen“

Auftraggeber:  
**Abwasserverband Mittlerer Rheingau**  
 Am Rüdesheimer Hafen  
 65385 Rüdesheim



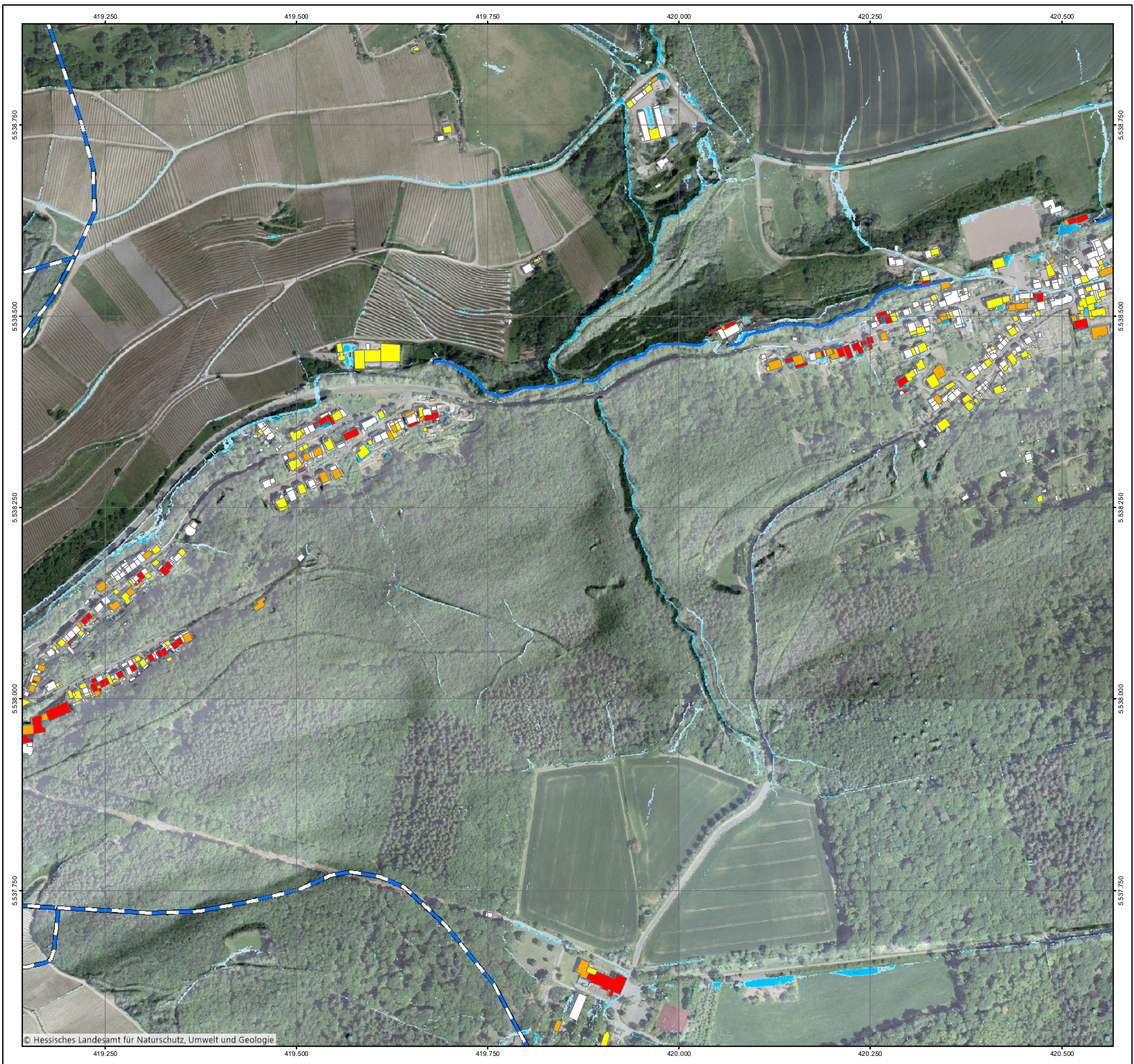
Bearbeiter:  
 Ruiz Rodriguez + Zeisler + Blank, GbR  
 Ingenieurgemeinschaft für  
 Wasserbau und Wasserwirtschaft  
 Mühlhohle 2, 65205 Wiesbaden-Erbenheim

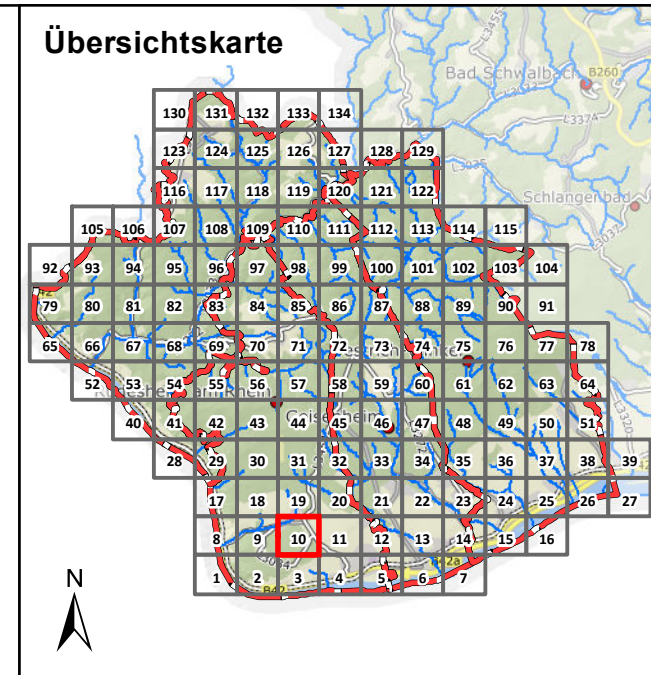


Projekt:  
**Starkregengefahrenkarten  
 für die Mitgliedskommunen des  
 Abwasserverbands Mittlerer Rheingau**

Plandarstellung:  
**Vereinfachte Risikobewertung  
 nach DWA - M 119  
 RADOLAN**

Maßstab: 1 : 5.000	Datum: Mai 2023	Blattschnitt: 9
-----------------------	--------------------	--------------------





### Legende

Überflutungsflächen / -tiefen (Starkregen)	Betroffenheit Gebäude (Wasserstand nahe Außenkante)
0,03 - 0,05 m	gering (< 10 cm)
0,05 - 0,10 m	mäßig (10 - 30 cm)
0,10 - 0,25 m	hoch (30 - 50 cm)
0,25 - 0,50 m	sehr hoch (> 50 cm)
> 0,50 m	
Gesetzliches Überschwemmungsgebiet HQ100 (festgesetzt)	
Gesetzliches Überschwemmungsgebiet HQ100 (ungeprüft)	

### Grenzen

- Gemeindegrenzen
- Einzugsgebiete Mittlerer Rheingau
- Fließgewässer


0 100 250 Meter

Datengrundlage: Hessische Verwaltung für Bodenmanagement und Geoinformation  
 Gefördert durch das Hessische Ministerium für Umwelt, Klimaschutz, Landwirtschaft und Verbraucherschutz (HMUKLV) aus dem Landesprogramm zur „Förderung von kommunalen Klimaschutz- und Klimaanpassungsprojekten sowie von kommunalen Informationsinitiativen“

Auftraggeber:  
**Abwasserverband Mittlerer Rheingau**  
 Am Rüdeshimer Hafen  
 65385 Rüdeshim



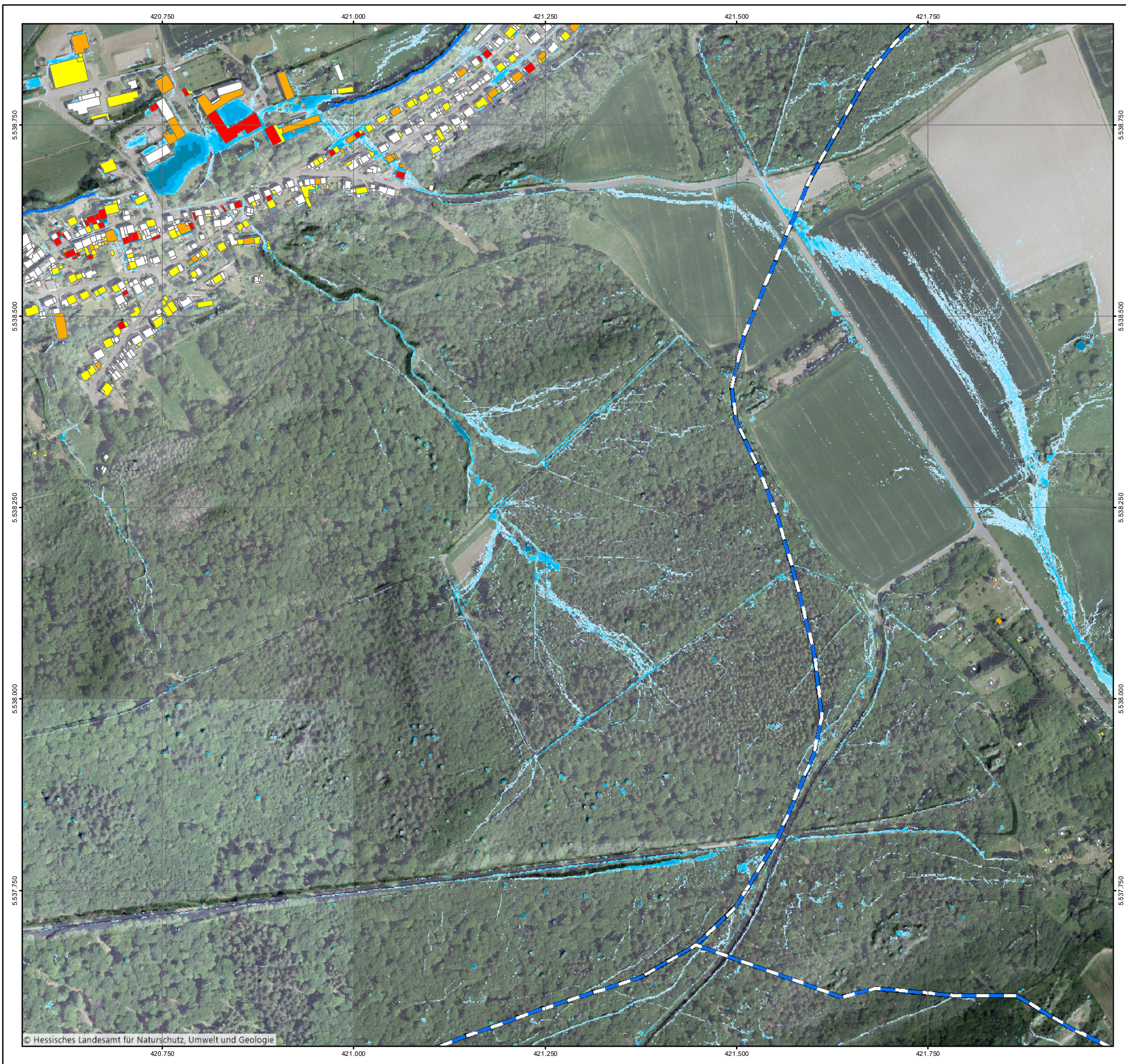
Bearbeiter:  
 Ruiz Rodriguez + Zeisler + Blank, GbR  
 Ingenieurgemeinschaft für  
 Wasserbau und Wasserwirtschaft  
 Mühlhohle 2, 65205 Wiesbaden-Erbenheim



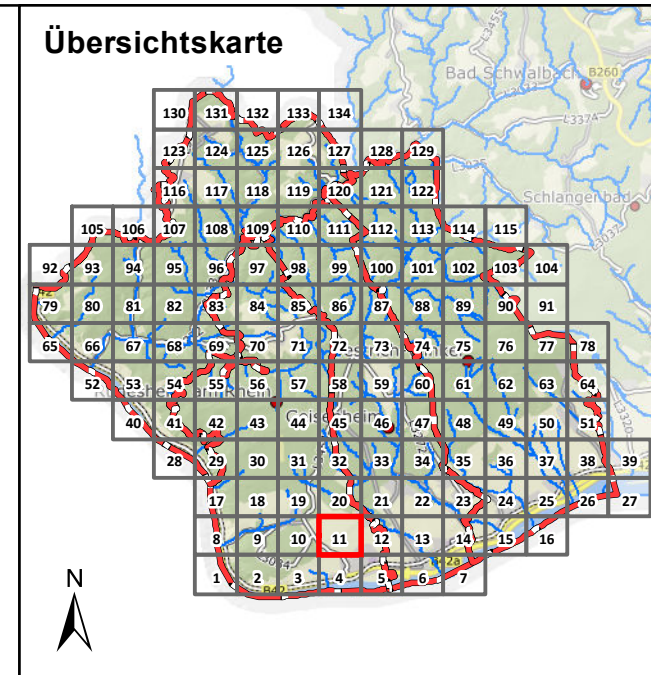
Projekt:  
**Starkregengefahrenkarten  
 für die Mitgliedskommunen des  
 Abwasserverbands Mittlerer Rheingau**

Plandarstellung:  
**Vereinfachte Risikobewertung  
 nach DWA - M 119  
 RADOLAN**

Maßstab: 1 : 5.000	Datum: Mai 2023	Blattschnitt: 10
-----------------------	--------------------	---------------------







### Legende

Überflutungsflächen / -tiefen (Starkregen)	Betroffenheit Gebäude (Wasserstand nahe Außenkante)
0,03 - 0,05 m	gering (< 10 cm)
0,05 - 0,10 m	mäßig (10 - 30 cm)
0,10 - 0,25 m	hoch (30 - 50 cm)
0,25 - 0,50 m	sehr hoch (> 50 cm)
> 0,50 m	
Gesetzliches Überschwemmungsgebiet HQ100 (festgesetzt)	
Gesetzliches Überschwemmungsgebiet HQ100 (ungeprüft)	

### Grenzen

	Gemeindegrenzen
	Einzugsgebiete Mittlerer Rheingau
	Fließgewässer


0 100 250 Meter

Datengrundlage: Hessische Verwaltung für Bodenmanagement und Geoinformation  
 Gefördert durch das Hessische Ministerium für Umwelt, Klimaschutz, Landwirtschaft und Verbraucherschutz (HMUKLV) aus dem Landesprogramm zur „Förderung von kommunalen Klimaschutz- und Klimaanpassungsprojekten sowie von kommunalen Informationsinitiativen“

Auftraggeber:  
**Abwasserverband Mittlerer Rheingau**  
 Am Rüdeshimer Hafen  
 65385 Rüdeshim



Bearbeiter:  
 Ruiz Rodriguez + Zeisler + Blank, GbR  
 Ingenieurgemeinschaft für  
 Wasserbau und Wasserwirtschaft  
 Mühlhohle 2, 65205 Wiesbaden-Erbenheim

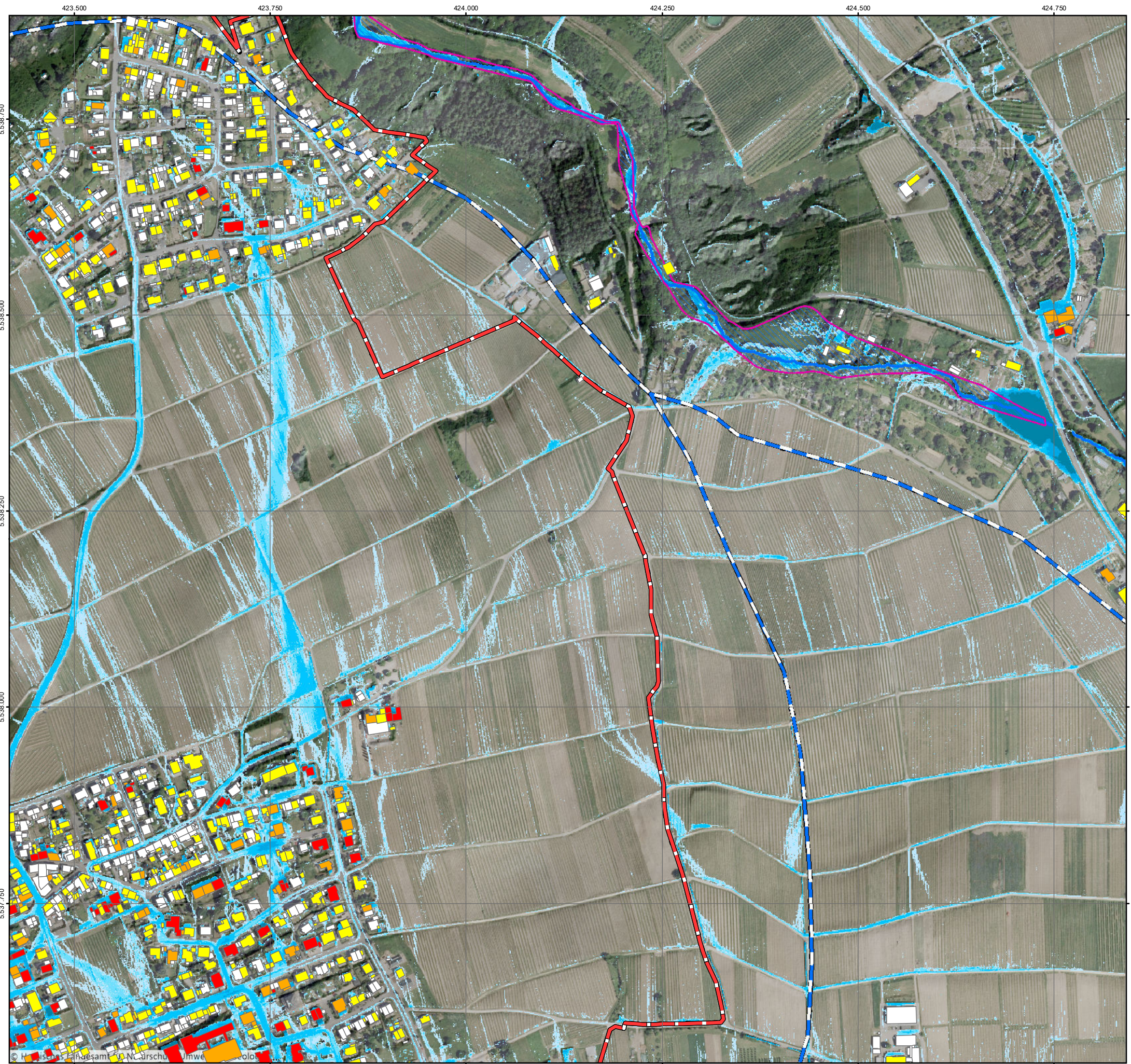


Projekt:  
**Starkregengefahrenkarten  
 für die Mitgliedskommunen des  
 Abwasserverbands Mittlerer Rheingau**

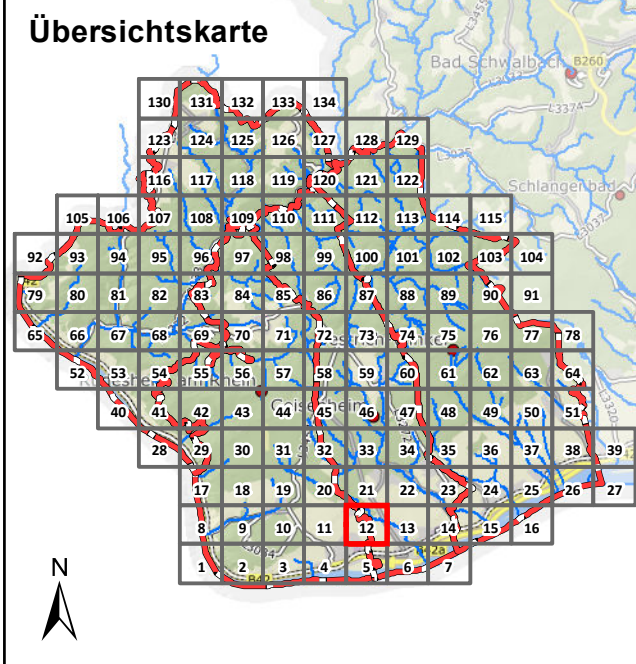
Plandarstellung:  
**Vereinfachte Risikobewertung  
 nach DWA - M 119  
 RADOLAN**

Maßstab: 1 : 5.000	Datum: Mai 2023	Blattschnitt: 11
-----------------------	--------------------	---------------------





© 2023 Ingenieurbüro Radolan, U.N. Ursch, Umwelt, Geologie



### Legende

Überflutungsflächen / -tiefen (Starkregen)	Betroffenheit Gebäude (Wasserstand nahe Außenkante)
0,03 - 0,05 m	gering (< 10 cm)
0,05 - 0,10 m	mäßig (10 - 30 cm)
0,10 - 0,25 m	hoch (30 - 50 cm)
0,25 - 0,50 m	sehr hoch (> 50 cm)
> 0,50 m	
Gesetzliches Überschwemmungsgebiet HQ100 (festgesetzt)	
Gesetzliches Überschwemmungsgebiet HQ100 (ungeprüft)	

### Grenzen

Gemeindegrenzen
Einzugsgebiete Mittlerer Rheingau
Fließgewässer


0 100 250 Meter

Datengrundlage: Hessische Verwaltung für Bodenmanagement und Geoinformation  
 Gefördert durch das Hessische Ministerium für Umwelt, Klimaschutz, Landwirtschaft und Verbraucherschutz (HMUKLV) aus dem Landesprogramm zur „Förderung von kommunalen Klimaschutz- und Klimaanpassungsprojekten sowie von kommunalen Informationsinitiativen“

Auftraggeber:  
**Abwasserverband Mittlerer Rheingau**  
 Am Rüdeshimer Hafen  
 65385 Rüdeshim



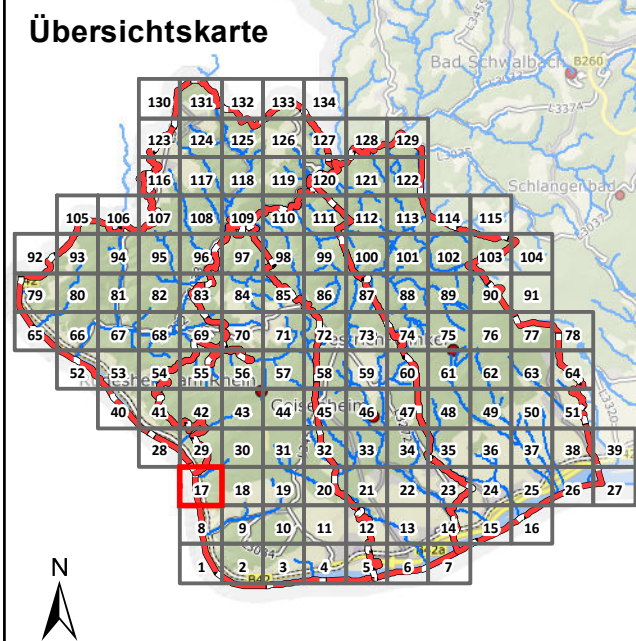
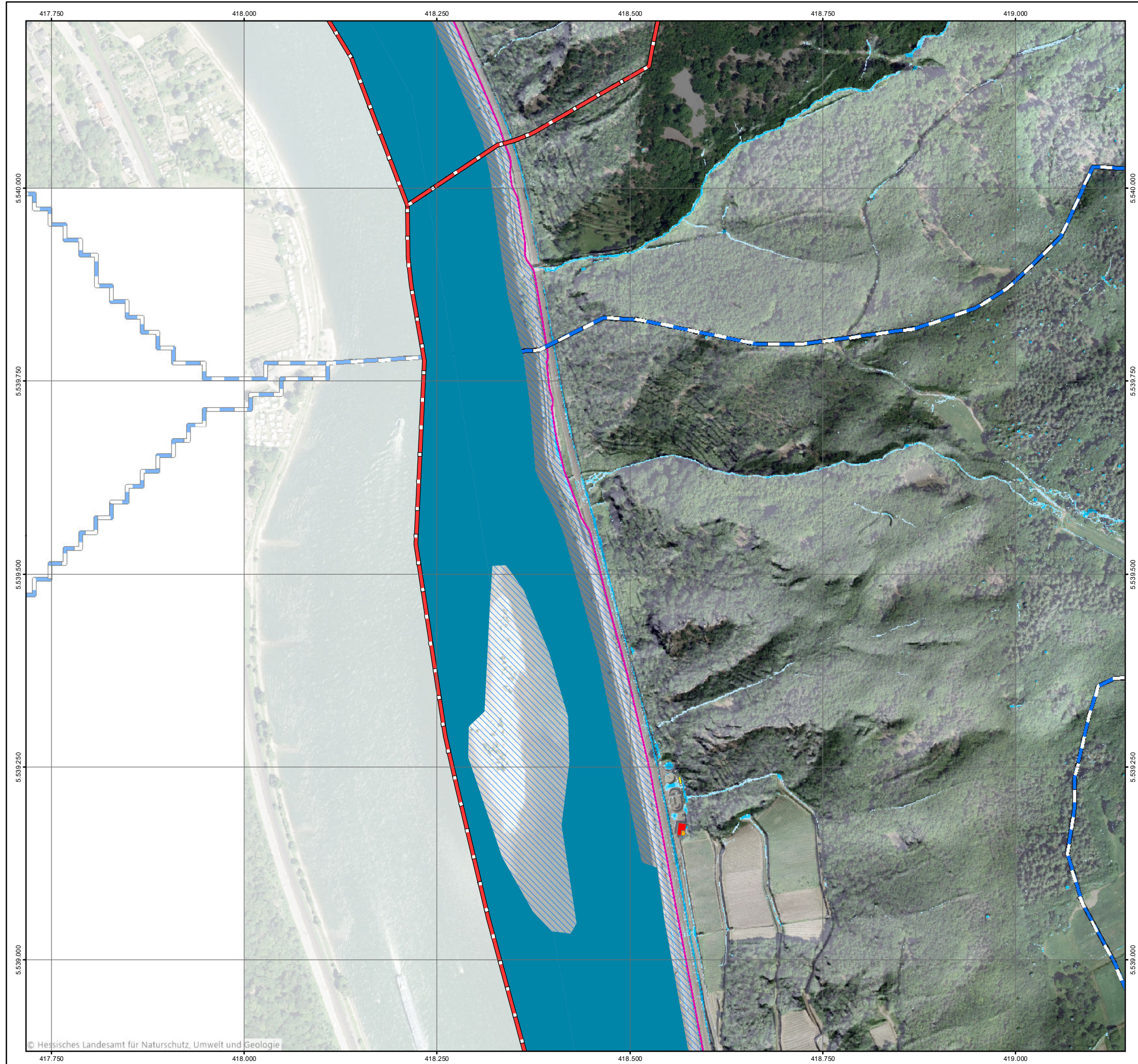
Bearbeiter:  
 Ruiz Rodriguez + Zeisler + Blank, GbR  
 Ingenieurgemeinschaft für  
 Wasserbau und Wasserwirtschaft  
 Mühlhohle 2, 65205 Wiesbaden-Erbenheim



Projekt:  
**Starkregengefahrenkarten  
 für die Mitgliedskommunen des  
 Abwasserverbands Mittlerer Rheingau**

Plandarstellung:  
**Vereinfachte Risikobewertung  
 nach DWA - M 119  
 RADOLAN**

Maßstab: 1 : 5.000	Datum: Mai 2023	Blattschnitt: 12
-----------------------	--------------------	---------------------



**Legende**

<b>Überflutungsflächen / -tiefen (Starkregen)</b>	<b>Betroffenheit Gebäude (Wasserstand nahe Außenkante)</b>
0,03 - 0,05 m	gering (< 10 cm)
0,05 - 0,10 m	mäßig (10 - 30 cm)
0,10 - 0,25 m	hoch (30 - 50 cm)
0,25 - 0,50 m	sehr hoch (> 50 cm)
> 0,50 m	
Gesetzliches Überschwemmungsgebiet HQ100 (festgesetzt)	
Gesetzliches Überschwemmungsgebiet HQ100 (ungeprüft)	
<b>Grenzen</b>	
Gemeindegrenzen	
Einzugsgebiete Mittlerer Rheingau	
Fließgewässer	

0 100 250 Meter


Datengrundlage: Hessische Verwaltung für Bodenmanagement und Geoinformation

Gefördert durch das Hessische Ministerium für Umwelt, Klimaschutz, Landwirtschaft und Verbraucherschutz (HMUKLV) aus dem Landesprogramm zur „Förderung von kommunalen Klimaschutz- und Klimaanpassungsprojekten sowie von kommunalen Informationsinitiativen“

Auftraggeber:  
**Abwasserverband Mittlerer Rheingau**  
 Am Rüdeshimer Hafen  
 65385 Rüdeshim



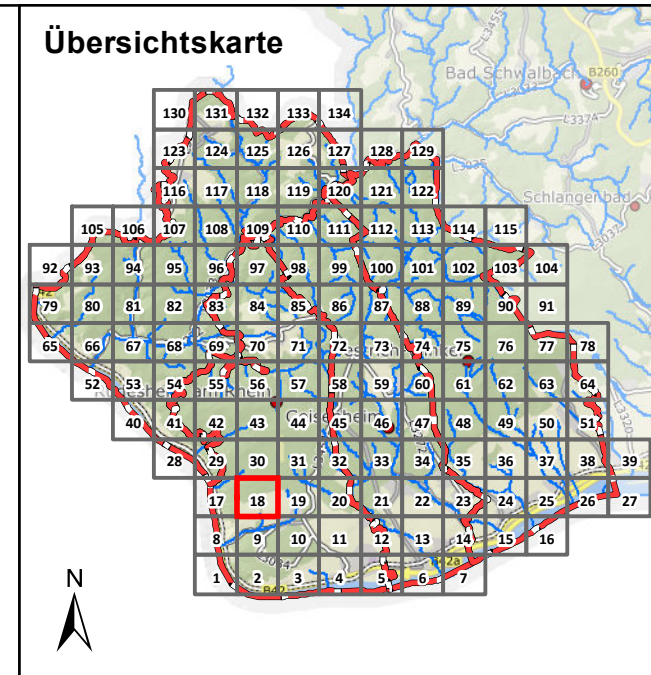
Bearbeiter:  
 Ruiz Rodriguez + Zeisler + Blank, GbR  
 Ingenieurgemeinschaft für  
 Wasserbau und Wasserwirtschaft  
 Mühlhohle 2, 65205 Wiesbaden-Erbenheim



Projekt:  
**Starkregengefahrenkarten  
 für die Mitgliedskommunen des  
 Abwasserverbands Mittlerer Rheingau**

Plandarstellung:  
**Vereinfachte Risikobewertung  
 nach DWA - M 119  
 RADOLAN**

Maßstab: 1 : 5.000	Datum: Mai 2023	Blattschnitt: 17
-----------------------	--------------------	---------------------



### Legende

Überflutungsflächen / -tiefen (Starkregen)	Betroffenheit Gebäude (Wasserstand nahe Außenkante)
0,03 - 0,05 m	gering (< 10 cm)
0,05 - 0,10 m	mäßig (10 - 30 cm)
0,10 - 0,25 m	hoch (30 - 50 cm)
0,25 - 0,50 m	sehr hoch (> 50 cm)
> 0,50 m	
Gesetzliches Überschwemmungsgebiet HQ100 (festgesetzt)	
Gesetzliches Überschwemmungsgebiet HQ100 (ungeprüft)	

### Grenzen

- Gemeindegrenzen
- Einzugsgebiete Mittlerer Rheingau
- Fließgewässer


0 100 250 Meter

Datengrundlage: Hessische Verwaltung für Bodenmanagement und Geoinformation  
 Gefördert durch das Hessische Ministerium für Umwelt, Klimaschutz, Landwirtschaft und Verbraucherschutz (HMUKLV) aus dem Landesprogramm zur „Förderung von kommunalen Klimaschutz- und Klimaanpassungsprojekten sowie von kommunalen Informationsinitiativen“

Auftraggeber:  
**Abwasserverband Mittlerer Rheingau**  
 Am Rüdeshimer Hafen  
 65385 Rüdeshim



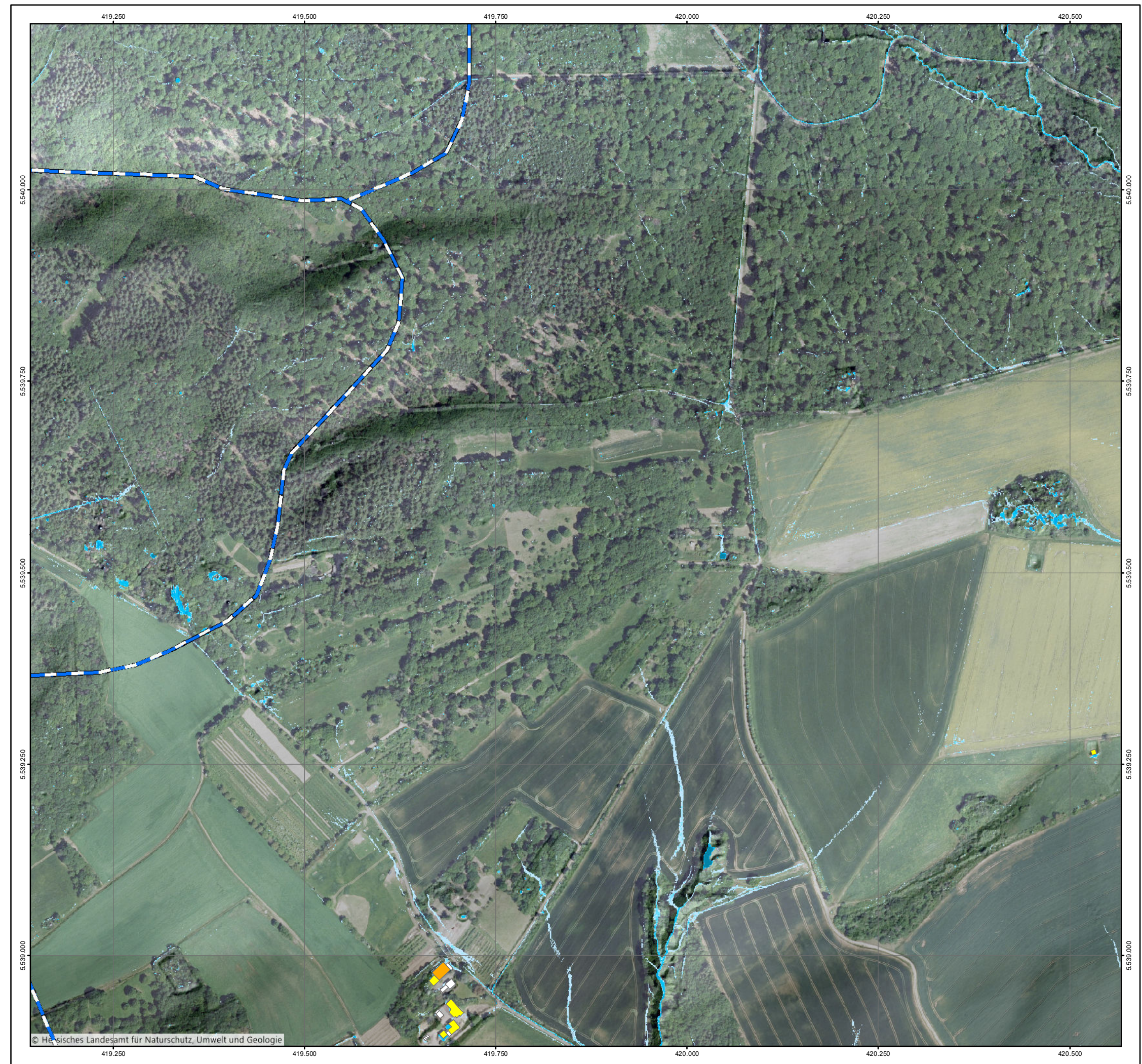
Bearbeiter:  
 Ruiz Rodriguez + Zeisler + Blank, GbR  
 Ingenieurgemeinschaft für  
 Wasserbau und Wasserwirtschaft  
 Mühlhohle 2, 65205 Wiesbaden-Erbenheim

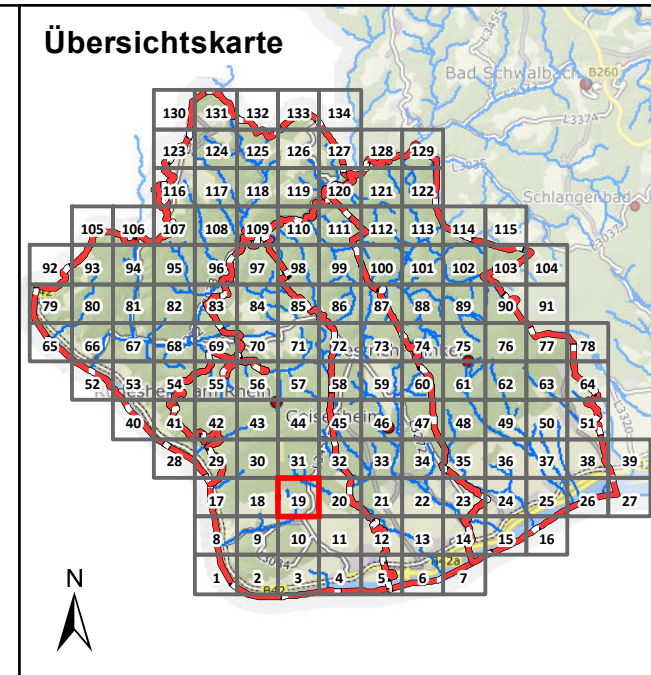


Projekt:  
**Starkregengefahrenkarten  
 für die Mitgliedskommunen des  
 Abwasserverbands Mittlerer Rheingau**

Plandarstellung:  
**Vereinfachte Risikobewertung  
 nach DWA - M 119  
 RADOLAN**

Maßstab: 1 : 5.000	Datum: Mai 2023	Blattschnitt: 18
-----------------------	--------------------	---------------------





### Legende

Überflutungsflächen / -tiefen (Starkregen)	Betroffenheit Gebäude (Wasserstand nahe Außenkante)
0,03 - 0,05 m	gering (< 10 cm)
0,05 - 0,10 m	mäßig (10 - 30 cm)
0,10 - 0,25 m	hoch (30 - 50 cm)
0,25 - 0,50 m	sehr hoch (> 50 cm)
> 0,50 m	
Gesetzliches Überschwemmungsgebiet HQ100 (festgesetzt)	
Gesetzliches Überschwemmungsgebiet HQ100 (ungeprüft)	

### Grenzen

- Gemeindegrenzen
- Einzugsgebiete Mittlerer Rheingau
- Fließgewässer


0 100 250 Meter

Datengrundlage: Hessische Verwaltung für Bodenmanagement und Geoinformation  
 Gefördert durch das Hessische Ministerium für Umwelt, Klimaschutz, Landwirtschaft und Verbraucherschutz (HMUKLV) aus dem Landesprogramm zur „Förderung von kommunalen Klimaschutz- und Klimaanpassungsprojekten sowie von kommunalen Informationsinitiativen“

Auftraggeber:  
**Abwasserverband Mittlerer Rheingau**  
 Am Rüdeshimer Hafen  
 65385 Rüdeshim



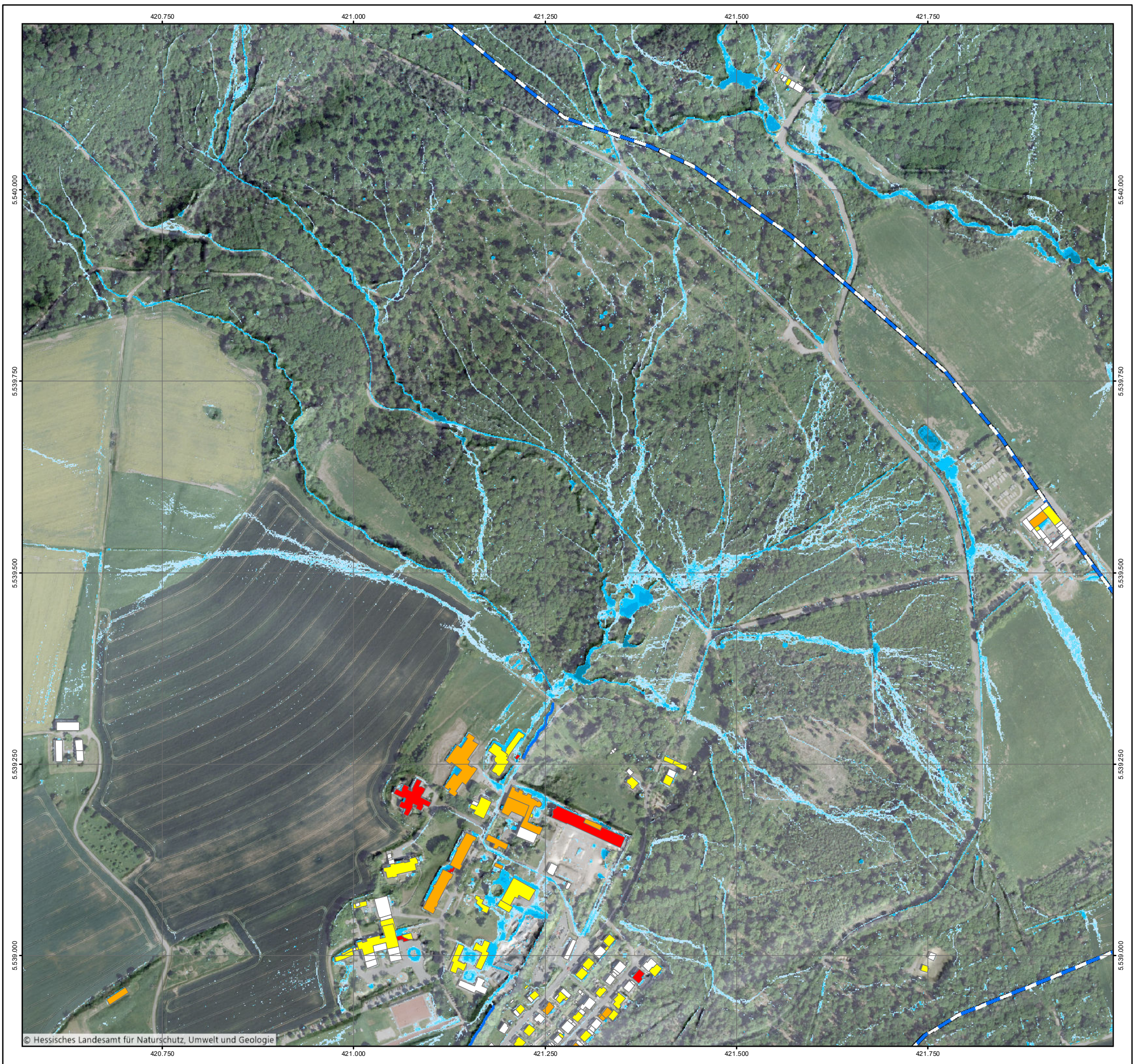
Bearbeiter:  
 Ruiz Rodriguez + Zeisler + Blank, GbR  
 Ingenieurgesellschaft für  
 Wasserbau und Wasserwirtschaft  
 Mühlenhohle 2, 65205 Wiesbaden-Erbenheim

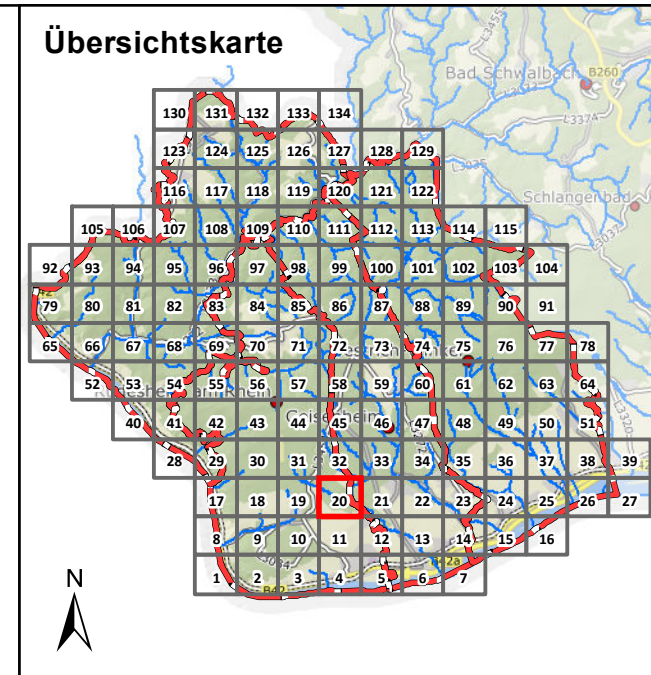


Projekt:  
**Starkregengefahrenkarten  
 für die Mitgliedskommunen des  
 Abwasserverbands Mittlerer Rheingau**

Plandarstellung:  
**Vereinfachte Risikobewertung  
 nach DWA - M 119  
 RADOLAN**

Maßstab: 1 : 5.000	Datum: Mai 2023	Blattschnitt: 19
-----------------------	--------------------	---------------------





### Legende

Überflutungsflächen / -tiefen (Starkregen)	Betroffenheit Gebäude (Wasserstand nahe Außenkante)
0,03 - 0,05 m	gering (< 10 cm)
0,05 - 0,10 m	mäßig (10 - 30 cm)
0,10 - 0,25 m	hoch (30 - 50 cm)
0,25 - 0,50 m	sehr hoch (> 50 cm)
> 0,50 m	
Gesetzliches Überschwemmungsgebiet HQ100 (festgesetzt)	
Gesetzliches Überschwemmungsgebiet HQ100 (ungeprüft)	

### Grenzen

- Gemeindegrenzen
- Einzugsgebiete Mittlerer Rheingau
- Fließgewässer


0 100 250 Meter

Datengrundlage: Hessische Verwaltung für Bodenmanagement und Geoinformation  
 Gefördert durch das Hessische Ministerium für Umwelt, Klimaschutz, Landwirtschaft und Verbraucherschutz (HMUKLV) aus dem Landesprogramm zur „Förderung von kommunalen Klimaschutz- und Klimaanpassungsprojekten sowie von kommunalen Informationsinitiativen“

Auftraggeber:  
**Abwasserverband Mittlerer Rheingau**  
 Am Rüdeshimer Hafen  
 65385 Rüdeshim



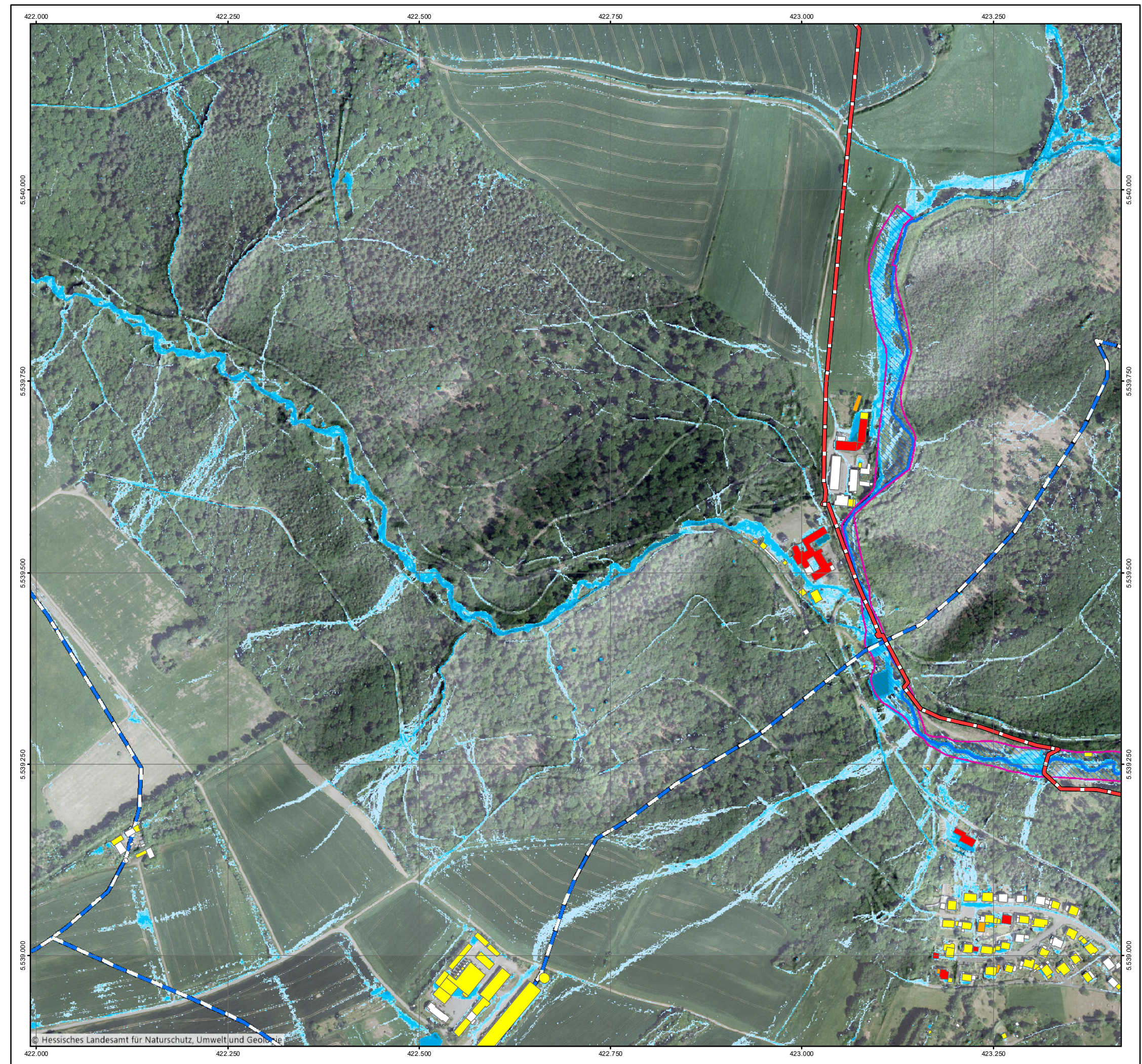
Bearbeiter:  
 Ruiz Rodriguez + Zeisler + Blank, GbR  
 Ingenieurgemeinschaft für  
 Wasserbau und Wasserwirtschaft  
 Mühlhohle 2, 65205 Wiesbaden-Erbenheim

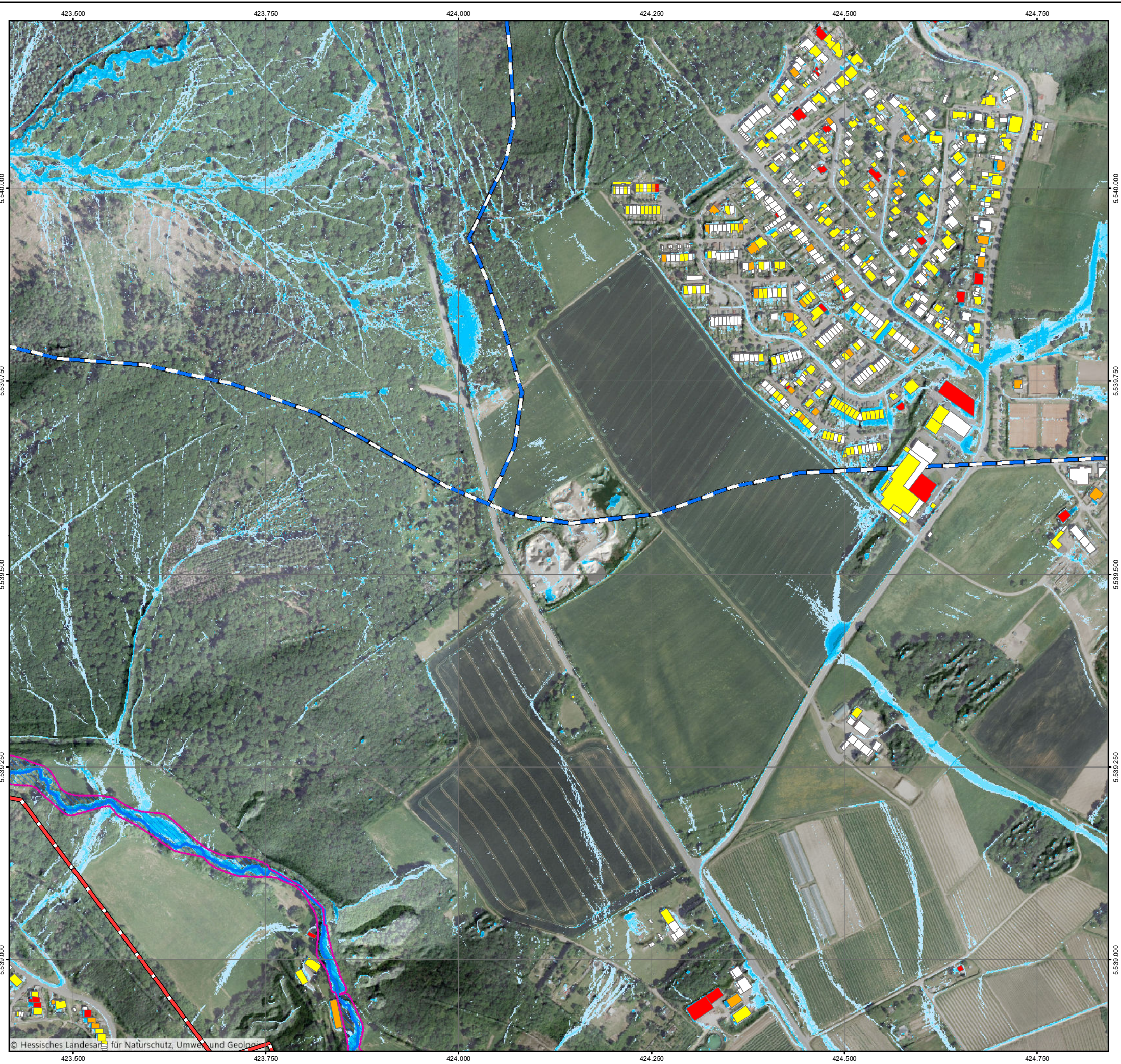


Projekt:  
**Starkregengefahrenkarten  
 für die Mitgliedskommunen des  
 Abwasserverbands Mittlerer Rheingau**

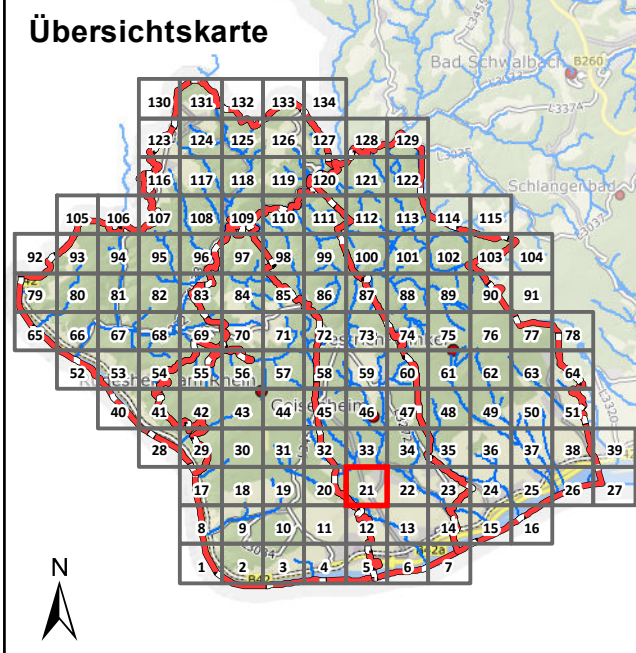
Plandarstellung:  
**Vereinfachte Risikobewertung  
 nach DWA - M 119  
 RADOLAN**

Maßstab: 1 : 5.000	Datum: Mai 2023	Blattschnitt: 20
-----------------------	--------------------	---------------------





© Hessisches Landesamt für Naturschutz, Umwelt und Geologie



### Legende

Überflutungsflächen / -tiefen (Starkregen)	Betroffenheit Gebäude (Wasserstand nahe Außenkante)
0,03 - 0,05 m	gering (< 10 cm)
0,05 - 0,10 m	mäßig (10 - 30 cm)
0,10 - 0,25 m	hoch (30 - 50 cm)
0,25 - 0,50 m	sehr hoch (> 50 cm)
> 0,50 m	
Gesetzliches Überschwemmungsgebiet HQ100 (festgesetzt)	
Gesetzliches Überschwemmungsgebiet HQ100 (ungeprüft)	

### Grenzen

- Gemeindegrenzen
- Einzugsgebiete Mittlerer Rheingau
- Fließgewässer


0 100 250 Meter

Datengrundlage: Hessische Verwaltung für Bodenmanagement und Geoinformation  
 Gefördert durch das Hessische Ministerium für Umwelt, Klimaschutz, Landwirtschaft und Verbraucherschutz (HMUKLV) aus dem Landesprogramm zur „Förderung von kommunalen Klimaschutz- und Klimaanpassungsprojekten sowie von kommunalen Informationsinitiativen“

Auftraggeber:  
**Abwasserverband Mittlerer Rheingau**  
 Am Rüdesheimer Hafen  
 65385 Rüdesheim



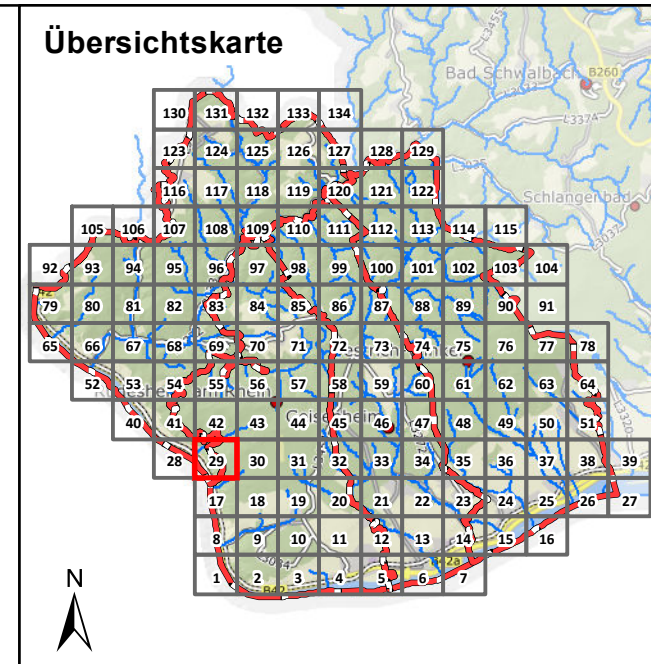
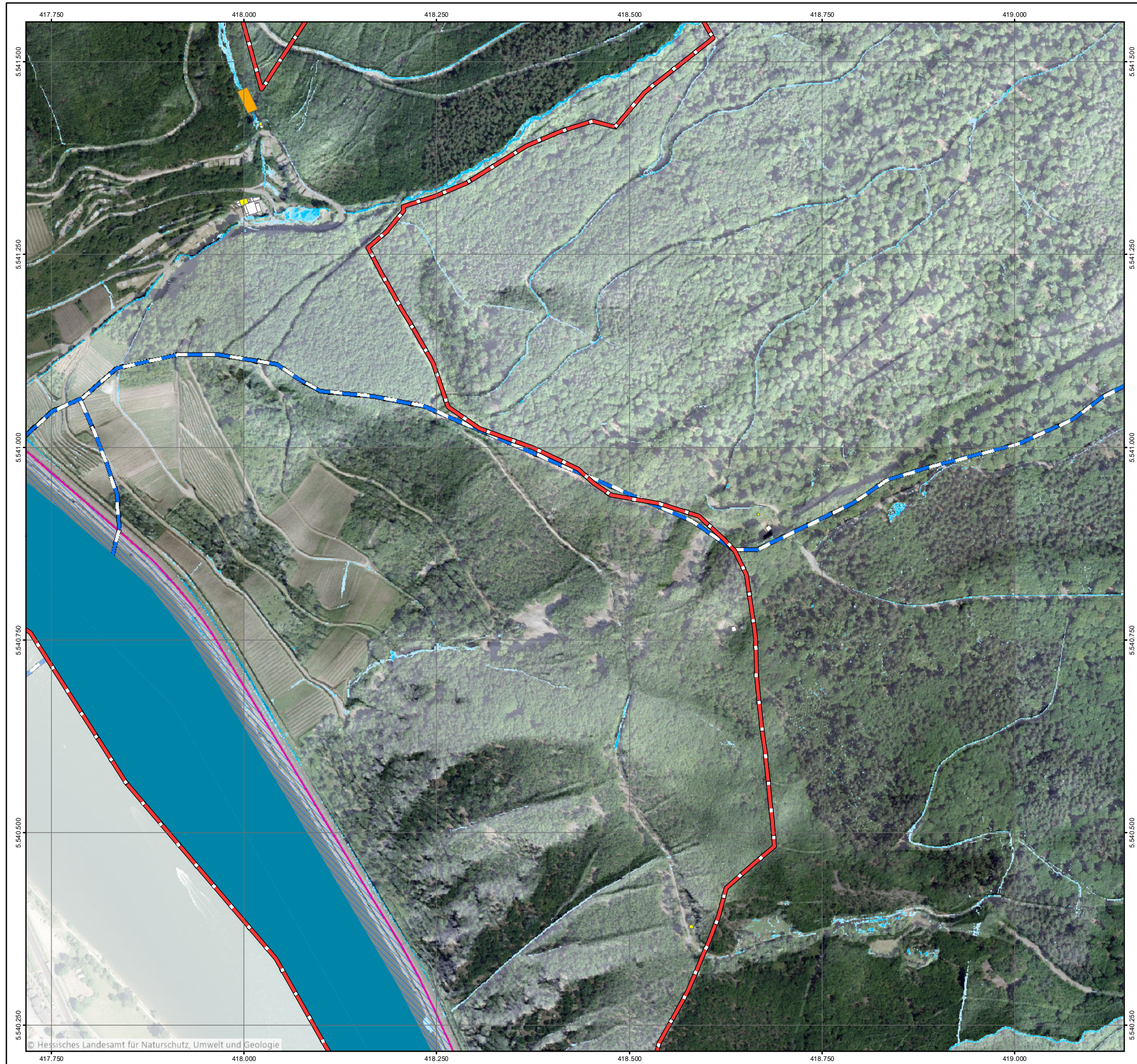
Bearbeiter:  
 Ruiz Rodriguez + Zeisler + Blank, GbR  
 Ingenieurgesellschaft für  
 Wasserbau und Wasserwirtschaft  
 Mühlhohle 2, 65205 Wiesbaden-Erbenheim



Projekt:  
**Starkregengefahrenkarten  
 für die Mitgliedskommunen des  
 Abwasserverbands Mittlerer Rheingau**

Plandarstellung:  
**Vereinfachte Risikobewertung  
 nach DWA - M 119  
 RADOLAN**

Maßstab: 1 : 5.000	Datum: Mai 2023	Blattschnitt: 21
-----------------------	--------------------	---------------------



**Legende**

<b>Überflutungsflächen / -tiefen (Starkregen)</b>	<b>Betroffenheit Gebäude (Wasserstand nahe Außenkante)</b>
0,03 - 0,05 m	gering (< 10 cm)
0,05 - 0,10 m	mäßig (10 - 30 cm)
0,10 - 0,25 m	hoch (30 - 50 cm)
0,25 - 0,50 m	sehr hoch (> 50 cm)
> 0,50 m	
Gesetzliches Überschwemmungsgebiet HQ100 (festgesetzt)	
Gesetzliches Überschwemmungsgebiet HQ100 (ungeprüft)	
<b>Grenzen</b>	
Gemeindegrenzen	
Einzugsgebiete Mittlerer Rheingau	
Fließgewässer	


0 100 250 Meter

Datengrundlage: Hessische Verwaltung für Bodenmanagement und Geoinformation  
 Gefördert durch das Hessische Ministerium für Umwelt, Klimaschutz, Landwirtschaft und Verbraucherschutz (HMUKLV) aus dem Landesprogramm zur „Förderung von kommunalen Klimaschutz- und Klimaanpassungsprojekten sowie von kommunalen Informationsinitiativen“

Auftraggeber:  
**Abwasserverband Mittlerer Rheingau**  
 Am Rüdesheimer Hafen  
 65385 Rüdesheim



Bearbeiter:  
 Ruiz Rodriguez + Zeisler + Blank, GbR  
 Ingenieurgemeinschaft für  
 Wasserbau und Wasserwirtschaft  
 Mühlhohle 2, 65205 Wiesbaden-Erbenheim

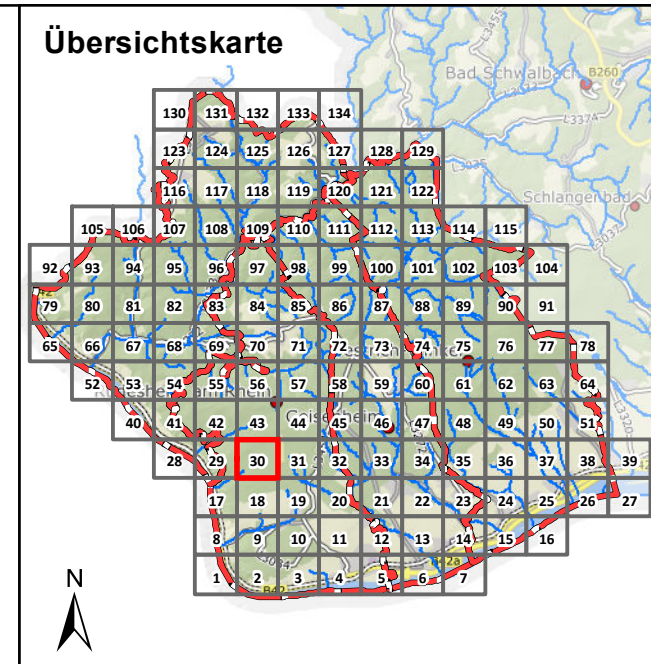
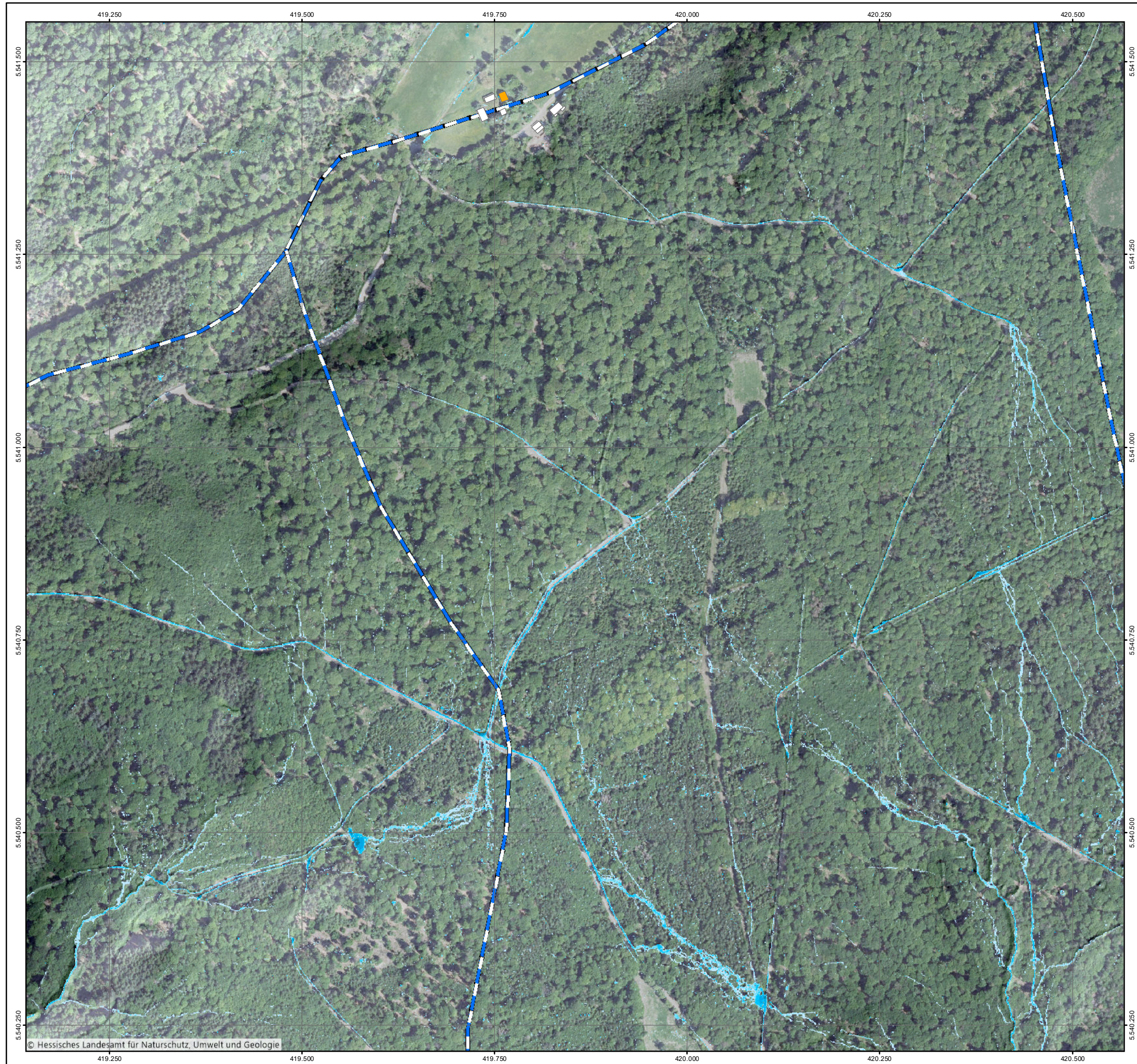


Projekt:  
**Starkregengefahrenkarten  
 für die Mitgliedskommunen des  
 Abwasserverbands Mittlerer Rheingau**

Plandarstellung:  
**Vereinfachte Risikobewertung  
 nach DWA - M 119  
 RADOLAN**

Maßstab: 1 : 5.000	Datum: Mai 2023	Blattschnitt: 29
-----------------------	--------------------	---------------------





**Legende**

<b>Überflutungsflächen / -tiefen (Starkregen)</b>	<b>Betroffenheit Gebäude (Wasserstand nahe Außenkante)</b>
0,03 - 0,05 m	gering (< 10 cm)
0,05 - 0,10 m	mäßig (10 - 30 cm)
0,10 - 0,25 m	hoch (30 - 50 cm)
0,25 - 0,50 m	sehr hoch (> 50 cm)
> 0,50 m	
Gesetzliches Überschwemmungsgebiet HQ100 (festgesetzt)	
Gesetzliches Überschwemmungsgebiet HQ100 (ungeprüft)	

**Grenzen**

- Gemeindegrenzen
- Einzugsgebiete Mittlerer Rheingau
- Fließgewässer


0 100 250 Meter

Datengrundlage: Hessische Verwaltung für Bodenmanagement und Geoinformation  
 Gefördert durch das Hessische Ministerium für Umwelt, Klimaschutz, Landwirtschaft und Verbraucherschutz (HMUKLV) aus dem Landesprogramm zur „Förderung von kommunalen Klimaschutz- und Klimaanpassungsprojekten sowie von kommunalen Informationsinitiativen“

Auftraggeber:  
**Abwasserverband Mittlerer Rheingau**  
 Am Rüdeshimer Hafen  
 65385 Rüdeshim



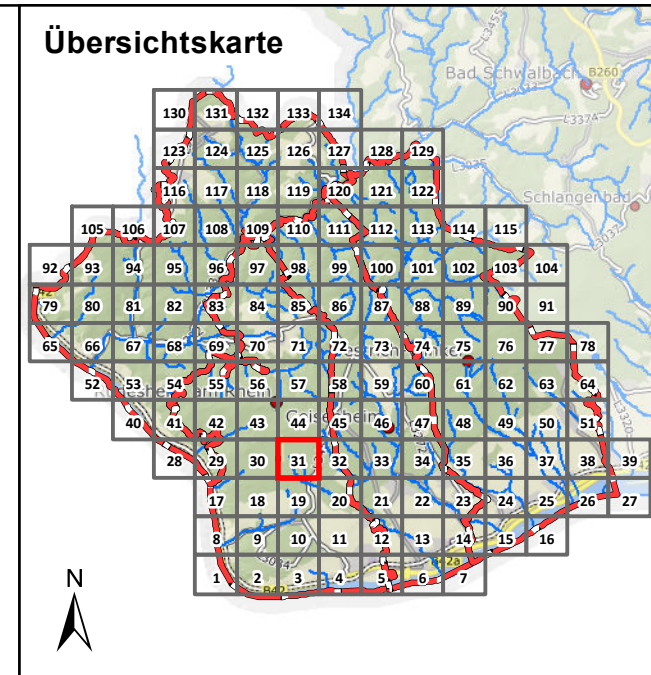
Bearbeiter:  
 Ruiz Rodriguez + Zeisler + Blank, GbR  
 Ingenieurgemeinschaft für  
 Wasserbau und Wasserwirtschaft  
 Mühlhohle 2, 65205 Wiesbaden-Erbenheim



Projekt:  
**Starkregengefahrenkarten  
 für die Mitgliedskommunen des  
 Abwasserverbands Mittlerer Rheingau**

Plandarstellung:  
**Vereinfachte Risikobewertung  
 nach DWA - M 119  
 RADOLAN**

Maßstab: 1 : 5.000	Datum: Mai 2023	Blattschnitt: 30
-----------------------	--------------------	---------------------



### Legende

Überflutungsflächen / -tiefen (Starkregen)	Betroffenheit Gebäude (Wasserstand nahe Außenkante)
0,03 - 0,05 m	gering (< 10 cm)
0,05 - 0,10 m	mäßig (10 - 30 cm)
0,10 - 0,25 m	hoch (30 - 50 cm)
0,25 - 0,50 m	sehr hoch (> 50 cm)
> 0,50 m	
Gesetzliches Überschwemmungsgebiet HQ100 (festgesetzt)	
Gesetzliches Überschwemmungsgebiet HQ100 (ungeprüft)	


### Grenzen

- Gemeindegrenzen
- Einzugsgebiete Mittlerer Rheingau
- Fließgewässer

0 100 250 Meter

Datengrundlage: Hessische Verwaltung für Bodenmanagement und Geoinformation  
 Gefördert durch das Hessische Ministerium für Umwelt, Klimaschutz, Landwirtschaft und Verbraucherschutz (HMUKLV) aus dem Landesprogramm zur „Förderung von kommunalen Klimaschutz- und Klimaanpassungsprojekten sowie von kommunalen Informationsinitiativen“

Auftraggeber:  
**Abwasserverband Mittlerer Rheingau**  
 Am Rüdesheimer Hafen  
 65385 Rüdesheim



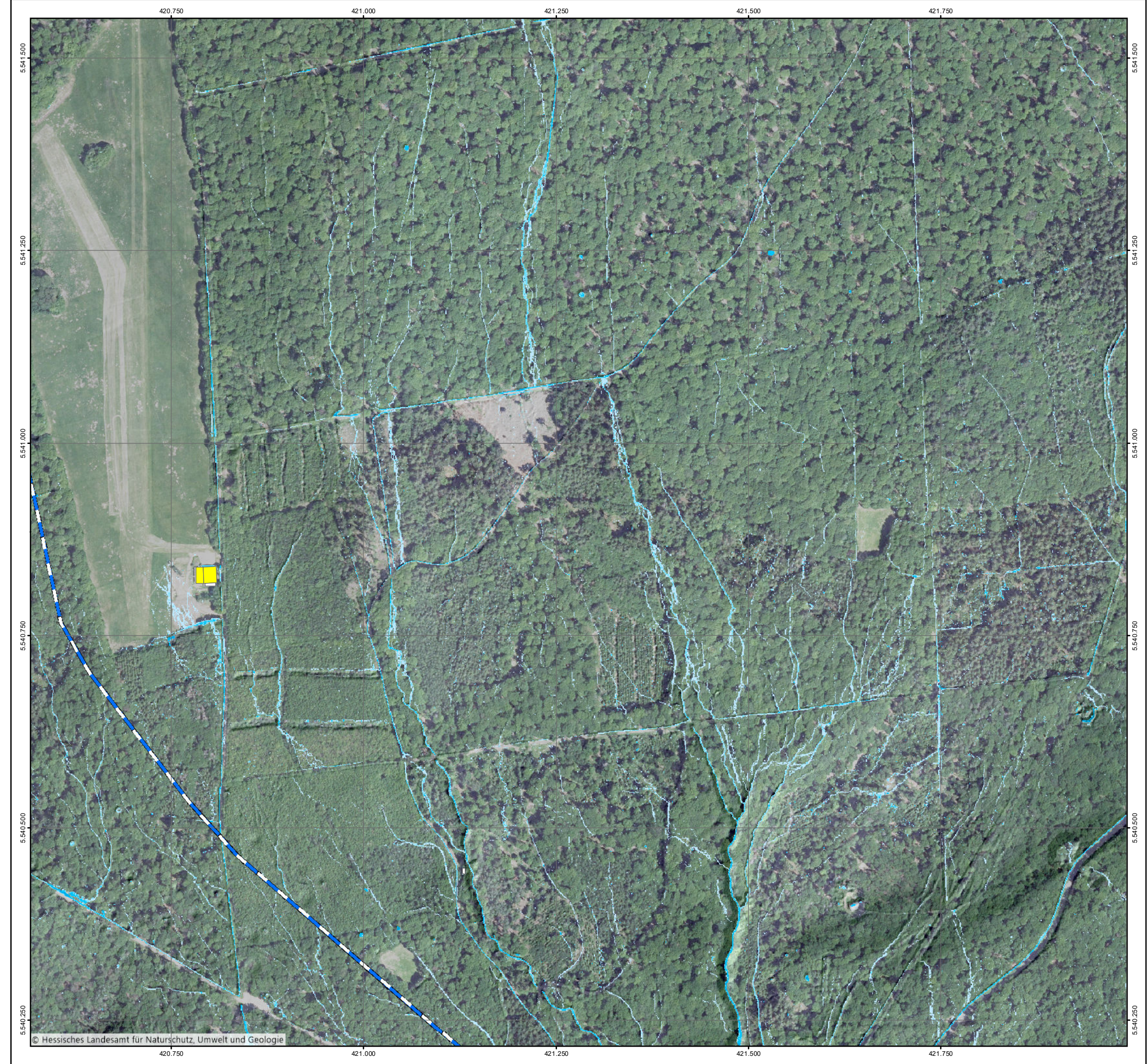
Bearbeiter:  
 Ruiz Rodriguez + Zeisler + Blank, GbR  
 Ingenieurgemeinschaft für  
 Wasserbau und Wasserwirtschaft  
 Mühlhohle 2, 65205 Wiesbaden-Erbenheim

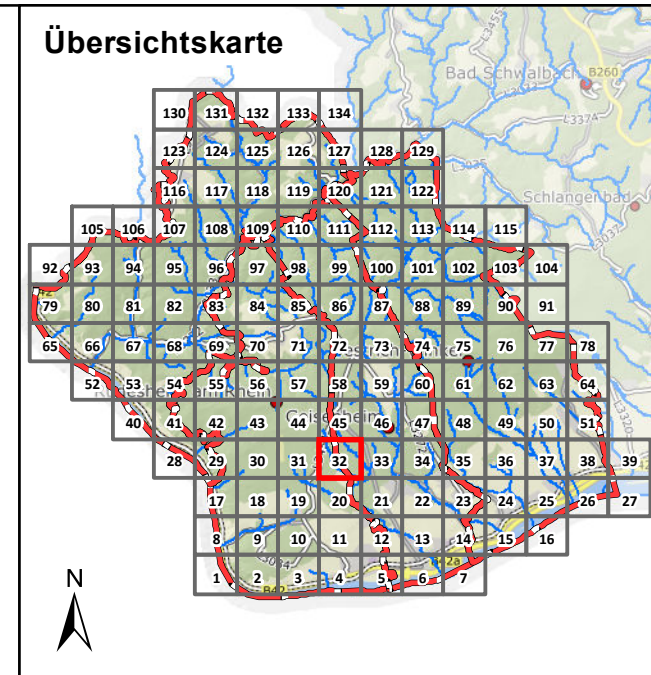


Projekt:  
**Starkregengefahrenkarten  
 für die Mitgliedskommunen des  
 Abwasserverbands Mittlerer Rheingau**

Plandarstellung:  
**Vereinfachte Risikobewertung  
 nach DWA - M 119  
 RADOLAN**

Maßstab: 1 : 5.000	Datum: Mai 2023	Blattschnitt: 31
-----------------------	--------------------	---------------------





### Legende

Überflutungsflächen / -tiefen (Starkregen)	Betroffenheit Gebäude (Wasserstand nahe Außenkante)
0,03 - 0,05 m	gering (< 10 cm)
0,05 - 0,10 m	mäßig (10 - 30 cm)
0,10 - 0,25 m	hoch (30 - 50 cm)
0,25 - 0,50 m	sehr hoch (> 50 cm)
> 0,50 m	
Gesetzliches Überschwemmungsgebiet HQ100 (festgesetzt)	
Gesetzliches Überschwemmungsgebiet HQ100 (ungeprüft)	

### Grenzen

- Gemeindegrenzen
- Einzugsgebiete Mittlerer Rheingau
- Fließgewässer


0 100 250 Meter

Datengrundlage: Hessische Verwaltung für Bodenmanagement und Geoinformation  
 Gefördert durch das Hessische Ministerium für Umwelt, Klimaschutz, Landwirtschaft und Verbraucherschutz (HMUKLV) aus dem Landesprogramm zur „Förderung von kommunalen Klimaschutz- und Klimaanpassungsprojekten sowie von kommunalen Informationsinitiativen“

Auftraggeber:  
**Abwasserverband Mittlerer Rheingau**  
 Am Rüdesheimer Hafen  
 65385 Rüdesheim



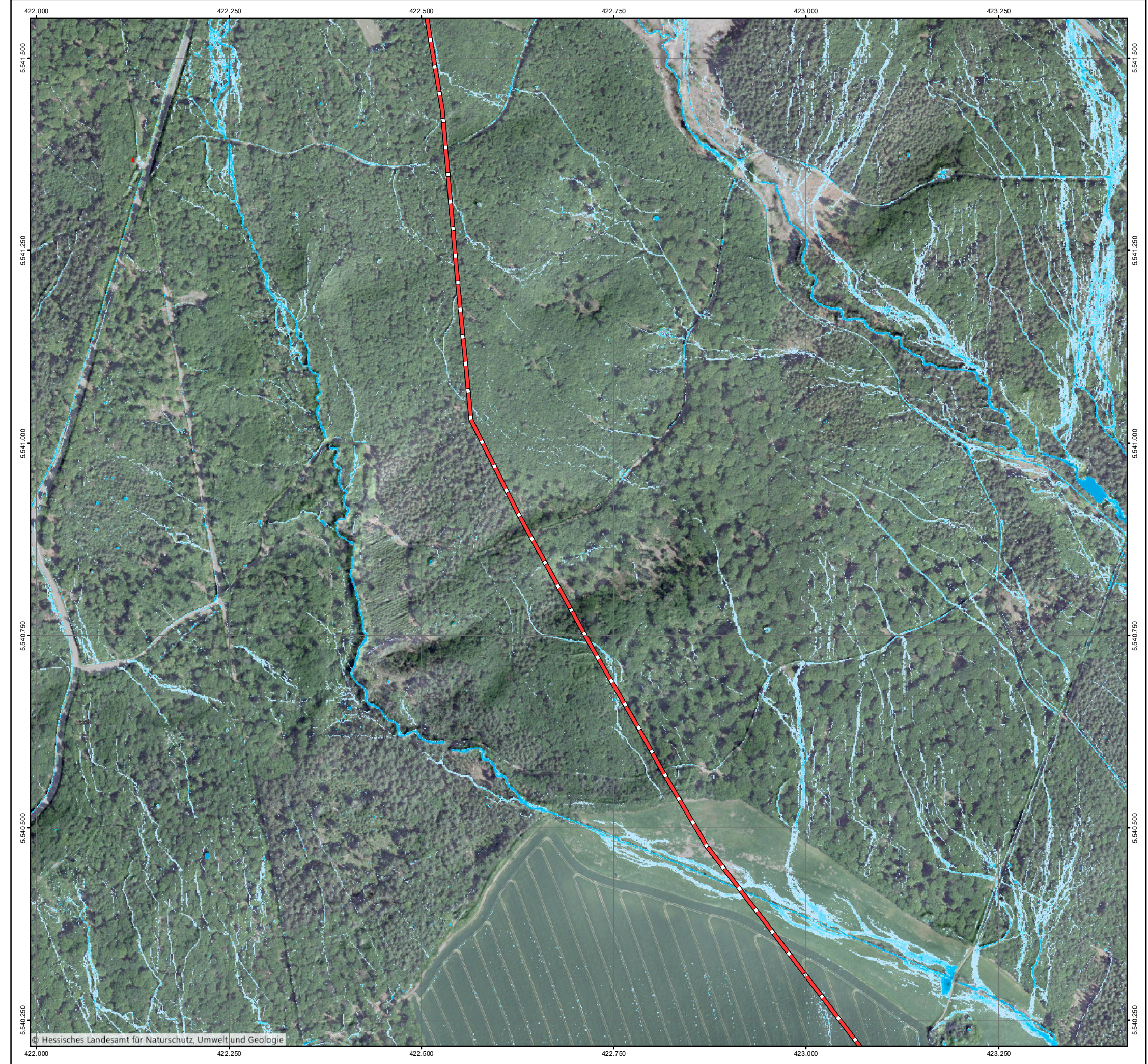
Bearbeiter:  
 Ruiz Rodriguez + Zeisler + Blank, GbR  
 Ingenieurgemeinschaft für  
 Wasserbau und Wasserwirtschaft  
 Mühlhohle 2, 65205 Wiesbaden-Erbenheim

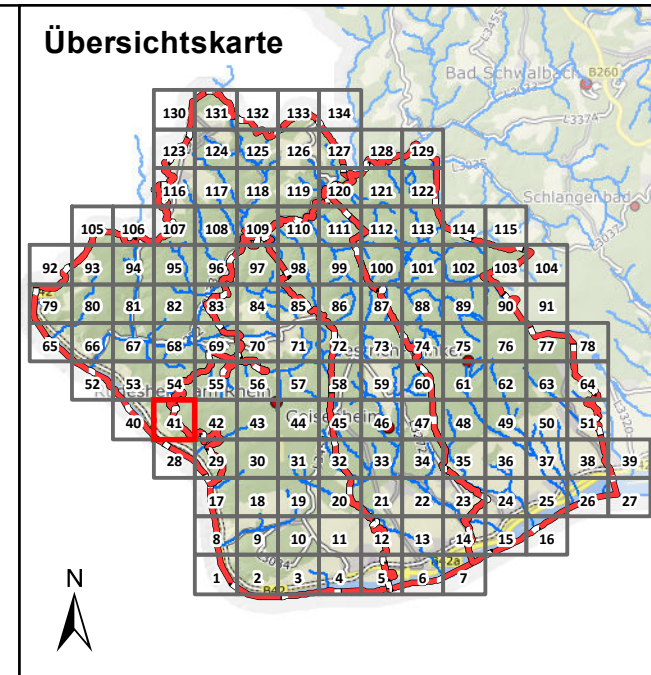


Projekt:  
**Starkregengefahrenkarten  
 für die Mitgliedskommunen des  
 Abwasserverbands Mittlerer Rheingau**

Plandarstellung:  
**Vereinfachte Risikobewertung  
 nach DWA - M 119  
 RADOLAN**

Maßstab: 1 : 5.000	Datum: Mai 2023	Blattschnitt: 32
-----------------------	--------------------	---------------------





### Legende

Überflutungsflächen / -tiefen (Starkregen)	Betroffenheit Gebäude (Wasserstand nahe Außenkante)
0,03 - 0,05 m	gering (< 10 cm)
0,05 - 0,10 m	mäßig (10 - 30 cm)
0,10 - 0,25 m	hoch (30 - 50 cm)
0,25 - 0,50 m	sehr hoch (> 50 cm)
> 0,50 m	
Gesetzliches Überschwemmungsgebiet HQ100 (festgesetzt)	
Gesetzliches Überschwemmungsgebiet HQ100 (ungeprüft)	

### Grenzen

- Gemeindegrenzen
- Einzugsgebiete Mittlerer Rheingau
- Fließgewässer


0 100 250 Meter

Datengrundlage: Hessische Verwaltung für Bodenmanagement und Geoinformation  
 Gefördert durch das Hessische Ministerium für Umwelt, Klimaschutz, Landwirtschaft und Verbraucherschutz (HMUKLV) aus dem Landesprogramm zur „Förderung von kommunalen Klimaschutz- und Klimaanpassungsprojekten sowie von kommunalen Informationsinitiativen“

Auftraggeber:  
**Abwasserverband Mittlerer Rheingau**  
 Am Rüdesheimer Hafen  
 65385 Rüdesheim



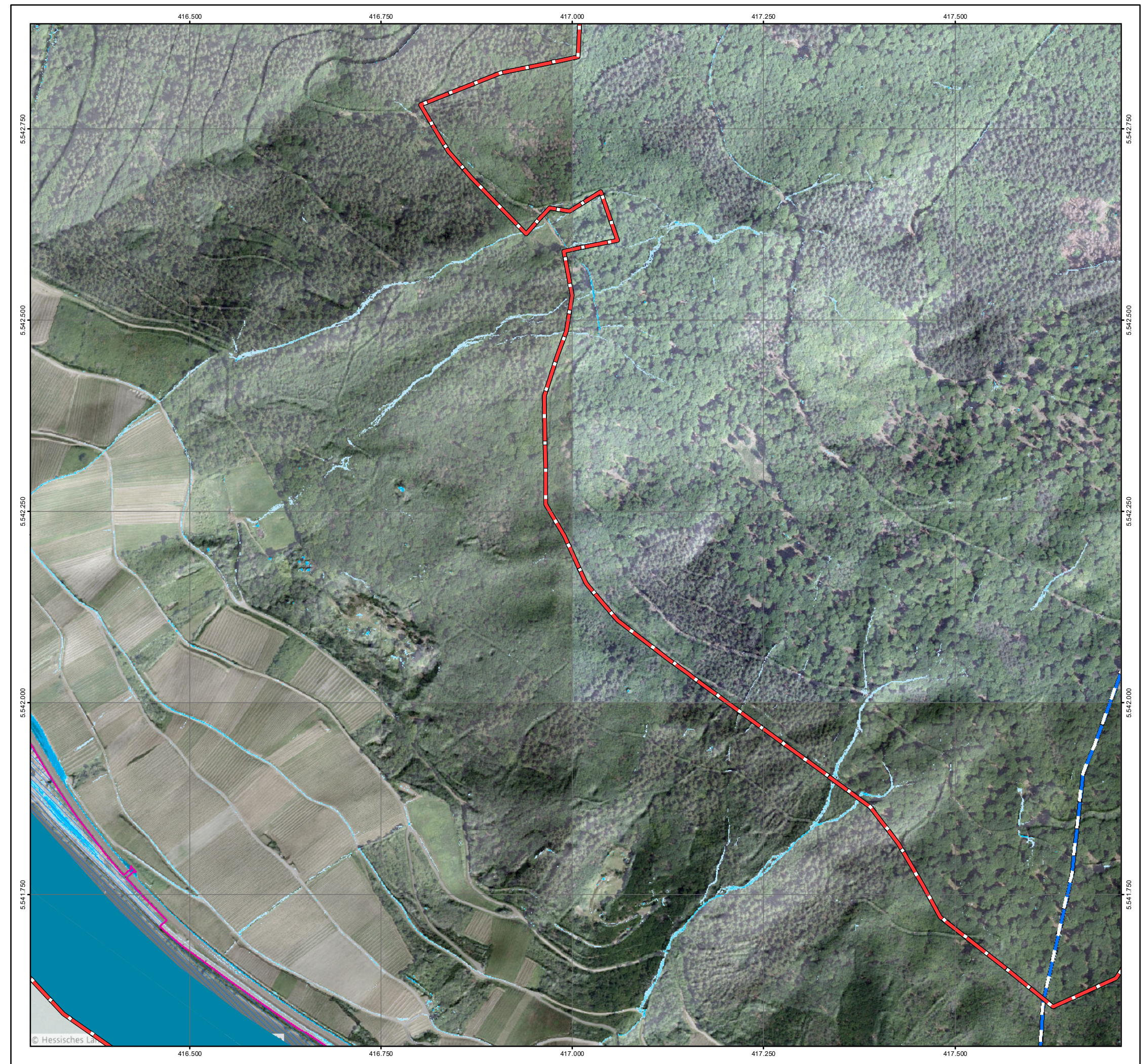
Bearbeiter:  
 Ruiz Rodriguez + Zeisler + Blank, GbR  
 Ingenieurgesellschaft für  
 Wasserbau und Wasserwirtschaft  
 Mühlhohle 2, 65205 Wiesbaden-Erbenheim

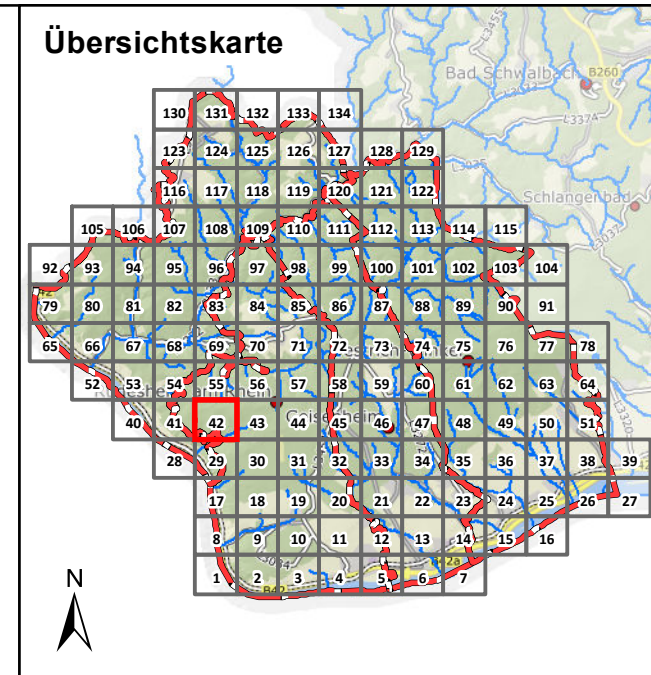


Projekt:  
**Starkregengefahrenkarten  
 für die Mitgliedskommunen des  
 Abwasserverbands Mittlerer Rheingau**

Plandarstellung:  
**Vereinfachte Risikobewertung  
 nach DWA - M 119  
 RADOLAN**

Maßstab: 1 : 5.000	Datum: Mai 2023	Blattschnitt: 41
-----------------------	--------------------	---------------------





### Legende

Überflutungsflächen / -tiefen (Starkregen)	Betroffenheit Gebäude (Wasserstand nahe Außenkante)
0,03 - 0,05 m	gering (< 10 cm)
0,05 - 0,10 m	mäßig (10 - 30 cm)
0,10 - 0,25 m	hoch (30 - 50 cm)
0,25 - 0,50 m	sehr hoch (> 50 cm)
> 0,50 m	
Gesetzliches Überschwemmungsgebiet HQ100 (festgesetzt)	
Gesetzliches Überschwemmungsgebiet HQ100 (ungeprüft)	

### Grenzen

- Gemeindegrenzen
- Einzugsgebiete Mittlerer Rheingau
- Fließgewässer


0 100 250 Meter

Datengrundlage: Hessische Verwaltung für Bodenmanagement und Geoinformation  
 Gefördert durch das Hessische Ministerium für Umwelt, Klimaschutz, Landwirtschaft und Verbraucherschutz (HMUKLV) aus dem Landesprogramm zur „Förderung von kommunalen Klimaschutz- und Klimaanpassungsprojekten sowie von kommunalen Informationsinitiativen“

Auftraggeber:  
**Abwasserverband Mittlerer Rheingau**  
 Am Rüdesheimer Hafen  
 65385 Rüdesheim



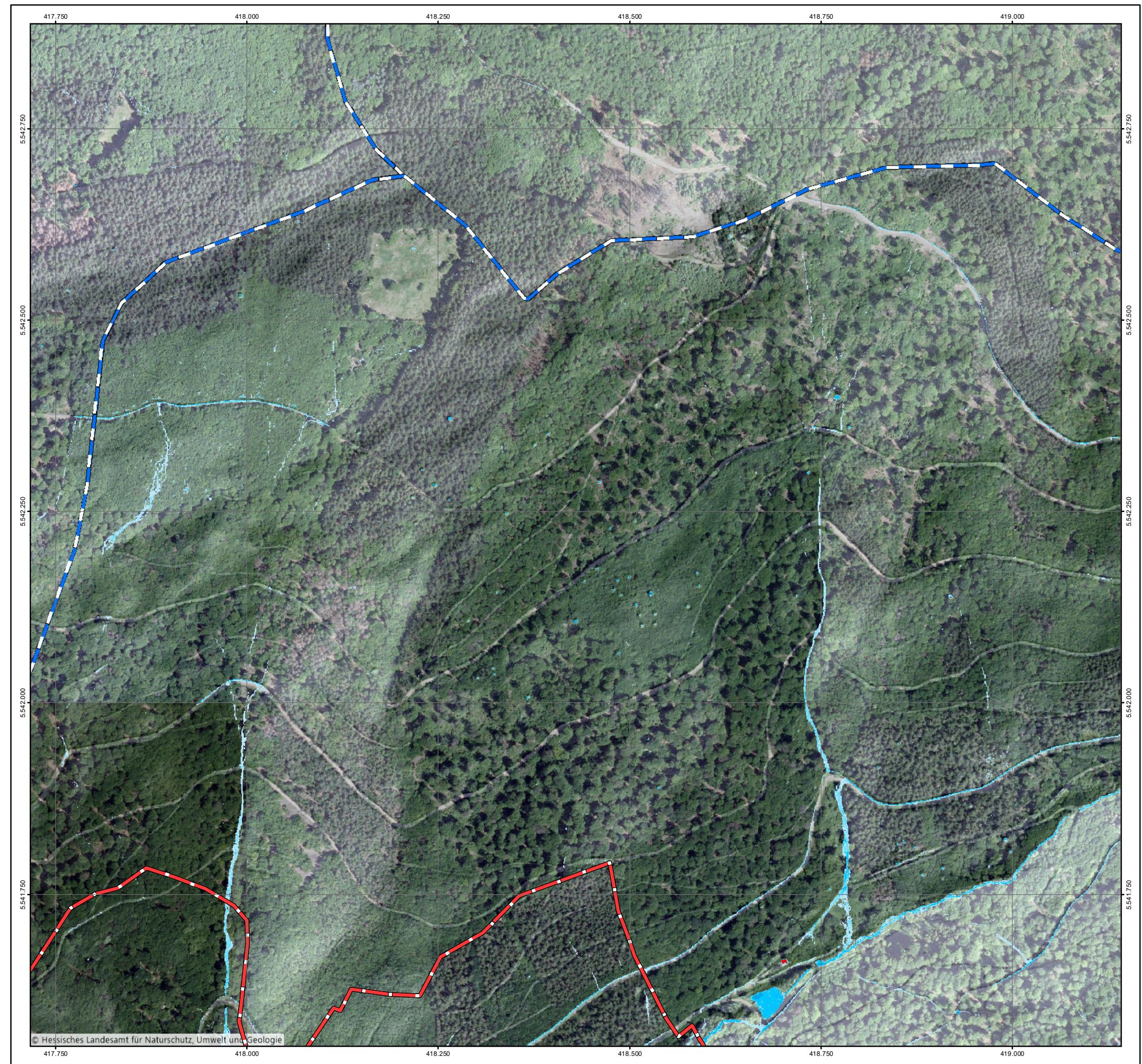
Bearbeiter:  
 Ruiz Rodriguez + Zeisler + Blank, GbR  
 Ingenieurgemeinschaft für  
 Wasserbau und Wasserwirtschaft  
 Mühlhohle 2, 65205 Wiesbaden-Erbenheim

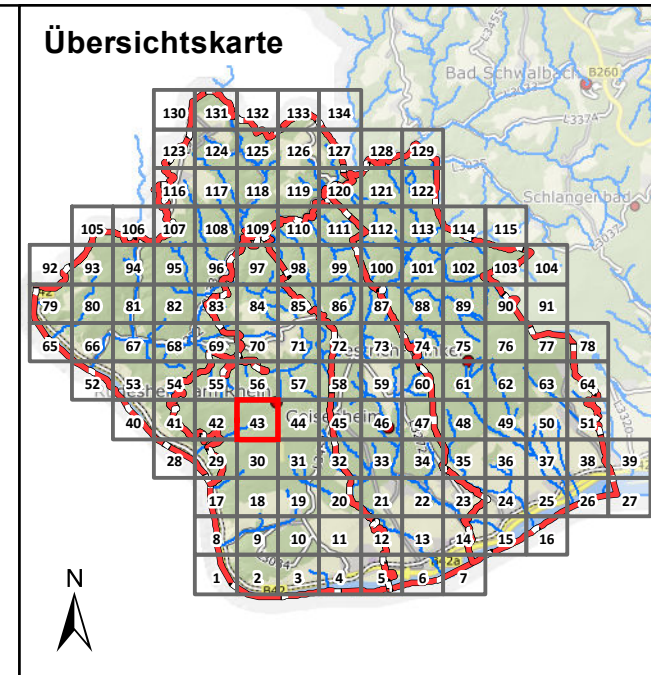


Projekt:  
**Starkregengefahrenkarten  
 für die Mitgliedskommunen des  
 Abwasserverbands Mittlerer Rheingau**

Plandarstellung:  
**Vereinfachte Risikobewertung  
 nach DWA - M 119  
 RADOLAN**

Maßstab: 1 : 5.000	Datum: Mai 2023	Blattschnitt: 42
-----------------------	--------------------	---------------------





### Legende

Überflutungsflächen / -tiefen (Starkregen)	Betroffenheit Gebäude (Wasserstand nahe Außenkante)
0,03 - 0,05 m	gering (< 10 cm)
0,05 - 0,10 m	mäßig (10 - 30 cm)
0,10 - 0,25 m	hoch (30 - 50 cm)
0,25 - 0,50 m	sehr hoch (> 50 cm)
> 0,50 m	
Gesetzliches Überschwemmungsgebiet HQ100 (festgesetzt)	
Gesetzliches Überschwemmungsgebiet HQ100 (ungeprüft)	

### Grenzen

- Gemeindegrenzen
- Einzugsgebiete Mittlerer Rheingau
- Fließgewässer


0 100 250 Meter

Datengrundlage: Hessische Verwaltung für Bodenmanagement und Geoinformation  
 Gefördert durch das Hessische Ministerium für Umwelt, Klimaschutz, Landwirtschaft und Verbraucherschutz (HMUKLV) aus dem Landesprogramm zur „Förderung von kommunalen Klimaschutz- und Klimaanpassungsprojekten sowie von kommunalen Informationsinitiativen“

Auftraggeber:  
**Abwasserverband Mittlerer Rheingau**  
 Am Rüdesheimer Hafen  
 65385 Rüdesheim



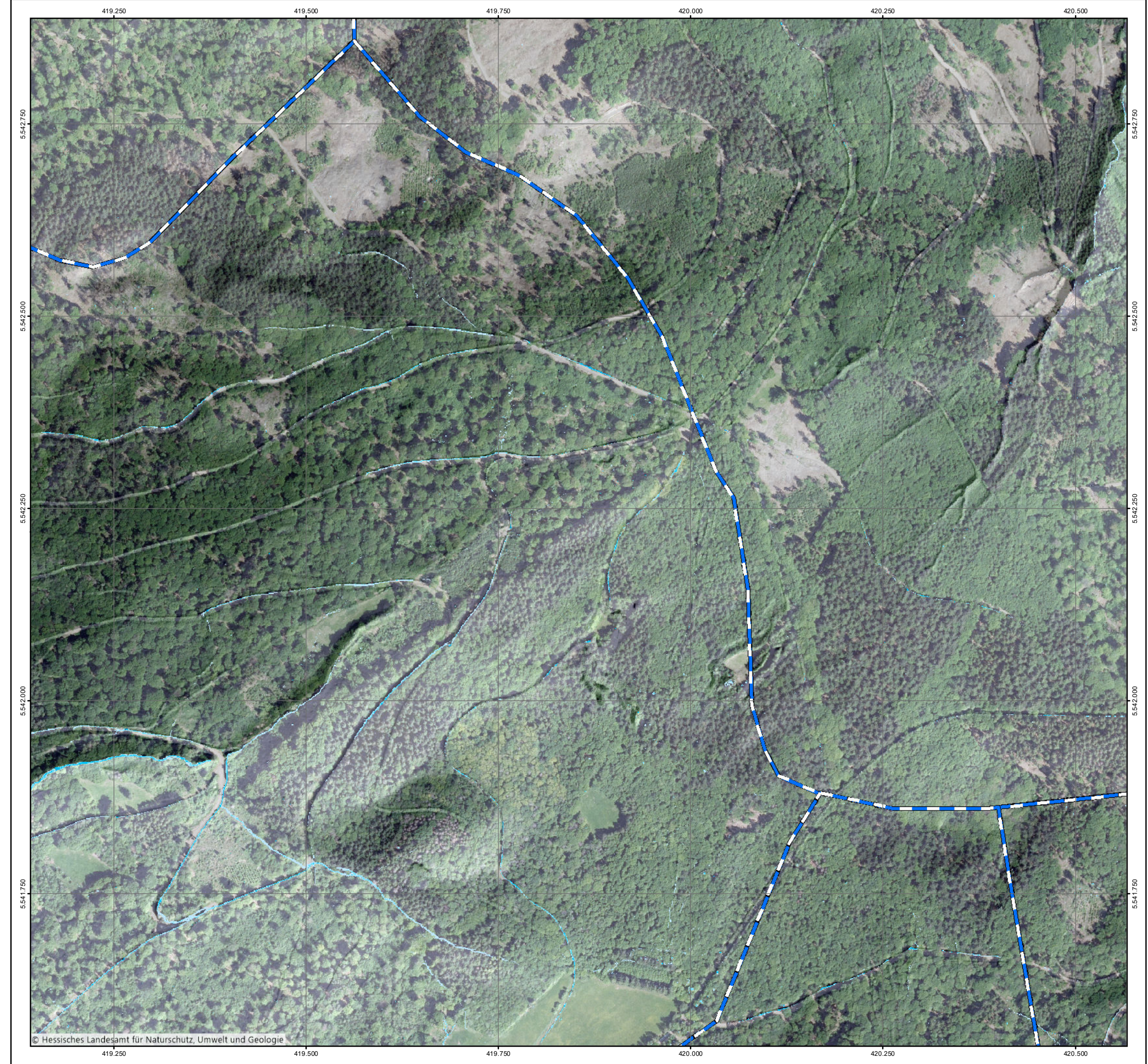
Bearbeiter:  
 Ruiz Rodriguez + Zeisler + Blank, GbR  
 Ingenieurgesellschaft für  
 Wasserbau und Wasserwirtschaft  
 Mühlhohle 2, 65205 Wiesbaden-Erbenheim

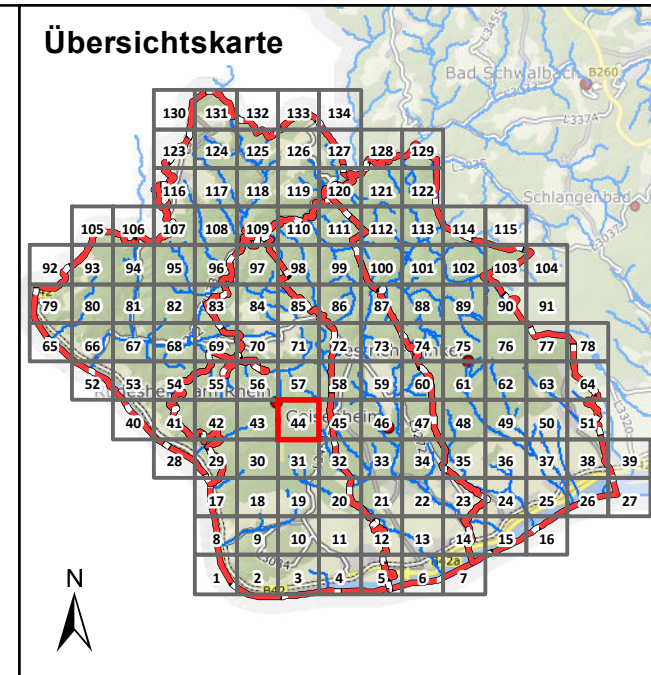


Projekt:  
**Starkregengefahrenkarten  
 für die Mitgliedskommunen des  
 Abwasserverbands Mittlerer Rheingau**

Plandarstellung:  
**Vereinfachte Risikobewertung  
 nach DWA - M 119  
 RADOLAN**

Maßstab: 1 : 5.000	Datum: Mai 2023	Blattschnitt: 43
-----------------------	--------------------	---------------------





### Legende

Überflutungsflächen / -tiefen (Starkregen)	Betroffenheit Gebäude (Wasserstand nahe Außenkante)
0,03 - 0,05 m	gering (< 10 cm)
0,05 - 0,10 m	mäßig (10 - 30 cm)
0,10 - 0,25 m	hoch (30 - 50 cm)
0,25 - 0,50 m	sehr hoch (> 50 cm)
> 0,50 m	
Gesetzliches Überschwemmungsgebiet HQ100 (festgesetzt)	
Gesetzliches Überschwemmungsgebiet HQ100 (ungeprüft)	

### Grenzen

- Gemeindegrenzen
- Einzugsgebiete Mittlerer Rheingau
- Fließgewässer


0 100 250 Meter

Datengrundlage: Hessische Verwaltung für Bodenmanagement und Geoinformation  
 Gefördert durch das Hessische Ministerium für Umwelt, Klimaschutz, Landwirtschaft und Verbraucherschutz (HMUKLV) aus dem Landesprogramm zur „Förderung von kommunalen Klimaschutz- und Klimaanpassungsprojekten sowie von kommunalen Informationsinitiativen“

Auftraggeber:  
**Abwasserverband Mittlerer Rheingau**  
 Am Rüdeshimer Hafen  
 65385 Rüdeshim



Bearbeiter:  
 Ruiz Rodriguez + Zeisler + Blank, GbR  
 Ingenieurgemeinschaft für  
 Wasserbau und Wasserwirtschaft  
 Mühlhohle 2, 65205 Wiesbaden-Erbenheim

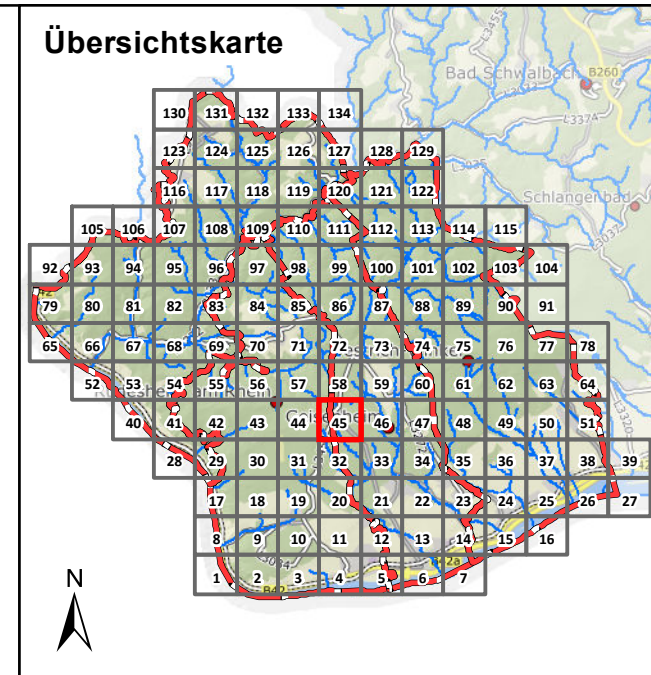


Projekt:  
**Starkregengefahrenkarten  
 für die Mitgliedskommunen des  
 Abwasserverbands Mittlerer Rheingau**

Plandarstellung:  
**Vereinfachte Risikobewertung  
 nach DWA - M 119  
 RADOLAN**

Maßstab: 1 : 5.000	Datum: Mai 2023	Blattschnitt: 44
-----------------------	--------------------	---------------------





### Legende

Überflutungsflächen / -tiefen (Starkregen)	Betroffenheit Gebäude (Wasserstand nahe Außenkante)
0,03 - 0,05 m	gering (< 10 cm)
0,05 - 0,10 m	mäßig (10 - 30 cm)
0,10 - 0,25 m	hoch (30 - 50 cm)
0,25 - 0,50 m	sehr hoch (> 50 cm)
> 0,50 m	
Gesetzliches Überschwemmungsgebiet HQ100 (festgesetzt)	
Gesetzliches Überschwemmungsgebiet HQ100 (ungeprüft)	

### Grenzen

- Gemeindegrenzen
- Einzugsgebiete Mittlerer Rheingau
- Fließgewässer


0 100 250 Meter

Datengrundlage: Hessische Verwaltung für Bodenmanagement und Geoinformation  
 Gefördert durch das Hessische Ministerium für Umwelt, Klimaschutz, Landwirtschaft und Verbraucherschutz (HMUKLV) aus dem Landesprogramm zur „Förderung von kommunalen Klimaschutz- und Klimaanpassungsprojekten sowie von kommunalen Informationsinitiativen“

Auftraggeber:  
**Abwasserverband Mittlerer Rheingau**  
 Am Rüdeshimer Hafen  
 65385 Rüdeshim



Bearbeiter:  
 Ruiz Rodriguez + Zeisler + Blank, GbR  
 Ingenieurgemeinschaft für  
 Wasserbau und Wasserwirtschaft  
 Mühlhohle 2, 65205 Wiesbaden-Erbenheim



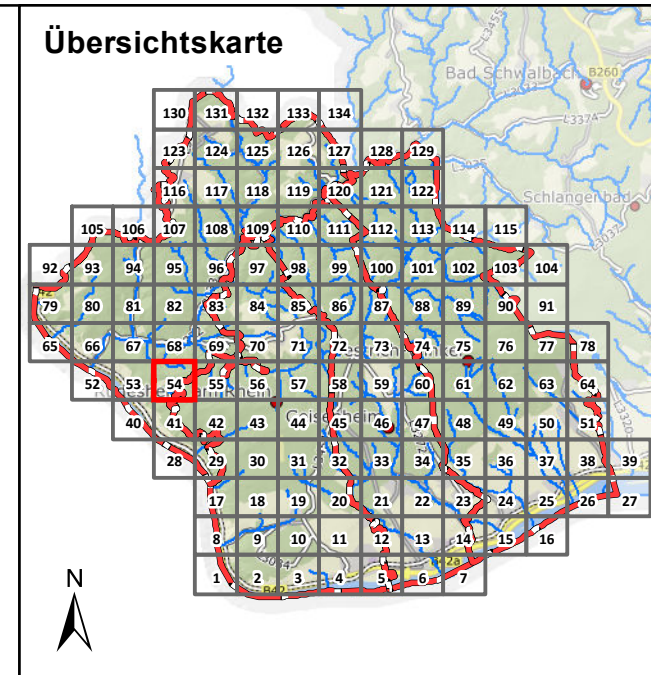
Projekt:  
**Starkregengefahrenkarten  
 für die Mitgliedskommunen des  
 Abwasserverbands Mittlerer Rheingau**

Plandarstellung:  
**Vereinfachte Risikobewertung  
 nach DWA - M 119  
 RADOLAN**

Maßstab: 1 : 5.000	Datum: Mai 2023	Blattschnitt: 45
-----------------------	--------------------	---------------------







### Legende

Überflutungsflächen / -tiefen (Starkregen)	Betroffenheit Gebäude (Wasserstand nahe Außenkante)
0,03 - 0,05 m	gering (< 10 cm)
0,05 - 0,10 m	mäßig (10 - 30 cm)
0,10 - 0,25 m	hoch (30 - 50 cm)
0,25 - 0,50 m	sehr hoch (> 50 cm)
> 0,50 m	
Gesetzliches Überschwemmungsgebiet HQ100 (festgesetzt)	
Gesetzliches Überschwemmungsgebiet HQ100 (ungeprüft)	

### Grenzen

- Gemeindegrenzen
- Einzugsgebiete Mittlerer Rheingau
- Fließgewässer

0 100 250 Meter

Datengrundlage: Hessische Verwaltung für Bodenmanagement und Geoinformation  
 Gefördert durch das Hessische Ministerium für Umwelt, Klimaschutz, Landwirtschaft und Verbraucherschutz (HMUKLV) aus dem Landesprogramm zur „Förderung von kommunalen Klimaschutz- und Klimaanpassungsprojekten sowie von kommunalen Informationsinitiativen“

Auftraggeber:  
**Abwasserverband Mittlerer Rheingau**  
 Am Rüdeshimer Hafen  
 65385 Rüdeshim



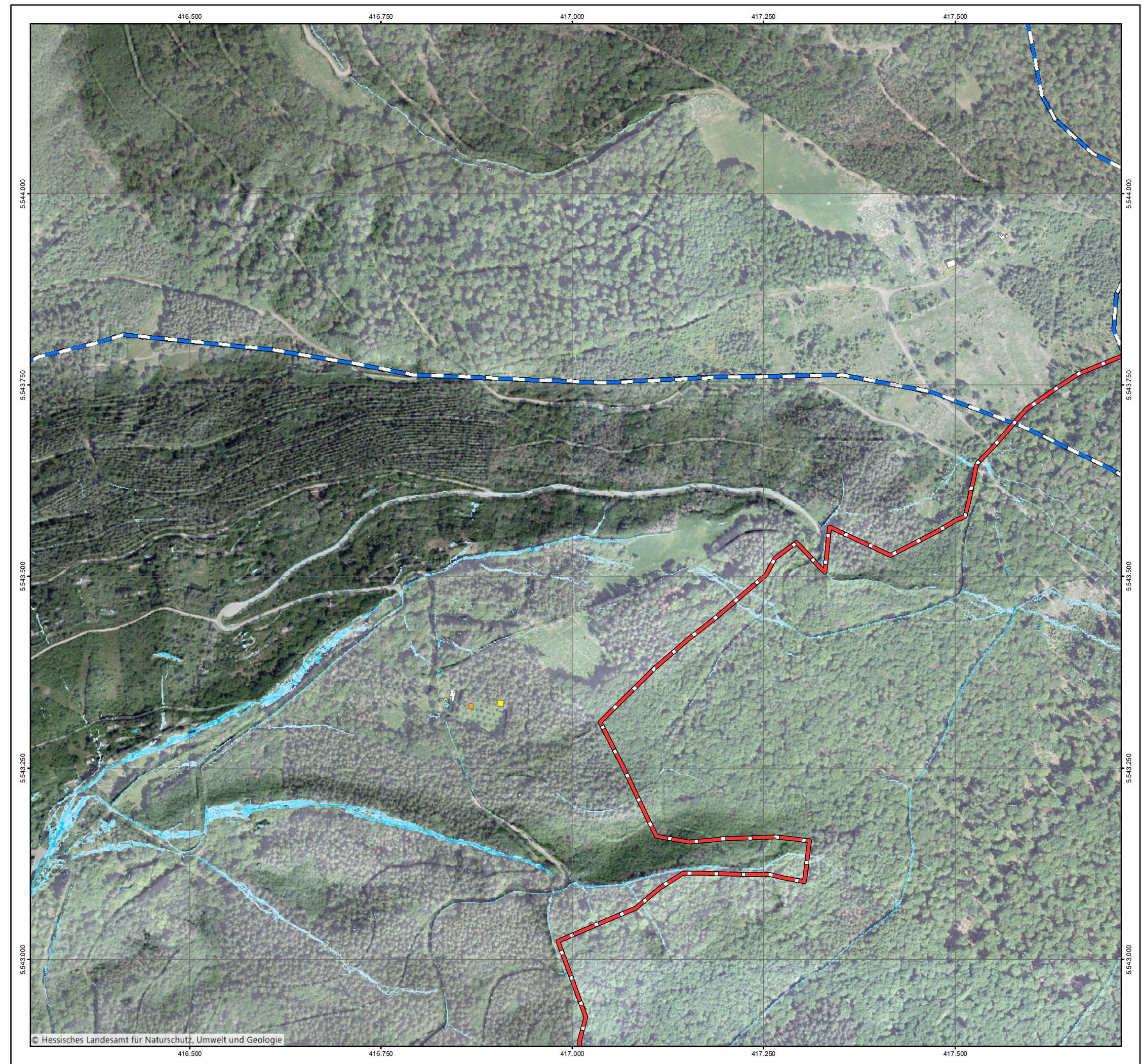
Bearbeiter:  
 Ruiz Rodriguez + Zeisler + Blank, GbR  
 Ingenieurgesellschaft für  
 Wasserbau und Wasserwirtschaft  
 Mühlhohle 2, 65205 Wiesbaden-Erbenheim

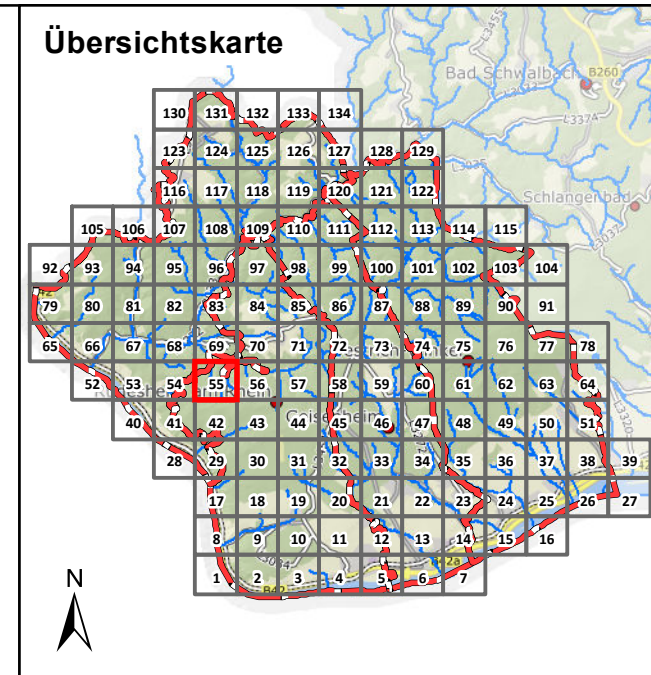


Projekt:  
**Starkregengefahrenkarten  
 für die Mitgliedskommunen des  
 Abwasserverbands Mittlerer Rheingau**

Plandarstellung:  
**Vereinfachte Risikobewertung  
 nach DWA - M 119  
 RADOLAN**

Maßstab: 1 : 5.000	Datum: Mai 2023	Blattschnitt: 54
-----------------------	--------------------	---------------------





### Legende

Überflutungsflächen / -tiefen (Starkregen)	Betroffenheit Gebäude (Wasserstand nahe Außenkante)
0,03 - 0,05 m	gering (< 10 cm)
0,05 - 0,10 m	mäßig (10 - 30 cm)
0,10 - 0,25 m	hoch (30 - 50 cm)
0,25 - 0,50 m	sehr hoch (> 50 cm)
> 0,50 m	
Gesetzliches Überschwemmungsgebiet HQ100 (festgesetzt)	
Gesetzliches Überschwemmungsgebiet HQ100 (ungeprüft)	


### Grenzen

- Gemeindegrenzen
- Einzugsgebiete Mittlerer Rheingau
- Fließgewässer

0 100 250 Meter

Datengrundlage: Hessische Verwaltung für Bodenmanagement und Geoinformation  
 Gefördert durch das Hessische Ministerium für Umwelt, Klimaschutz, Landwirtschaft und Verbraucherschutz (HMUKLV) aus dem Landesprogramm zur „Förderung von kommunalen Klimaschutz- und Klimaanpassungsprojekten sowie von kommunalen Informationsinitiativen“

Auftraggeber:  
**Abwasserverband Mittlerer Rheingau**  
 Am Rüdesheimer Hafen  
 65385 Rüdesheim



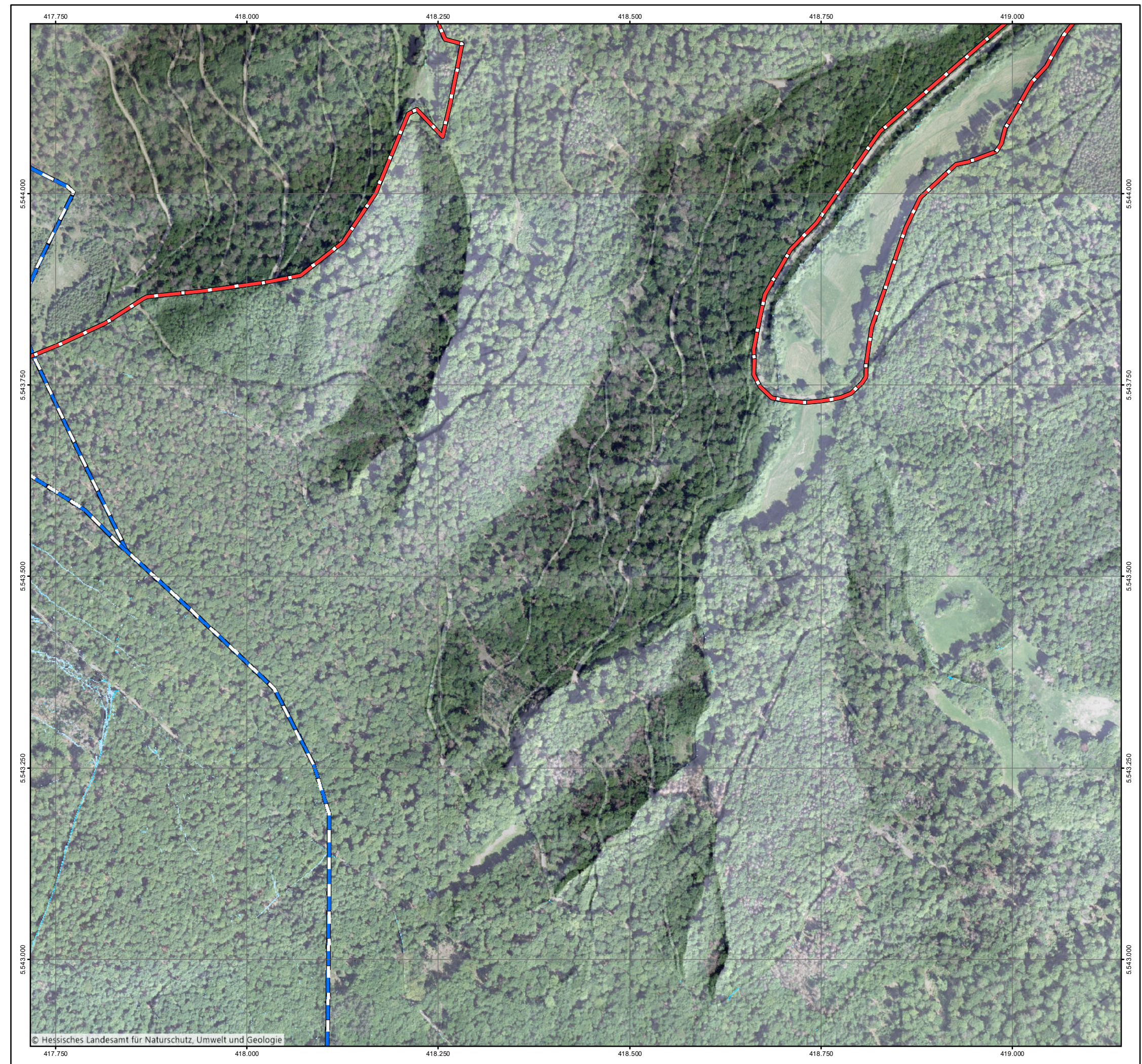
Bearbeiter:  
 Ruiz Rodriguez + Zeisler + Blank, GbR  
 Ingenieurgesellschaft für  
 Wasserbau und Wasserwirtschaft  
 Mühlhohle 2, 65205 Wiesbaden-Erbenheim

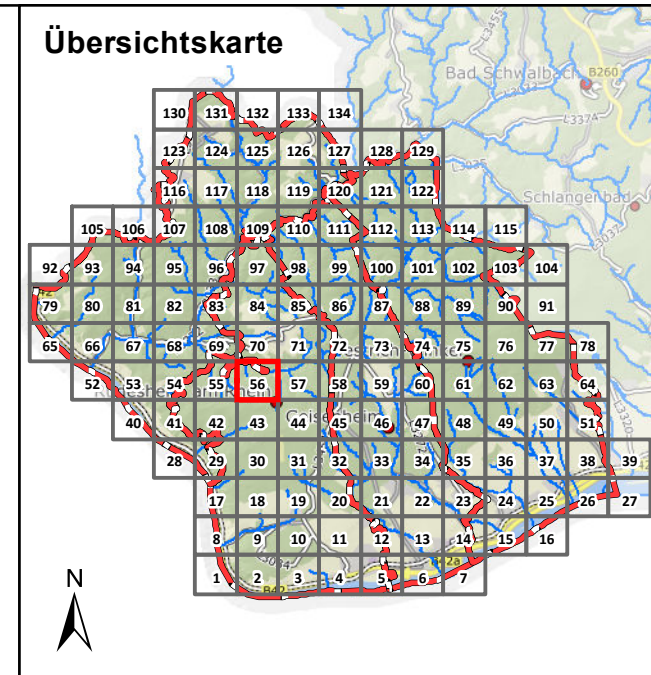


Projekt:  
**Starkregengefahrenkarten  
 für die Mitgliedskommunen des  
 Abwasserverbands Mittlerer Rheingau**

Plandarstellung:  
**Vereinfachte Risikobewertung  
 nach DWA - M 119  
 RADOLAN**

Maßstab: 1 : 5.000	Datum: Mai 2023	Blattschnitt: 55
-----------------------	--------------------	---------------------





### Legende

Überflutungsflächen / -tiefen (Starkregen)	Betroffenheit Gebäude (Wasserstand nahe Außenkante)
0,03 - 0,05 m	gering (< 10 cm)
0,05 - 0,10 m	mäßig (10 - 30 cm)
0,10 - 0,25 m	hoch (30 - 50 cm)
0,25 - 0,50 m	sehr hoch (> 50 cm)
> 0,50 m	
Gesetzliches Überschwemmungsgebiet HQ100 (festgesetzt)	
Gesetzliches Überschwemmungsgebiet HQ100 (ungeprüft)	

### Grenzen

- Gemeindegrenzen
- Einzugsgebiete Mittlerer Rheingau
- Fließgewässer


0 100 250 Meter

Datengrundlage: Hessische Verwaltung für Bodenmanagement und Geoinformation  
 Gefördert durch das Hessische Ministerium für Umwelt, Klimaschutz, Landwirtschaft und Verbraucherschutz (HMUKLV) aus dem Landesprogramm zur „Förderung von kommunalen Klimaschutz- und Klimaanpassungsprojekten sowie von kommunalen Informationsinitiativen“

Auftraggeber:  
**Abwasserverband Mittlerer Rheingau**  
 Am Rüdeshimer Hafen  
 65385 Rüdeshim



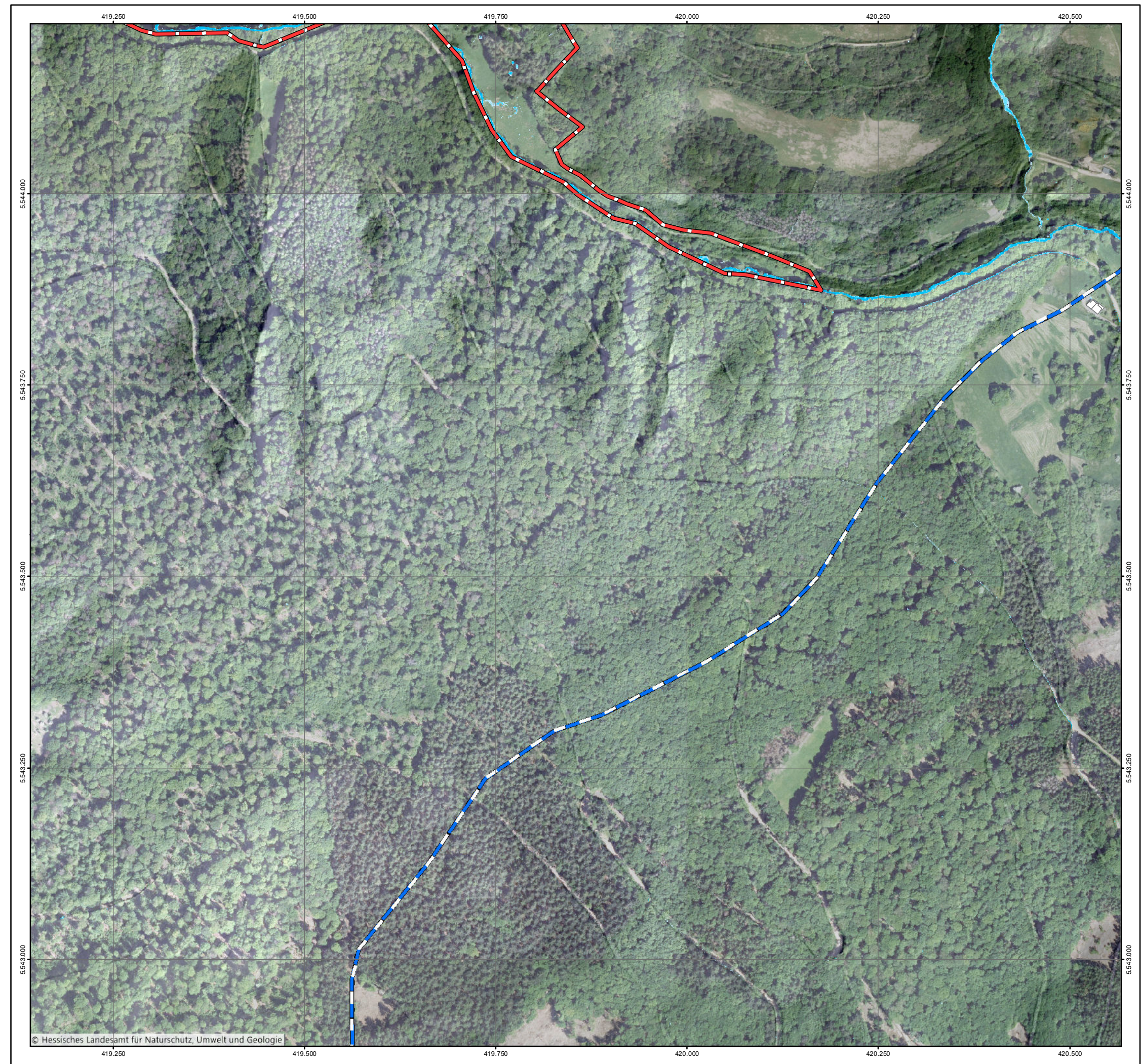
Bearbeiter:  
 Ruiz Rodriguez + Zeisler + Blank, GbR  
 Ingenieurgesellschaft für  
 Wasserbau und Wasserwirtschaft  
 Mühlhohle 2, 65205 Wiesbaden-Erbenheim

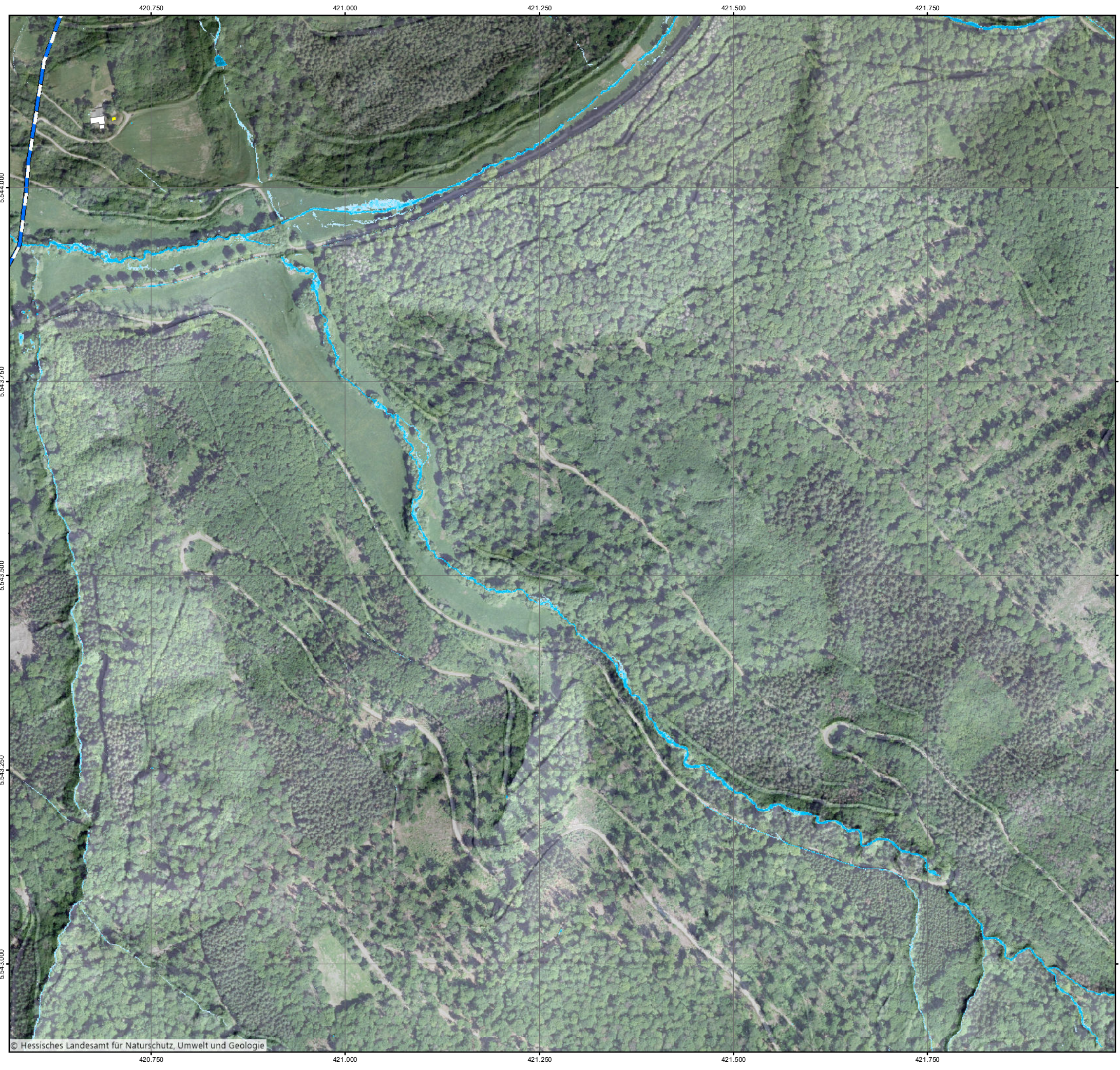


Projekt:  
**Starkregengefahrenkarten  
 für die Mitgliedskommunen des  
 Abwasserverbands Mittlerer Rheingau**

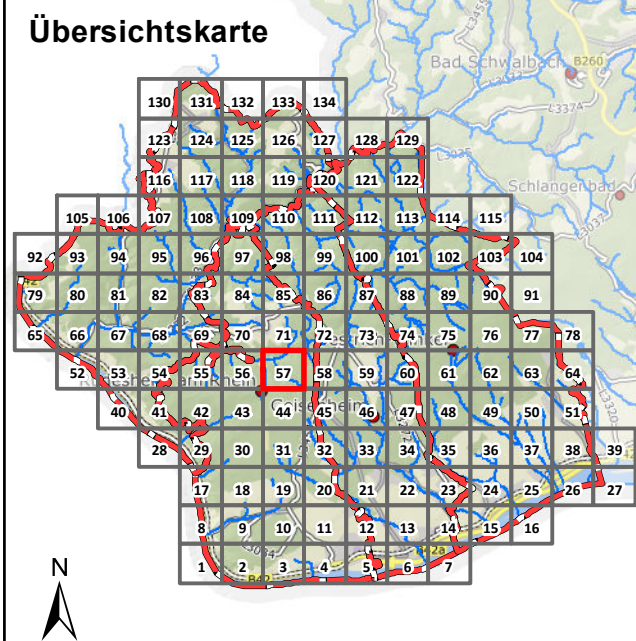
Plandarstellung:  
**Vereinfachte Risikobewertung  
 nach DWA - M 119  
 RADOLAN**

Maßstab: 1 : 5.000	Datum: Mai 2023	Blattschnitt: 56
-----------------------	--------------------	---------------------





© Hessisches Landesamt für Naturschutz, Umwelt und Geologie




### Legende

Überflutungsflächen / -tiefen (Starkregen)	Betroffenheit Gebäude (Wasserstand nahe Außenkante)
0,03 - 0,05 m	gering (< 10 cm)
0,05 - 0,10 m	mäßig (10 - 30 cm)
0,10 - 0,25 m	hoch (30 - 50 cm)
0,25 - 0,50 m	sehr hoch (> 50 cm)
> 0,50 m	
Gesetzliches Überschwemmungsgebiet HQ100 (festgesetzt)	
Gesetzliches Überschwemmungsgebiet HQ100 (ungeprüft)	

### Grenzen

	Gemeindegrenzen
	Einzugsgebiete Mittlerer Rheingau
	Fließgewässer




Datengrundlage: Hessische Verwaltung für Bodenmanagement und Geoinformation  
 Gefördert durch das Hessische Ministerium für Umwelt, Klimaschutz, Landwirtschaft und Verbraucherschutz (HMUKLV) aus dem Landesprogramm zur „Förderung von kommunalen Klimaschutz- und Klimaanpassungsprojekten sowie von kommunalen Informationsinitiativen“

Auftraggeber:  
**Abwasserverband Mittlerer Rheingau**  
 Am Rüdeshimer Hafen  
 65385 Rüdeshim



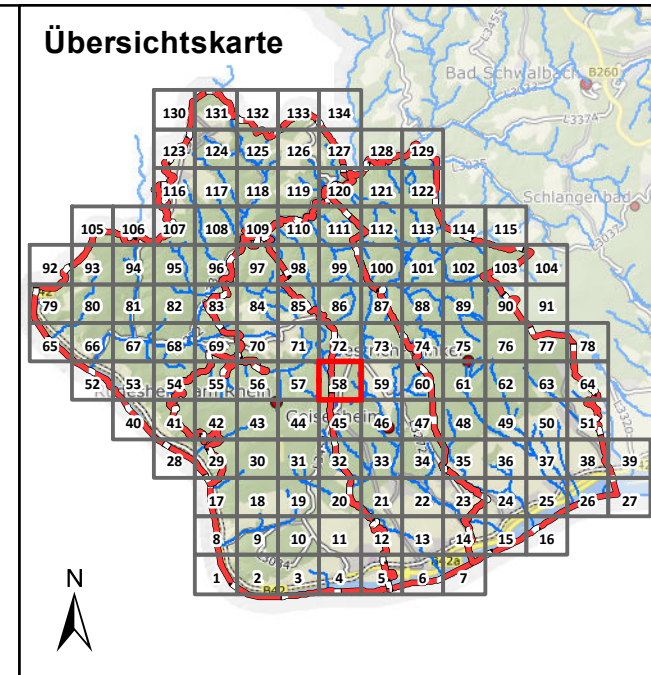
Bearbeiter:  
 Ruiz Rodriguez + Zeisler + Blank, GbR  
 Ingenieurgemeinschaft für  
 Wasserbau und Wasserwirtschaft  
 Mühlhohle 2, 65205 Wiesbaden-Erbenheim



Projekt:  
**Starkregengefahrenkarten  
 für die Mitgliedskommunen des  
 Abwasserverbands Mittlerer Rheingau**

Plandarstellung:  
**Vereinfachte Risikobewertung  
 nach DWA - M 119  
 RADOLAN**

Maßstab: 1 : 5.000	Datum: Mai 2023	Blattschnitt: 57
-----------------------	--------------------	---------------------



### Legende

Überflutungsflächen / -tiefen (Starkregen)	Betroffenheit Gebäude (Wasserstand nahe Außenkante)
0,03 - 0,05 m	gering (< 10 cm)
0,05 - 0,10 m	mäßig (10 - 30 cm)
0,10 - 0,25 m	hoch (30 - 50 cm)
0,25 - 0,50 m	sehr hoch (> 50 cm)
> 0,50 m	
Gesetzliches Überschwemmungsgebiet HQ100 (festgesetzt)	
Gesetzliches Überschwemmungsgebiet HQ100 (ungeprüft)	

### Grenzen

- Gemeindegrenzen
- Einzugsgebiete Mittlerer Rheingau
- Fließgewässer


0 100 250 Meter

Datengrundlage: Hessische Verwaltung für Bodenmanagement und Geoinformation  
 Gefördert durch das Hessische Ministerium für Umwelt, Klimaschutz, Landwirtschaft und Verbraucherschutz (HMUKLV) aus dem Landesprogramm zur „Förderung von kommunalen Klimaschutz- und Klimaanpassungsprojekten sowie von kommunalen Informationsinitiativen“

Auftraggeber:  
**Abwasserverband Mittlerer Rheingau**  
 Am Rüdeshimer Hafen  
 65385 Rüdeshim



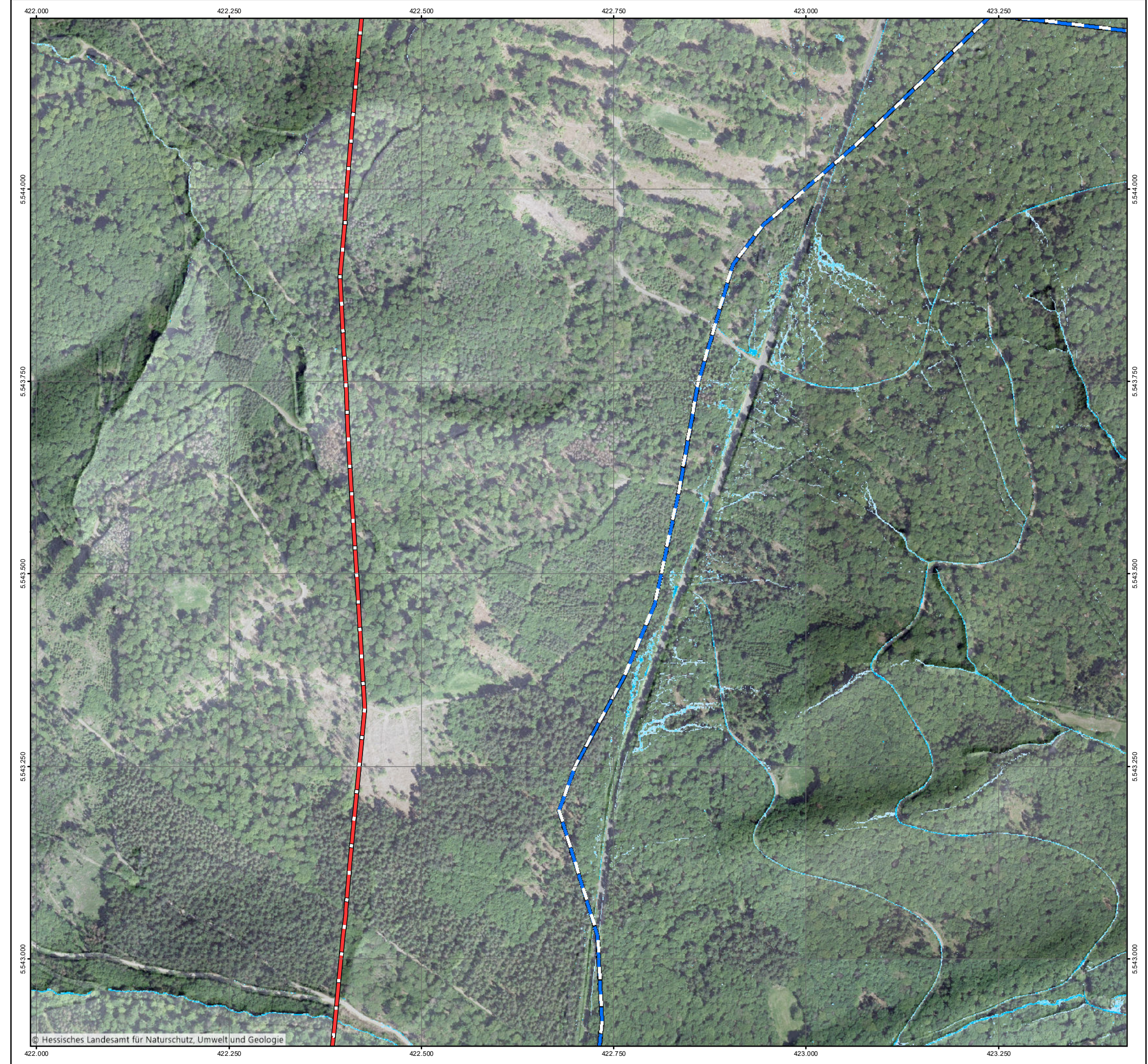
Bearbeiter:  
 Ruiz Rodriguez + Zeisler + Blank, GbR  
 Ingenieurgemeinschaft für  
 Wasserbau und Wasserwirtschaft  
 Mühlhohle 2, 65205 Wiesbaden-Erbenheim

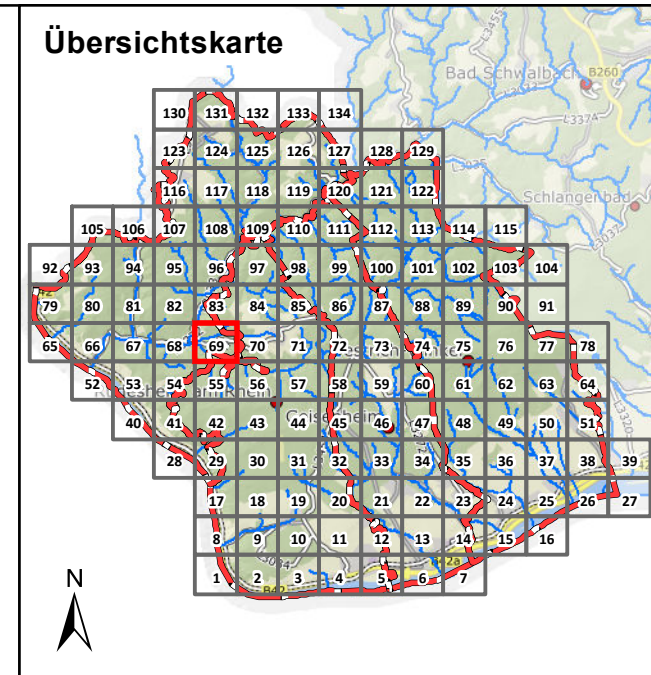


Projekt:  
**Starkregengefahrenkarten  
 für die Mitgliedskommunen des  
 Abwasserverbands Mittlerer Rheingau**

Plandarstellung:  
**Vereinfachte Risikobewertung  
 nach DWA - M 119  
 RADOLAN**

Maßstab: 1 : 5.000	Datum: Mai 2023	Blattschnitt: 58
-----------------------	--------------------	---------------------





### Legende

Überflutungsflächen / -tiefen (Starkregen)	Betroffenheit Gebäude (Wasserstand nahe Außenkante)
0,03 - 0,05 m	gering (< 10 cm)
0,05 - 0,10 m	mäßig (10 - 30 cm)
0,10 - 0,25 m	hoch (30 - 50 cm)
0,25 - 0,50 m	sehr hoch (> 50 cm)
> 0,50 m	
Gesetzliches Überschwemmungsgebiet HQ100 (festgesetzt)	
Gesetzliches Überschwemmungsgebiet HQ100 (ungeprüft)	

### Grenzen

- Gemeindegrenzen
- Einzugsgebiete Mittlerer Rheingau
- Fließgewässer


0 100 250 Meter

Datengrundlage: Hessische Verwaltung für Bodenmanagement und Geoinformation  
 Gefördert durch das Hessische Ministerium für Umwelt, Klimaschutz, Landwirtschaft und Verbraucherschutz (HMUKLV) aus dem Landesprogramm zur „Förderung von kommunalen Klimaschutz- und Klimaanpassungsprojekten sowie von kommunalen Informationsinitiativen“

Auftraggeber:  
**Abwasserverband Mittlerer Rheingau**  
 Am Rüdesheimer Hafen  
 65385 Rüdesheim



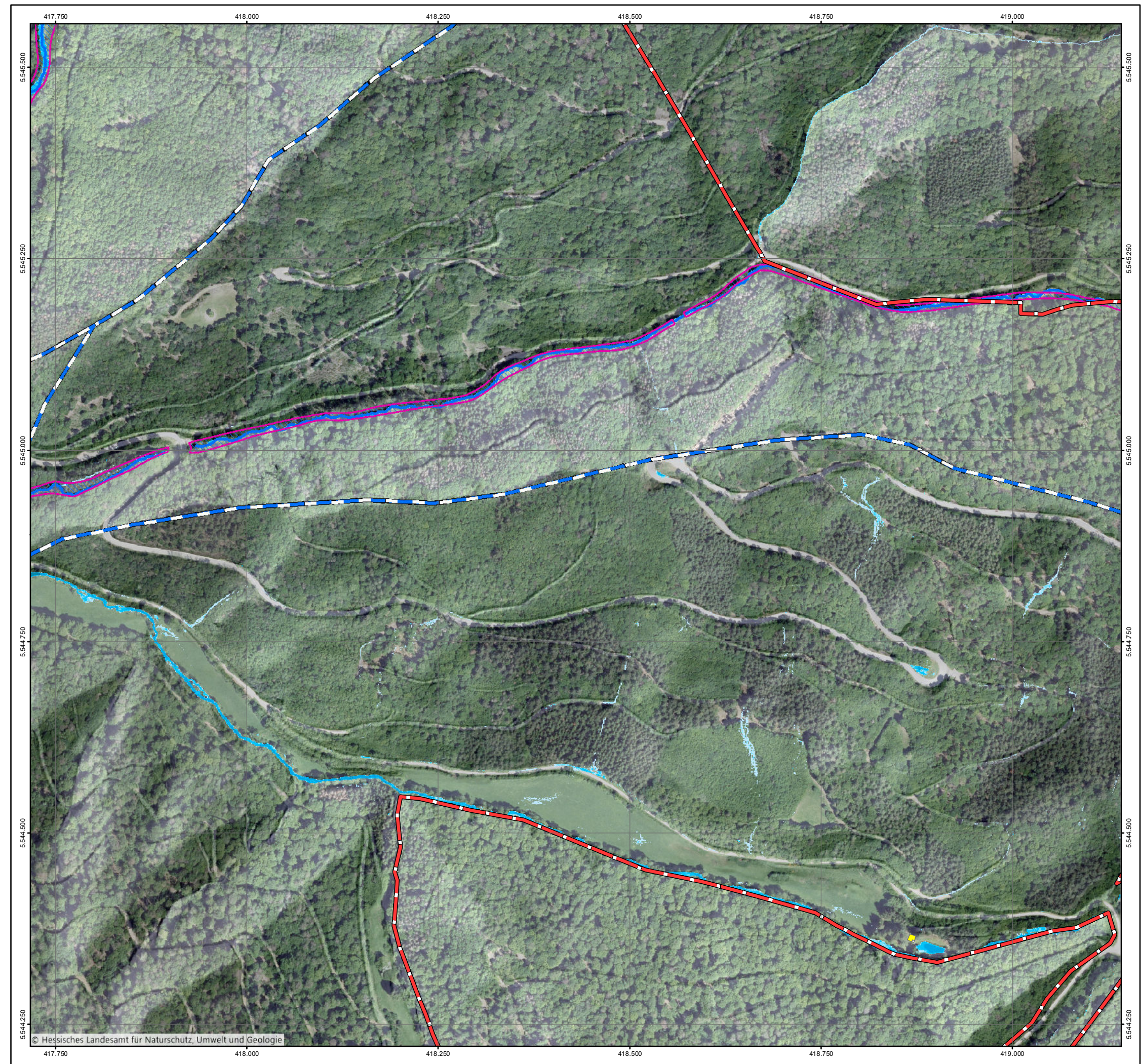
Bearbeiter:  
 Ruiz Rodriguez + Zeisler + Blank, GbR  
 Ingenieurgemeinschaft für  
 Wasserbau und Wasserwirtschaft  
 Mühlhohle 2, 65205 Wiesbaden-Erbenheim

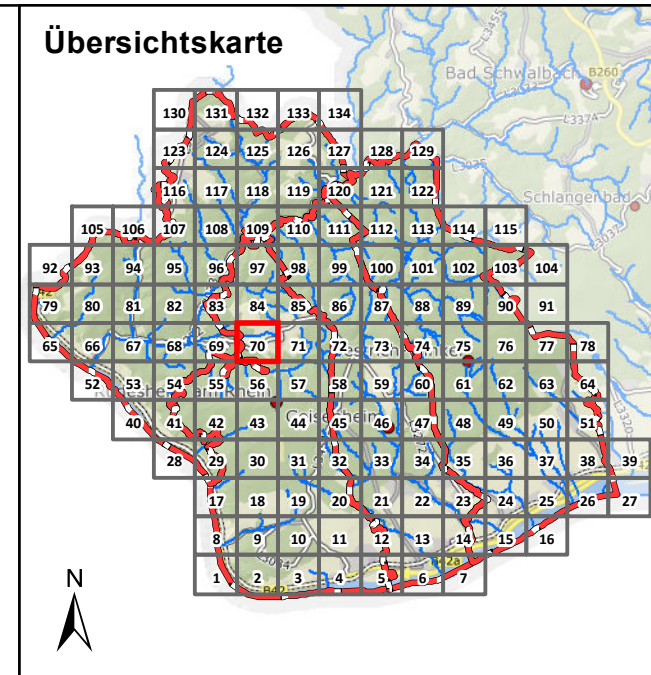


Projekt:  
**Starkregengefahrenkarten  
 für die Mitgliedskommunen des  
 Abwasserverbands Mittlerer Rheingau**

Plandarstellung:  
**Vereinfachte Risikobewertung  
 nach DWA - M 119  
 RADOLAN**

Maßstab: 1 : 5.000	Datum: Mai 2023	Blattschnitt: 69
-----------------------	--------------------	---------------------





### Legende

Überflutungsflächen / -tiefen (Starkregen)	Betroffenheit Gebäude (Wasserstand nahe Außenkante)
0,03 - 0,05 m	gering (< 10 cm)
0,05 - 0,10 m	mäßig (10 - 30 cm)
0,10 - 0,25 m	hoch (30 - 50 cm)
0,25 - 0,50 m	sehr hoch (> 50 cm)
> 0,50 m	
Gesetzliches Überschwemmungsgebiet HQ100 (festgesetzt)	
Gesetzliches Überschwemmungsgebiet HQ100 (ungeprüft)	

### Grenzen

- Gemeindegrenzen
- Einzugsgebiete Mittlerer Rheingau
- Fließgewässer


0 100 250 Meter

Datengrundlage: Hessische Verwaltung für Bodenmanagement und Geoinformation  
 Gefördert durch das Hessische Ministerium für Umwelt, Klimaschutz, Landwirtschaft und Verbraucherschutz (HMUKLV) aus dem Landesprogramm zur „Förderung von kommunalen Klimaschutz- und Klimaanpassungsprojekten sowie von kommunalen Informationsinitiativen“

Auftraggeber:  
**Abwasserverband Mittlerer Rheingau**  
 Am Rüdeshimer Hafen  
 65385 Rüdeshim



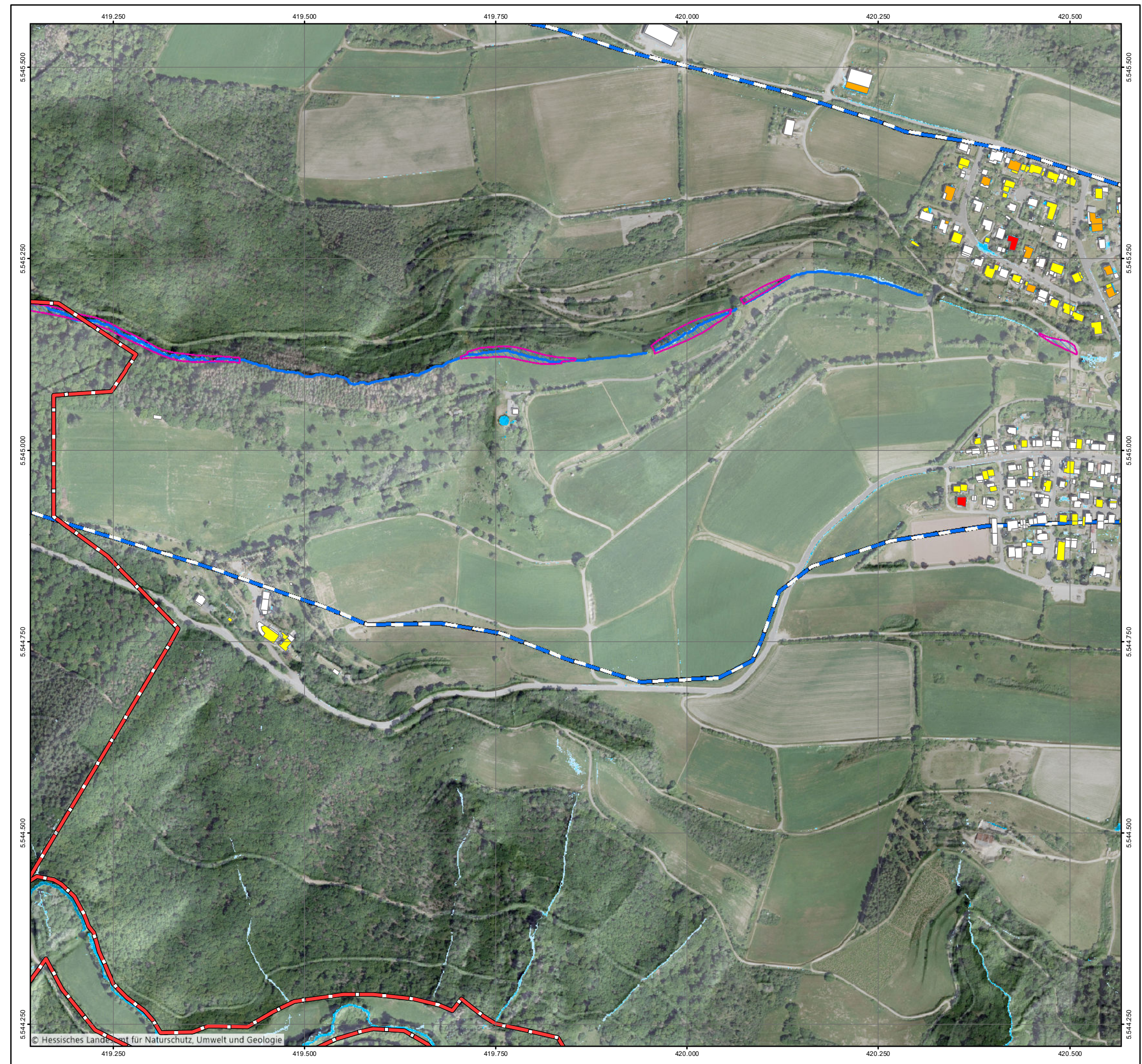
Bearbeiter:  
 Ruiz Rodriguez + Zeisler + Blank, GbR  
 Ingenieurgesellschaft für  
 Wasserbau und Wasserwirtschaft  
 Mühlhohle 2, 65205 Wiesbaden-Erbenheim

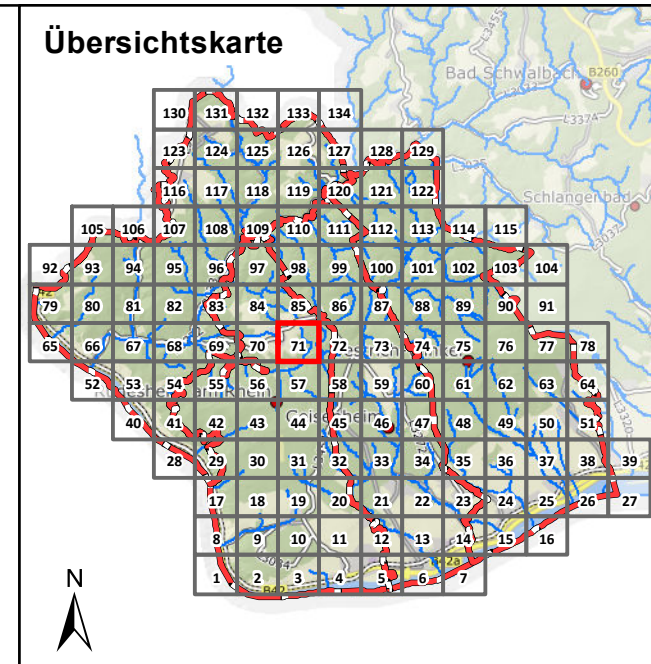


Projekt:  
**Starkregengefahrenkarten  
 für die Mitgliedskommunen des  
 Abwasserverbands Mittlerer Rheingau**

Plandarstellung:  
**Vereinfachte Risikobewertung  
 nach DWA - M 119  
 RADOLAN**

Maßstab: 1 : 5.000	Datum: Mai 2023	Blattschnitt: 70
-----------------------	--------------------	---------------------





### Legende

Überflutungsflächen / -tiefen (Starkregen)	Betroffenheit Gebäude (Wasserstand nahe Außenkante)
0,03 - 0,05 m	gering (< 10 cm)
0,05 - 0,10 m	mäßig (10 - 30 cm)
0,10 - 0,25 m	hoch (30 - 50 cm)
0,25 - 0,50 m	sehr hoch (> 50 cm)
> 0,50 m	
Gesetzliches Überschwemmungsgebiet HQ100 (festgesetzt)	
Gesetzliches Überschwemmungsgebiet HQ100 (ungeprüft)	


### Grenzen

- Gemeindegrenzen
- Einzugsgebiete Mittlerer Rheingau
- Fließgewässer


0 100 250 Meter

Datengrundlage: Hessische Verwaltung für Bodenmanagement und Geoinformation  
 Gefördert durch das Hessische Ministerium für Umwelt, Klimaschutz, Landwirtschaft und Verbraucherschutz (HMUKLV) aus dem Landesprogramm zur „Förderung von kommunalen Klimaschutz- und Klimaanpassungsprojekten sowie von kommunalen Informationsinitiativen“

Auftraggeber:  
**Abwasserverband Mittlerer Rheingau**  
 Am Rüdesheimer Hafen  
 65385 Rüdesheim



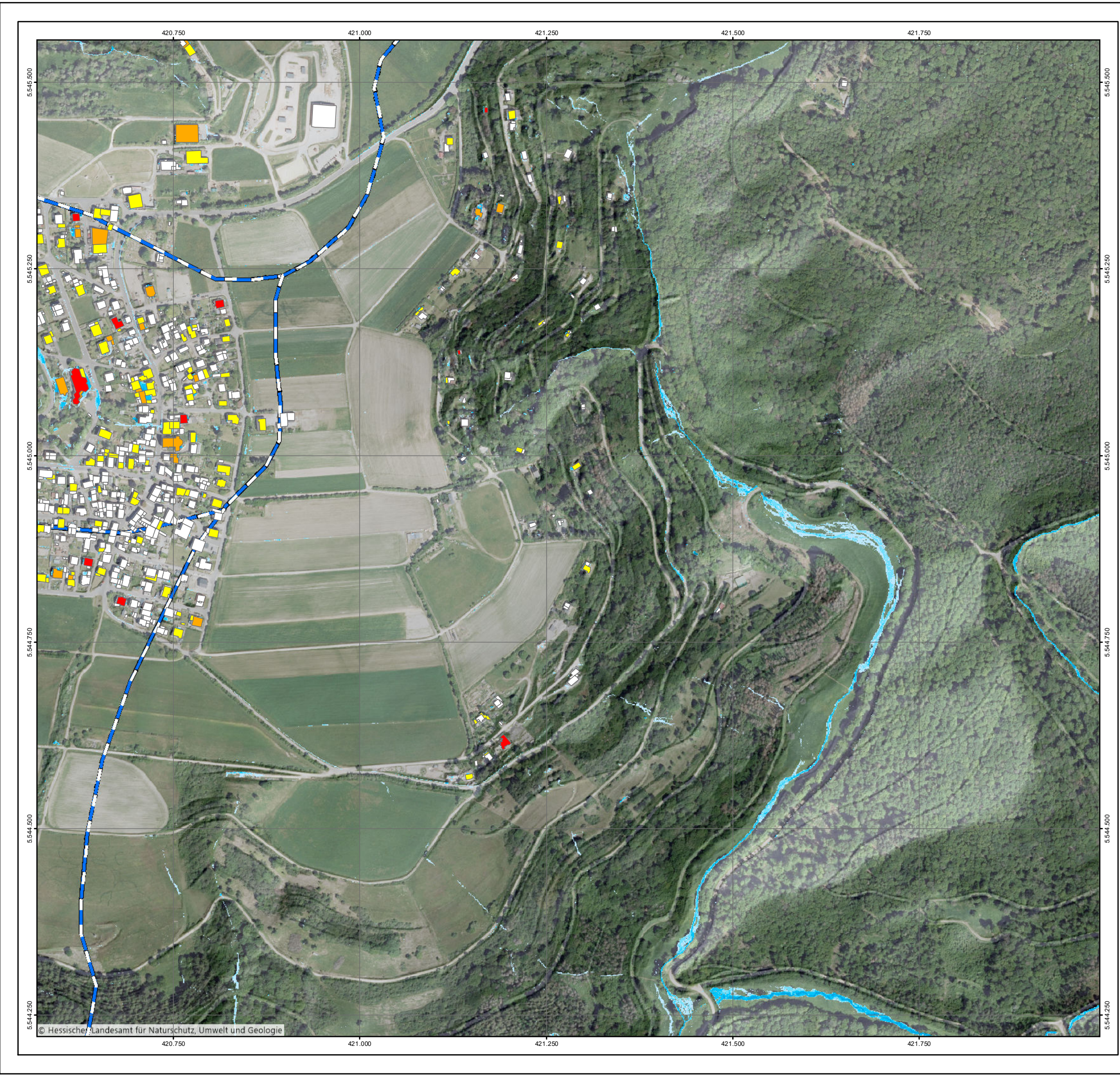
Bearbeiter:  
 Ruiz Rodriguez + Zeisler + Blank, GbR  
 Ingenieurgemeinschaft für  
 Wasserbau und Wasserwirtschaft  
 Mühlenhohle 2, 65205 Wiesbaden-Erbenheim



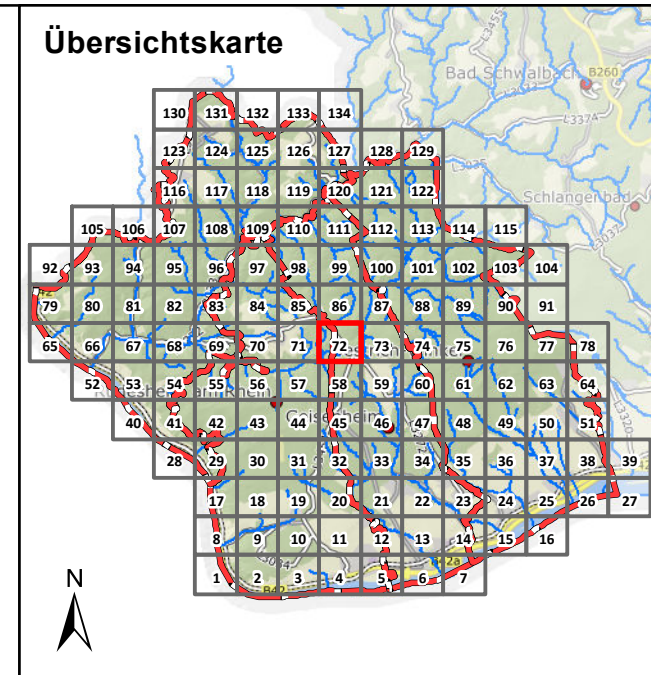
Projekt:  
**Starkregengefahrenkarten  
 für die Mitgliedskommunen des  
 Abwasserverbands Mittlerer Rheingau**

Plandarstellung:  
**Vereinfachte Risikobewertung  
 nach DWA - M 119  
 RADOLAN**

Maßstab: 1 : 5.000	Datum: Mai 2023	Blattschnitt: 71
-----------------------	--------------------	---------------------







### Legende

Überflutungsflächen / -tiefen (Starkregen)	Betroffenheit Gebäude (Wasserstand nahe Außenkante)
0,03 - 0,05 m	gering (< 10 cm)
0,05 - 0,10 m	mäßig (10 - 30 cm)
0,10 - 0,25 m	hoch (30 - 50 cm)
0,25 - 0,50 m	sehr hoch (> 50 cm)
> 0,50 m	
Gesetzliches Überschwemmungsgebiet HQ100 (festgesetzt)	
Gesetzliches Überschwemmungsgebiet HQ100 (ungeprüft)	

### Grenzen

- Gemeindegrenzen
- Einzugsgebiete Mittlerer Rheingau
- Fließgewässer

0 100 250 Meter

Datengrundlage: Hessische Verwaltung für Bodenmanagement und Geoinformation  
 Gefördert durch das Hessische Ministerium für Umwelt, Klimaschutz, Landwirtschaft und Verbraucherschutz (HMUKLV) aus dem Landesprogramm zur „Förderung von kommunalen Klimaschutz- und Klimaanpassungsprojekten sowie von kommunalen Informationsinitiativen“

Auftraggeber:  
**Abwasserverband Mittlerer Rheingau**  
 Am Rüdesheimer Hafen  
 65385 Rüdesheim



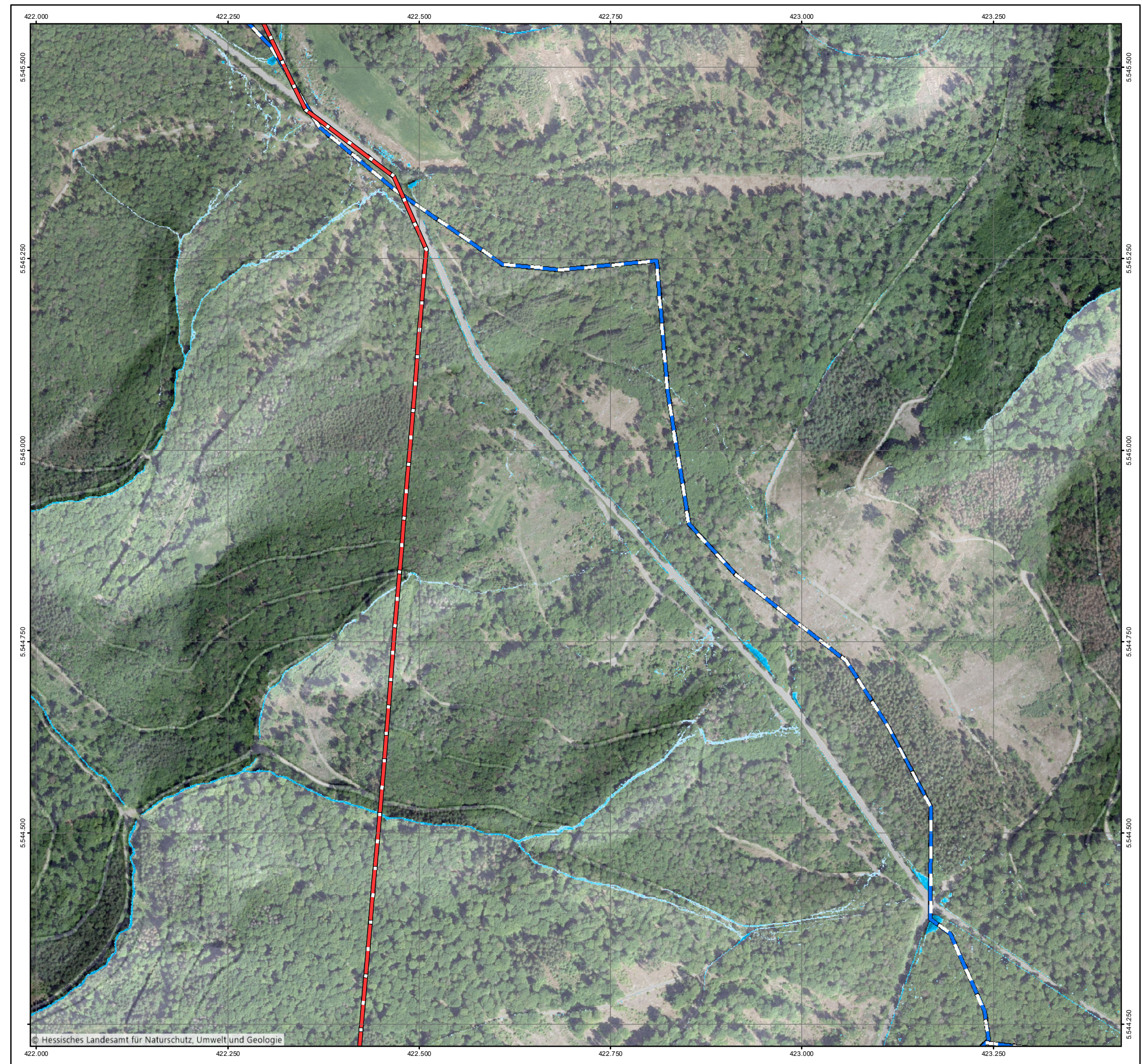
Bearbeiter:  
 Ruiz Rodriguez + Zeisler + Blank, GbR  
 Ingenieurgemeinschaft für  
 Wasserbau und Wasserwirtschaft  
 Mühlhohle 2, 65205 Wiesbaden-Erbenheim

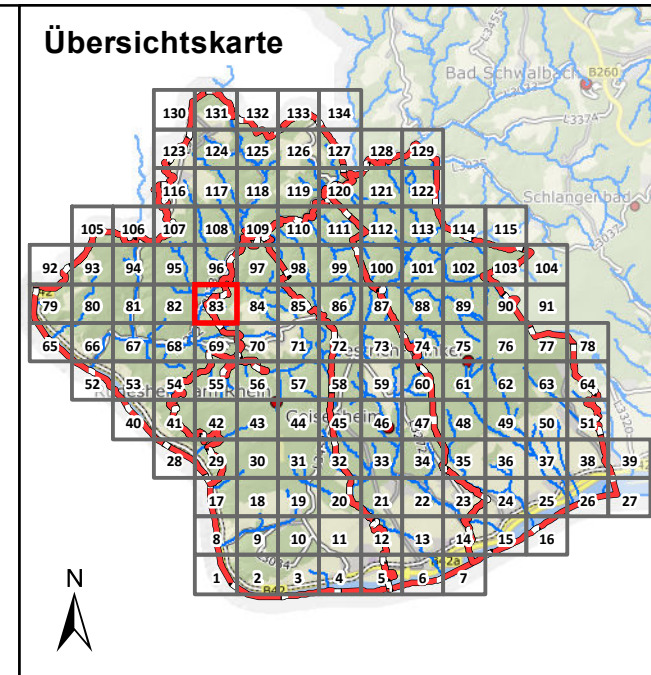


Projekt:  
**Starkregengefahrenkarten  
 für die Mitgliedskommunen des  
 Abwasserverbands Mittlerer Rheingau**

Plandarstellung:  
**Vereinfachte Risikobewertung  
 nach DWA - M 119  
 RADOLAN**

Maßstab: 1 : 5.000	Datum: Mai 2023	Blattschnitt: 72
-----------------------	--------------------	---------------------





### Legende

Überflutungsflächen / -tiefen (Starkregen)	Betroffenheit Gebäude (Wasserstand nahe Außenkante)
0,03 - 0,05 m	gering (< 10 cm)
0,05 - 0,10 m	mäßig (10 - 30 cm)
0,10 - 0,25 m	hoch (30 - 50 cm)
0,25 - 0,50 m	sehr hoch (> 50 cm)
> 0,50 m	
Gesetzliches Überschwemmungsgebiet HQ100 (festgesetzt)	
Gesetzliches Überschwemmungsgebiet HQ100 (ungeprüft)	

### Grenzen

- Gemeindegrenzen
- Einzugsgebiete Mittlerer Rheingau
- Fließgewässer

Skala: 0 100 250 Meter

Datengrundlage: Hessische Verwaltung für Bodenmanagement und Geoinformation  
 Gefördert durch das Hessische Ministerium für Umwelt, Klimaschutz, Landwirtschaft und Verbraucherschutz (HMUKLV) aus dem Landesprogramm zur „Förderung von kommunalen Klimaschutz- und Klimaanpassungsprojekten sowie von kommunalen Informationsinitiativen“

Auftraggeber:  
**Abwasserverband Mittlerer Rheingau**  
 Am Rüdesheimer Hafen  
 65385 Rüdesheim



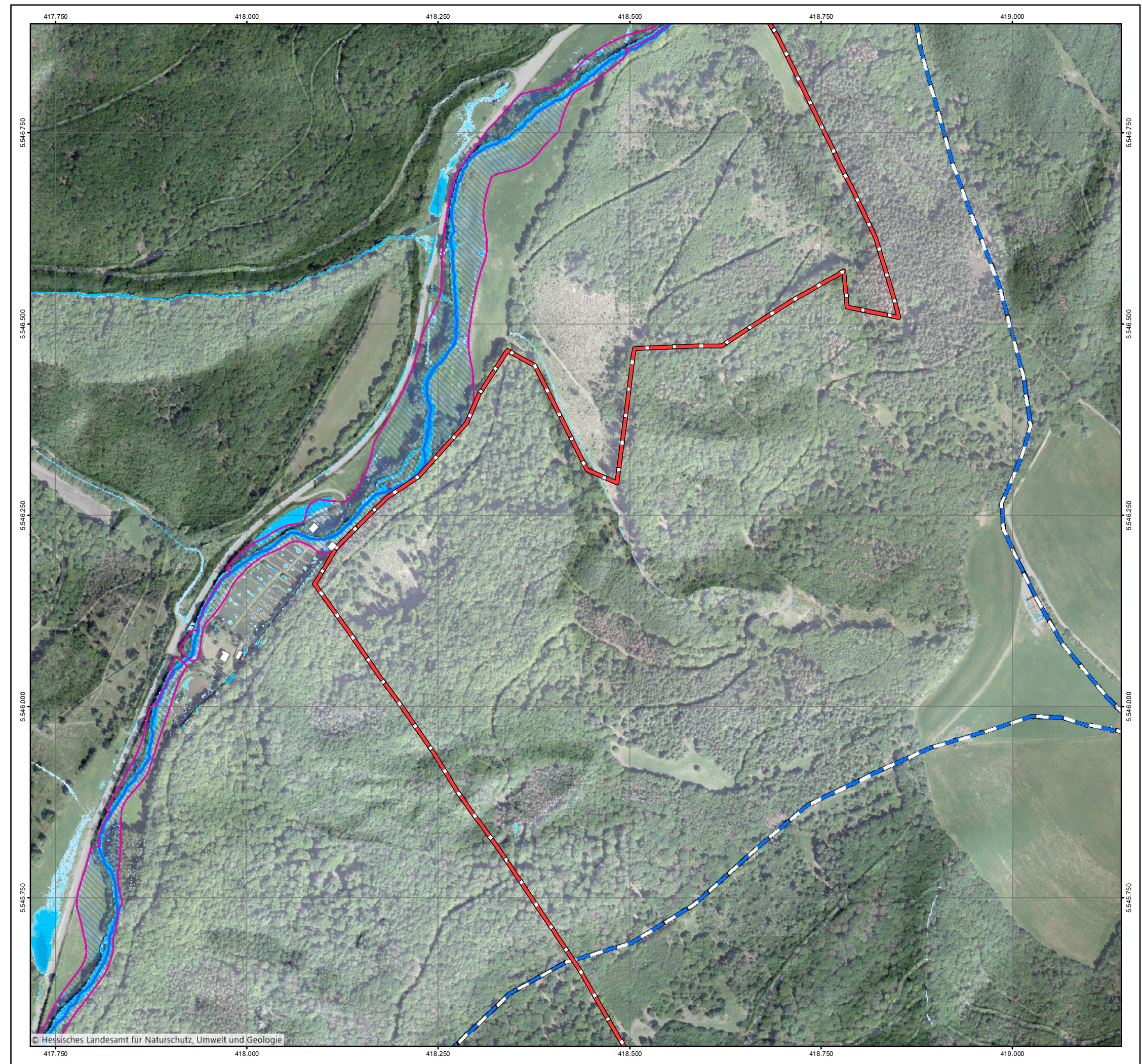
Bearbeiter:  
 Ruiz Rodriguez + Zeisler + Blank, GbR  
 Ingenieurgemeinschaft für  
 Wasserbau und Wasserwirtschaft  
 Mühlhohle 2, 65205 Wiesbaden-Erbenheim

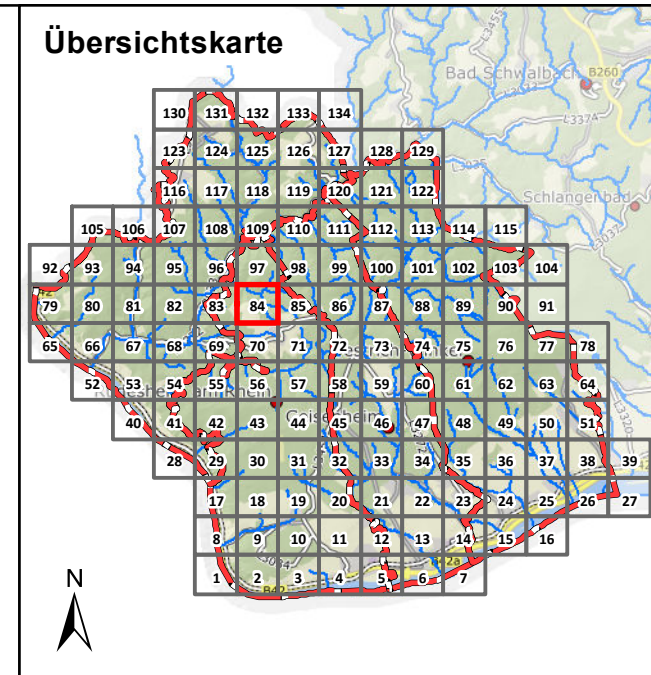


Projekt:  
**Starkregengefahrenkarten  
 für die Mitgliedskommunen des  
 Abwasserverbands Mittlerer Rheingau**

Plandarstellung:  
**Vereinfachte Risikobewertung  
 nach DWA - M 119  
 RADOLAN**

Maßstab: 1 : 5.000	Datum: Mai 2023	Blattschnitt: 83
-----------------------	--------------------	---------------------





**Legende**

<b>Überflutungsflächen / -tiefen (Starkregen)</b>	<b>Betroffenheit Gebäude (Wasserstand nahe Außenkante)</b>
0,03 - 0,05 m	gering (< 10 cm)
0,05 - 0,10 m	mäßig (10 - 30 cm)
0,10 - 0,25 m	hoch (30 - 50 cm)
0,25 - 0,50 m	sehr hoch (> 50 cm)
> 0,50 m	
Gesetzliches Überschwemmungsgebiet HQ100 (festgesetzt)	
Gesetzliches Überschwemmungsgebiet HQ100 (ungeprüft)	

**Grenzen**

- Gemeindegrenzen
- Einzugsgebiete Mittlerer Rheingau
- Fließgewässer

0 100 250 Meter


Datengrundlage: Hessische Verwaltung für Bodenmanagement und Geoinformation

Gefördert durch das Hessische Ministerium für Umwelt, Klimaschutz, Landwirtschaft und Verbraucherschutz (HMUKLV) aus dem Landesprogramm zur „Förderung von kommunalen Klimaschutz- und Klimaanpassungsprojekten sowie von kommunalen Informationsinitiativen“

Auftraggeber:  
**Abwasserverband Mittlerer Rheingau**  
 Am Rüdeshimer Hafen  
 65385 Rüdeshim



Bearbeiter:  
 Ruiz Rodriguez + Zeisler + Blank, GbR  
 Ingenieurgesellschaft für  
 Wasserbau und Wasserwirtschaft  
 Mühlhohle 2, 65205 Wiesbaden-Erbenheim

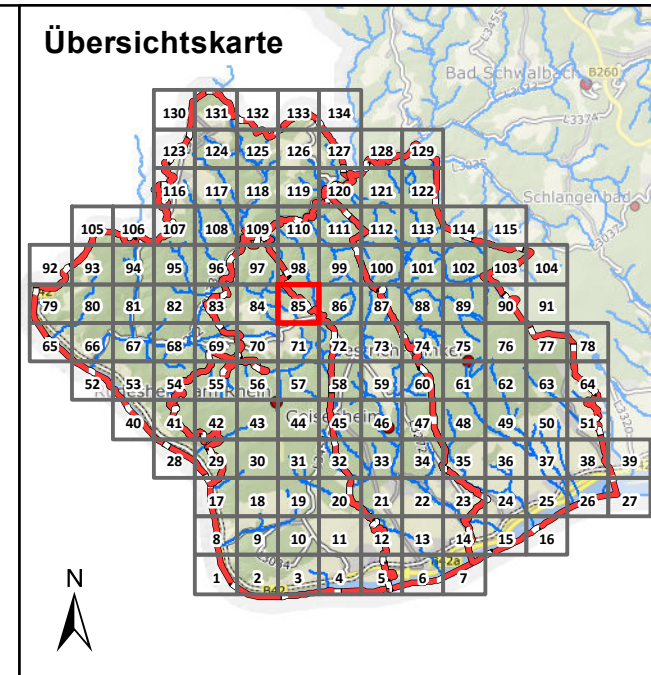


Projekt:  
**Starkregengefahrenkarten  
 für die Mitgliedskommunen des  
 Abwasserverbands Mittlerer Rheingau**

Plandarstellung:  
**Vereinfachte Risikobewertung  
 nach DWA - M 119  
 RADOLAN**

Maßstab: 1 : 5.000	Datum: Mai 2023	Blattschnitt: 84
-----------------------	--------------------	---------------------





### Legende

Überflutungsflächen / -tiefen (Starkregen)	Betroffenheit Gebäude (Wasserstand nahe Außenkante)
0,03 - 0,05 m	gering (< 10 cm)
0,05 - 0,10 m	mäßig (10 - 30 cm)
0,10 - 0,25 m	hoch (30 - 50 cm)
0,25 - 0,50 m	sehr hoch (> 50 cm)
> 0,50 m	
Gesetzliches Überschwemmungsgebiet HQ100 (festgesetzt)	
Gesetzliches Überschwemmungsgebiet HQ100 (ungeprüft)	

### Grenzen

- Gemeindegrenzen
- Einzugsgebiete Mittlerer Rheingau
- Fließgewässer


Skala: 0 100 250 Meter

Datengrundlage: Hessische Verwaltung für Bodenmanagement und Geoinformation  
 Gefördert durch das Hessische Ministerium für Umwelt, Klimaschutz, Landwirtschaft und Verbraucherschutz (HMUKLV) aus dem Landesprogramm zur „Förderung von kommunalen Klimaschutz- und Klimaanpassungsprojekten sowie von kommunalen Informationsinitiativen“

Auftraggeber:  
**Abwasserverband Mittlerer Rheingau**  
 Am Rüdeshimer Hafen  
 65385 Rüdeshim



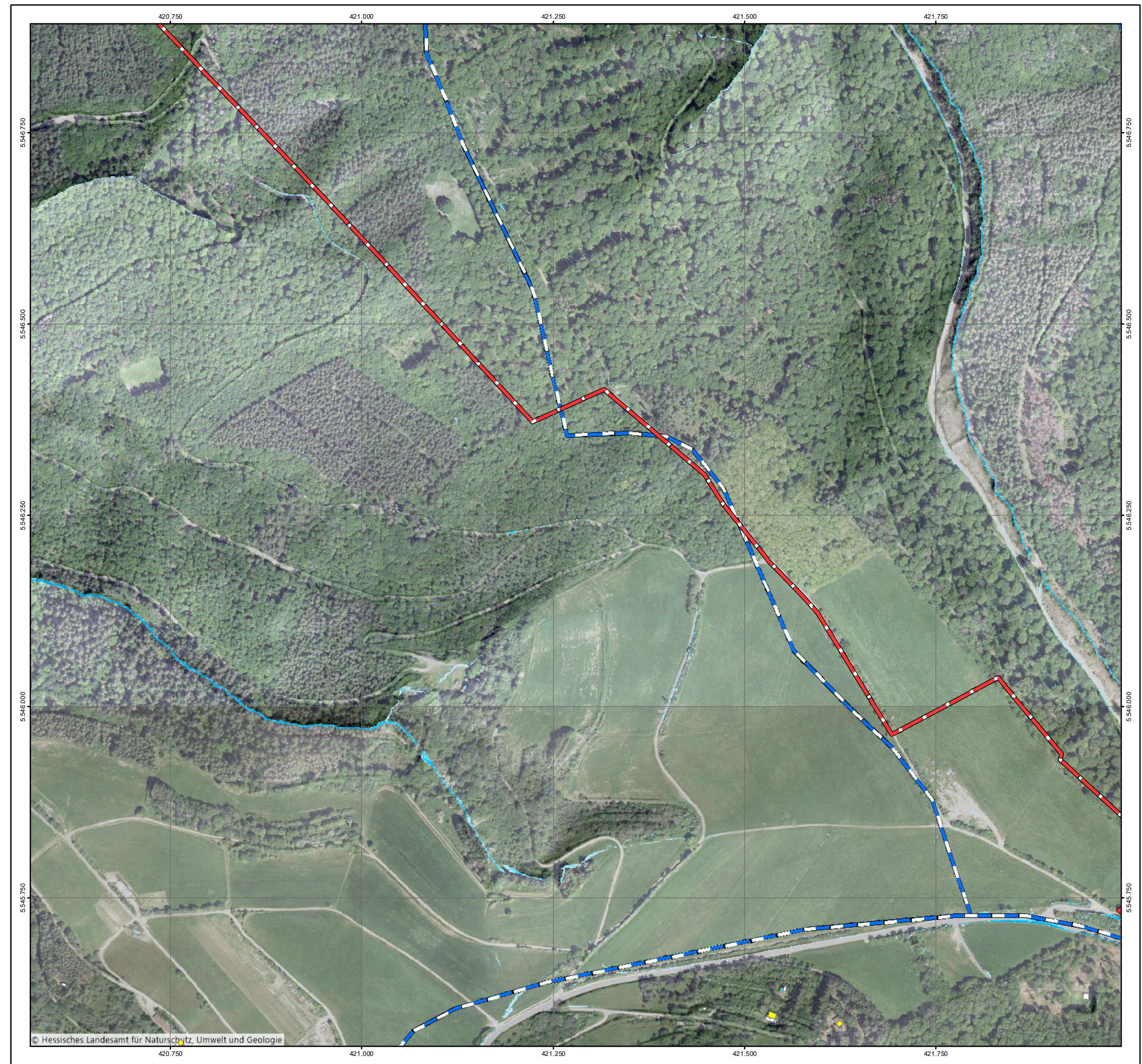
Bearbeiter:  
 Ruiz Rodriguez + Zeisler + Blank, GbR  
 Ingenieurgemeinschaft für  
 Wasserbau und Wasserwirtschaft  
 Mühlhohle 2, 65205 Wiesbaden-Erbenheim

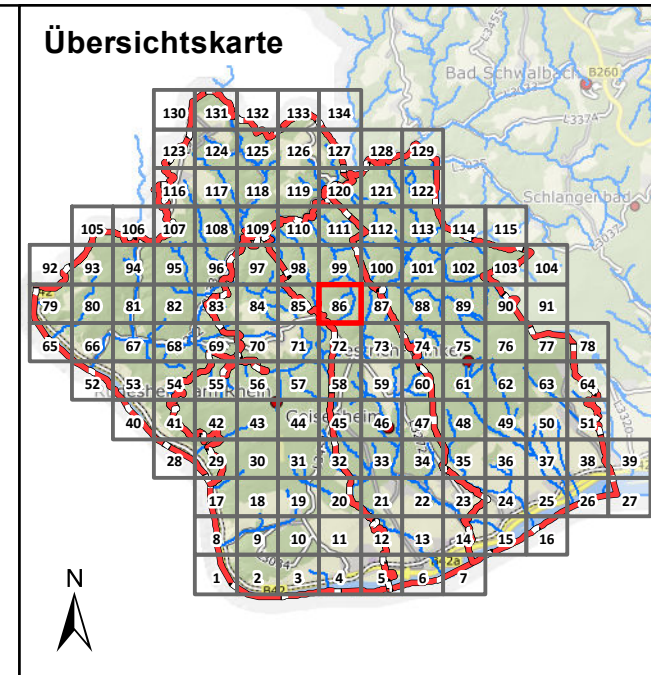


Projekt:  
**Starkregengefahrenkarten  
 für die Mitgliedskommunen des  
 Abwasserverbands Mittlerer Rheingau**

Plandarstellung:  
**Vereinfachte Risikobewertung  
 nach DWA - M 119  
 RADOLAN**

Maßstab: 1 : 5.000	Datum: Mai 2023	Blattschnitt: 85
-----------------------	--------------------	---------------------





### Legende

Überflutungsflächen / -tiefen (Starkregen)	Betroffenheit Gebäude (Wasserstand nahe Außenkante)
0,03 - 0,05 m	gering (< 10 cm)
0,05 - 0,10 m	mäßig (10 - 30 cm)
0,10 - 0,25 m	hoch (30 - 50 cm)
0,25 - 0,50 m	sehr hoch (> 50 cm)
> 0,50 m	
Gesetzliches Überschwemmungsgebiet HQ100 (festgesetzt)	
Gesetzliches Überschwemmungsgebiet HQ100 (ungeprüft)	

### Grenzen

- Gemeindegrenzen
- Einzugsgebiete Mittlerer Rheingau
- Fließgewässer


0 100 250 Meter

Datengrundlage: Hessische Verwaltung für Bodenmanagement und Geoinformation  
 Gefördert durch das Hessische Ministerium für Umwelt, Klimaschutz, Landwirtschaft und Verbraucherschutz (HMUKLV) aus dem Landesprogramm zur „Förderung von kommunalen Klimaschutz- und Klimaanpassungsprojekten sowie von kommunalen Informationsinitiativen“

Auftraggeber:  
**Abwasserverband Mittlerer Rheingau**  
 Am Rüdeshimer Hafen  
 65385 Rüdeshim



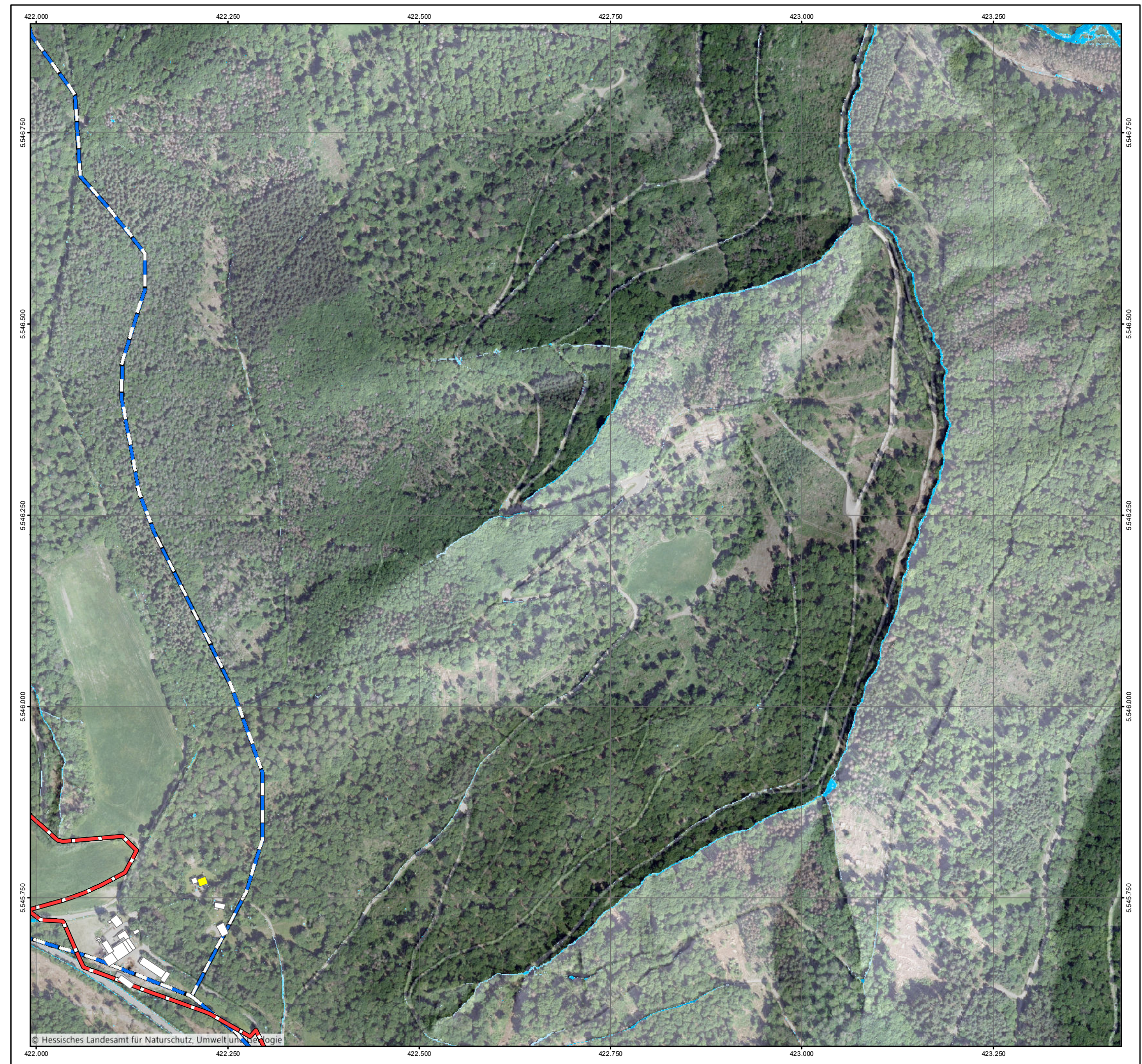
Bearbeiter:  
 Ruiz Rodriguez + Zeisler + Blank, GbR  
 Ingenieurgesellschaft für  
 Wasserbau und Wasserwirtschaft  
 Mühlenhohle 2, 65205 Wiesbaden-Erbenheim

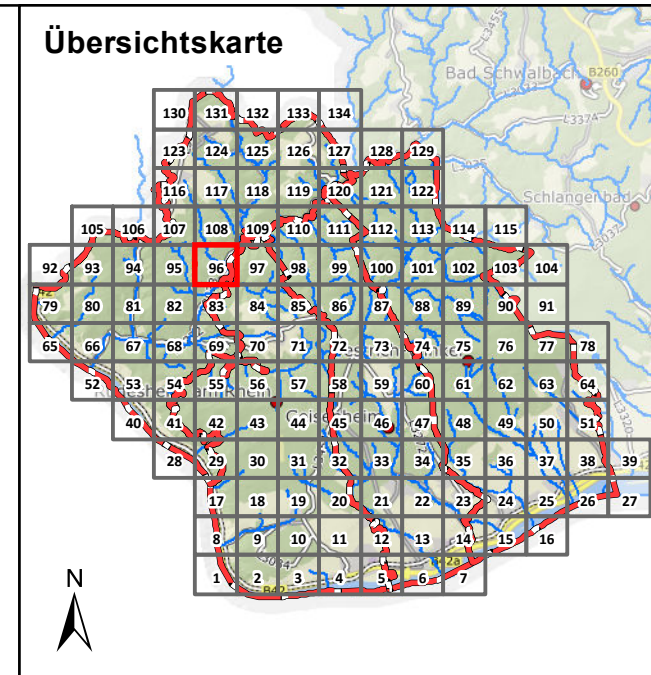


Projekt:  
**Starkregengefahrenkarten  
 für die Mitgliedskommunen des  
 Abwasserverbands Mittlerer Rheingau**

Plandarstellung:  
**Vereinfachte Risikobewertung  
 nach DWA - M 119  
 RADOLAN**

Maßstab: 1 : 5.000	Datum: Mai 2023	Blattschnitt: 86
-----------------------	--------------------	---------------------





### Legende

Überflutungsflächen / -tiefen (Starkregen)	Betroffenheit Gebäude (Wasserstand nahe Außenkante)
0,03 - 0,05 m	gering (< 10 cm)
0,05 - 0,10 m	mäßig (10 - 30 cm)
0,10 - 0,25 m	hoch (30 - 50 cm)
0,25 - 0,50 m	sehr hoch (> 50 cm)
> 0,50 m	
Gesetzliches Überschwemmungsgebiet HQ100 (festgesetzt)	
Gesetzliches Überschwemmungsgebiet HQ100 (ungeprüft)	

### Grenzen

- Gemeindegrenzen
- Einzugsgebiete Mittlerer Rheingau
- Fließgewässer


0 100 250 Meter

Datengrundlage: Hessische Verwaltung für Bodenmanagement und Geoinformation  
 Gefördert durch das Hessische Ministerium für Umwelt, Klimaschutz, Landwirtschaft und Verbraucherschutz (HMUKLV) aus dem Landesprogramm zur „Förderung von kommunalen Klimaschutz- und Klimaanpassungsprojekten sowie von kommunalen Informationsinitiativen“

Auftraggeber:  
**Abwasserverband Mittlerer Rheingau**  
 Am Rüdeshimer Hafen  
 65385 Rüdeshim



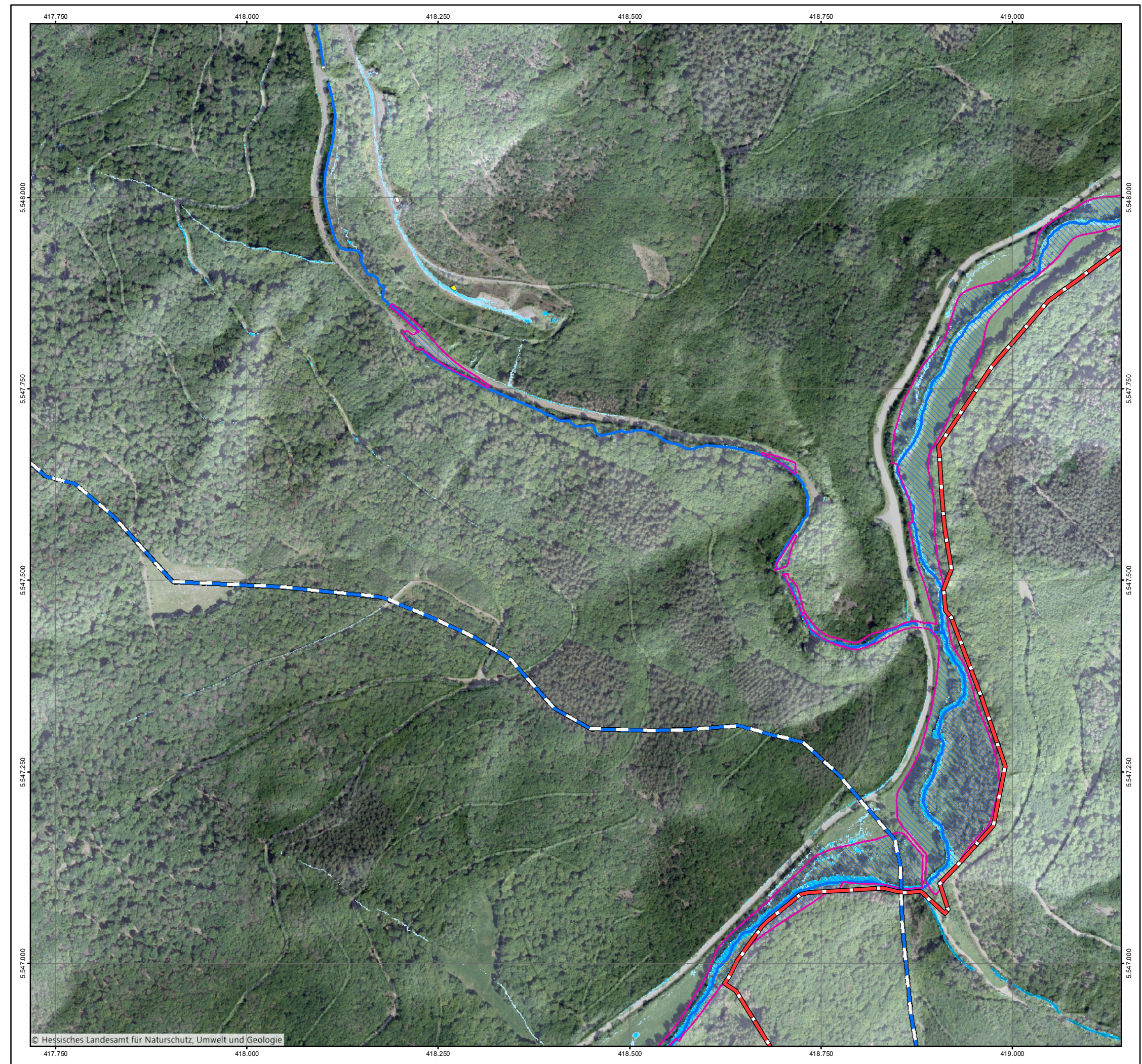
Bearbeiter:  
 Ruiz Rodriguez + Zeisler + Blank, GbR  
 Ingenieurgemeinschaft für  
 Wasserbau und Wasserwirtschaft  
 Mühlhohle 2, 65205 Wiesbaden-Erbenheim

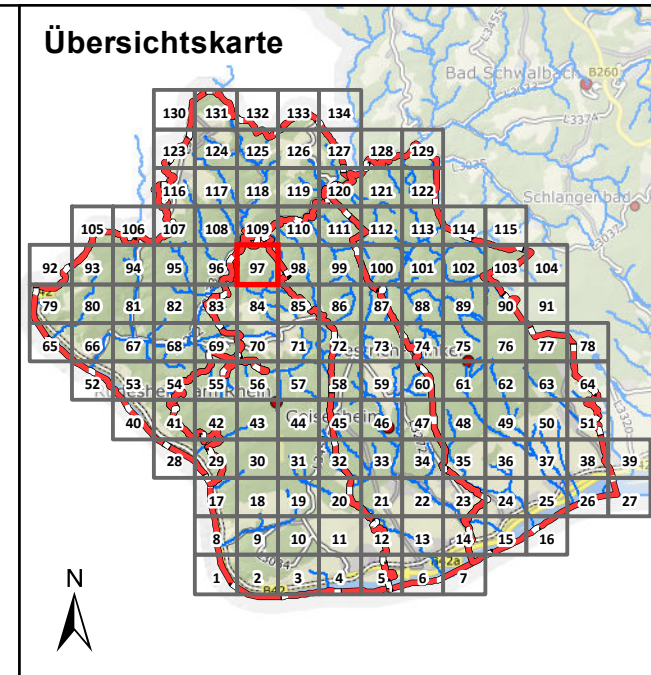


Projekt:  
**Starkregengefahrenkarten  
 für die Mitgliedskommunen des  
 Abwasserverbands Mittlerer Rheingau**

Plandarstellung:  
**Vereinfachte Risikobewertung  
 nach DWA - M 119  
 RADOLAN**

Maßstab: 1 : 5.000	Datum: Mai 2023	Blattschnitt: 96
-----------------------	--------------------	---------------------





### Legende

Überflutungsflächen / -tiefen (Starkregen)	Betroffenheit Gebäude (Wasserstand nahe Außenkante)
0,03 - 0,05 m	gering (< 10 cm)
0,05 - 0,10 m	mäßig (10 - 30 cm)
0,10 - 0,25 m	hoch (30 - 50 cm)
0,25 - 0,50 m	sehr hoch (> 50 cm)
> 0,50 m	
Gesetzliches Überschwemmungsgebiet HQ100 (festgesetzt)	
Gesetzliches Überschwemmungsgebiet HQ100 (ungeprüft)	

### Grenzen

- Gemeindegrenzen
- Einzugsgebiete Mittlerer Rheingau
- Fließgewässer


0 100 250 Meter

Datengrundlage: Hessische Verwaltung für Bodenmanagement und Geoinformation  
 Gefördert durch das Hessische Ministerium für Umwelt, Klimaschutz, Landwirtschaft und Verbraucherschutz (HMUKLV) aus dem Landesprogramm zur „Förderung von kommunalen Klimaschutz- und Klimaanpassungsprojekten sowie von kommunalen Informationsinitiativen“

Auftraggeber:  
**Abwasserverband Mittlerer Rheingau**  
 Am Rüdeshimer Hafen  
 65385 Rüdeshim



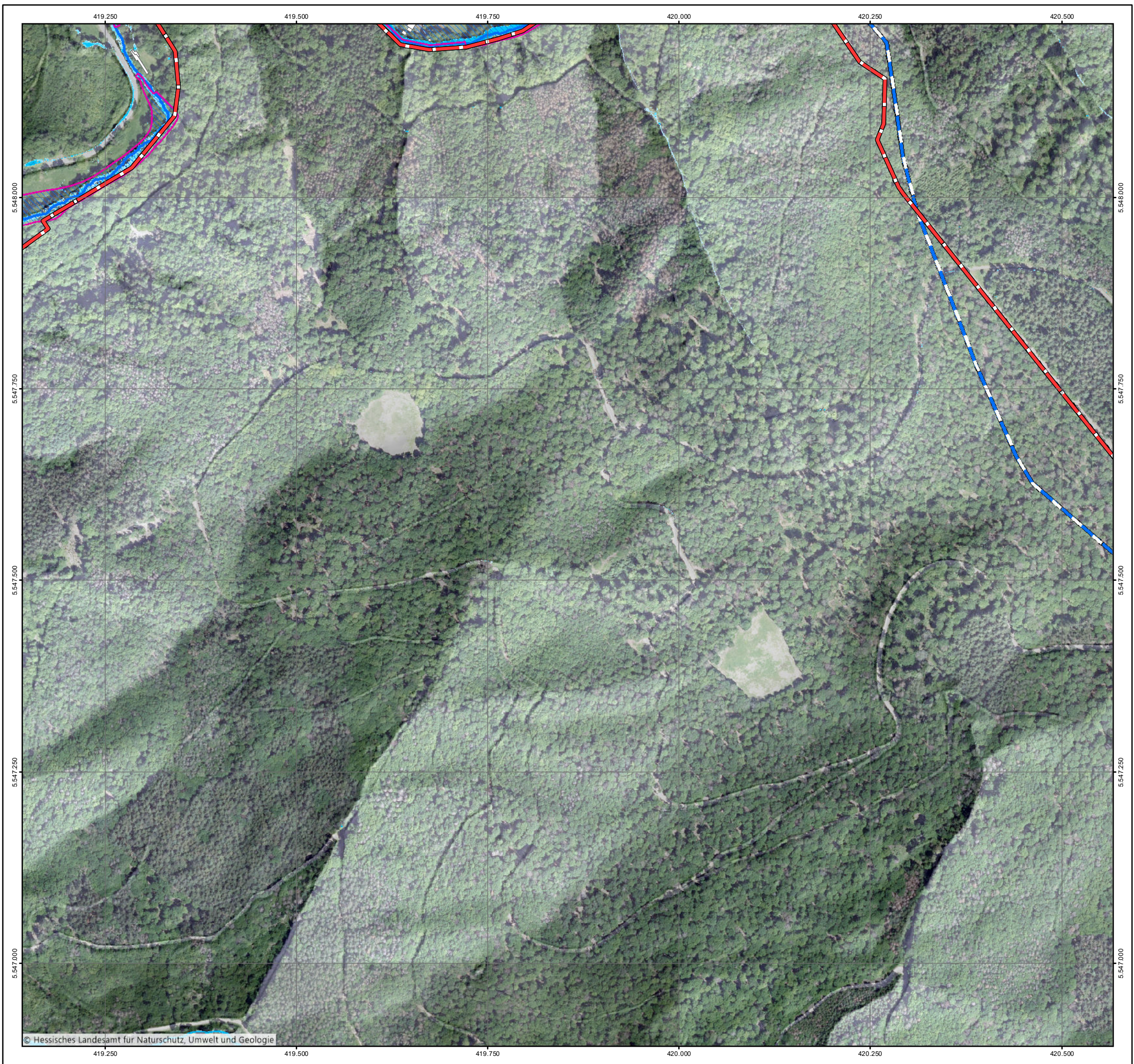
Bearbeiter:  
 Ruiz Rodriguez + Zeisler + Blank, GbR  
 Ingenieurgesellschaft für  
 Wasserbau und Wasserwirtschaft  
 Mühlhohle 2, 65205 Wiesbaden-Erbenheim

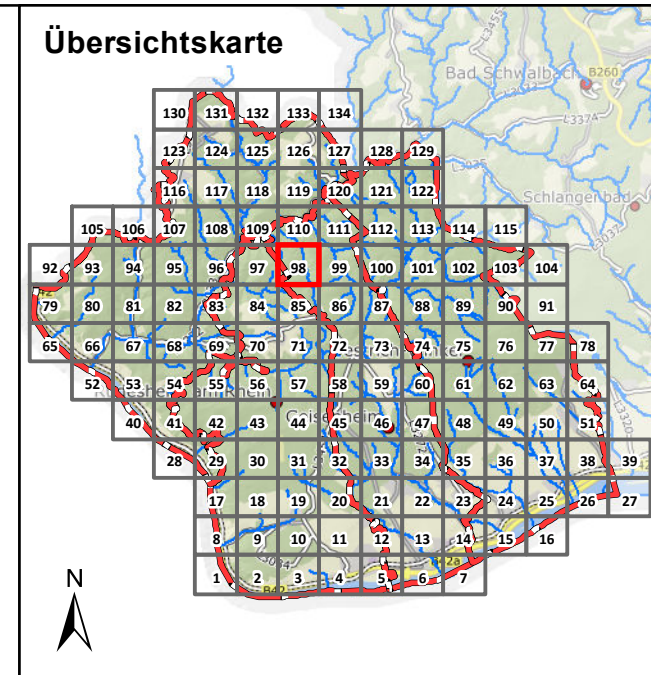


Projekt:  
**Starkregengefahrenkarten  
 für die Mitgliedskommunen des  
 Abwasserverbands Mittlerer Rheingau**

Plandarstellung:  
**Vereinfachte Risikobewertung  
 nach DWA - M 119  
 RADOLAN**

Maßstab: 1 : 5.000	Datum: Mai 2023	Blattschnitt: 97
-----------------------	--------------------	---------------------





### Legende

Überflutungsflächen / -tiefen (Starkregen)	Betroffenheit Gebäude (Wasserstand nahe Außenkante)
0,03 - 0,05 m	gering (< 10 cm)
0,05 - 0,10 m	mäßig (10 - 30 cm)
0,10 - 0,25 m	hoch (30 - 50 cm)
0,25 - 0,50 m	sehr hoch (> 50 cm)
> 0,50 m	
Gesetzliches Überschwemmungsgebiet HQ100 (festgesetzt)	
Gesetzliches Überschwemmungsgebiet HQ100 (ungeprüft)	


### Grenzen

- Gemeindegrenzen
- Einzugsgebiete Mittlerer Rheingau
- Fließgewässer


0 100 250 Meter

Datengrundlage: Hessische Verwaltung für Bodenmanagement und Geoinformation  
 Gefördert durch das Hessische Ministerium für Umwelt, Klimaschutz, Landwirtschaft und Verbraucherschutz (HMUKLV) aus dem Landesprogramm zur „Förderung von kommunalen Klimaschutz- und Klimaanpassungsprojekten sowie von kommunalen Informationsinitiativen“

Auftraggeber:  
**Abwasserverband Mittlerer Rheingau**  
 Am Rüdeshimer Hafen  
 65385 Rüdeshim



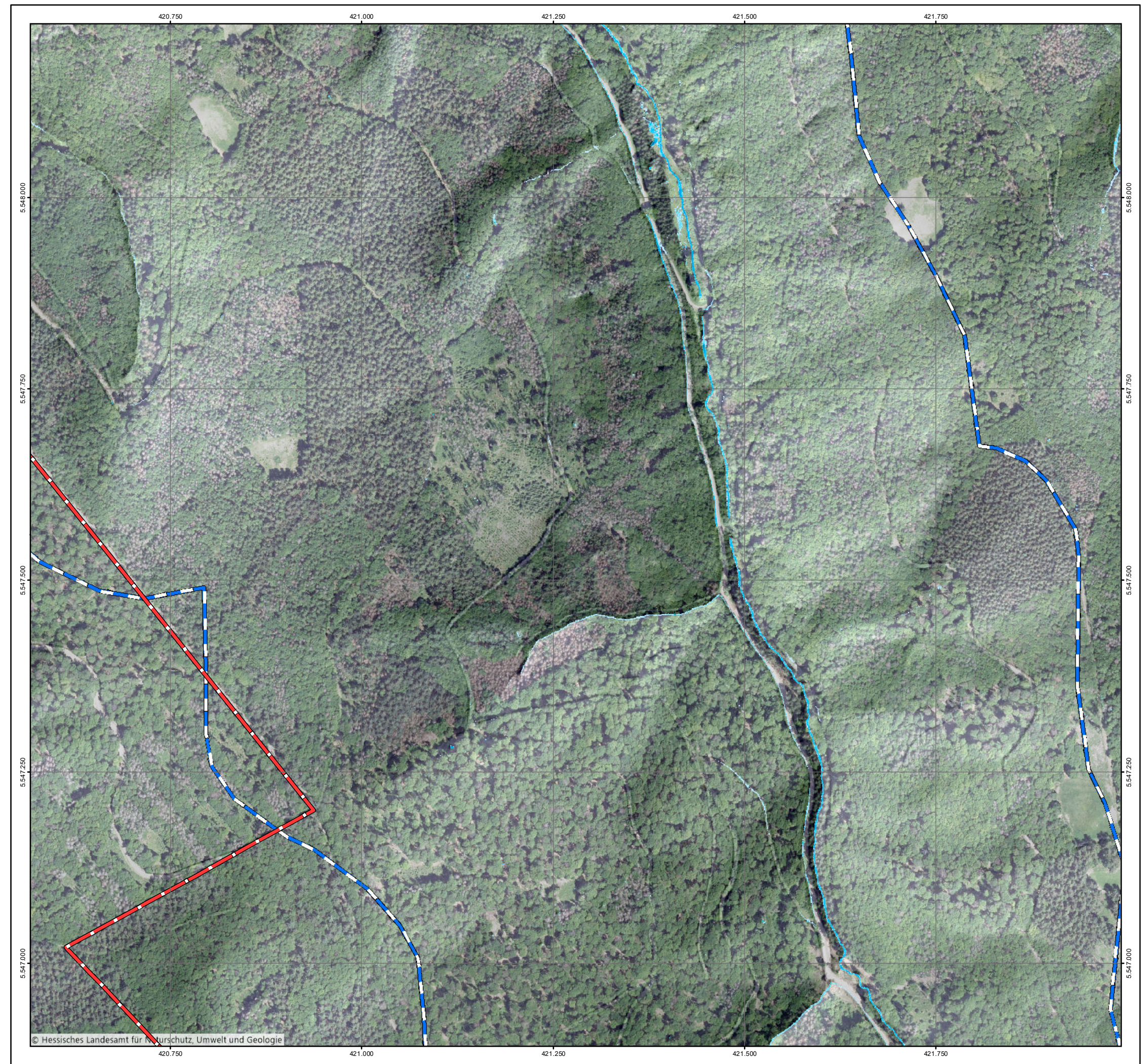
Bearbeiter:  
 Ruiz Rodriguez + Zeisler + Blank, GbR  
 Ingenieurgesellschaft für  
 Wasserbau und Wasserwirtschaft  
 Mühlhohle 2, 65205 Wiesbaden-Erbenheim



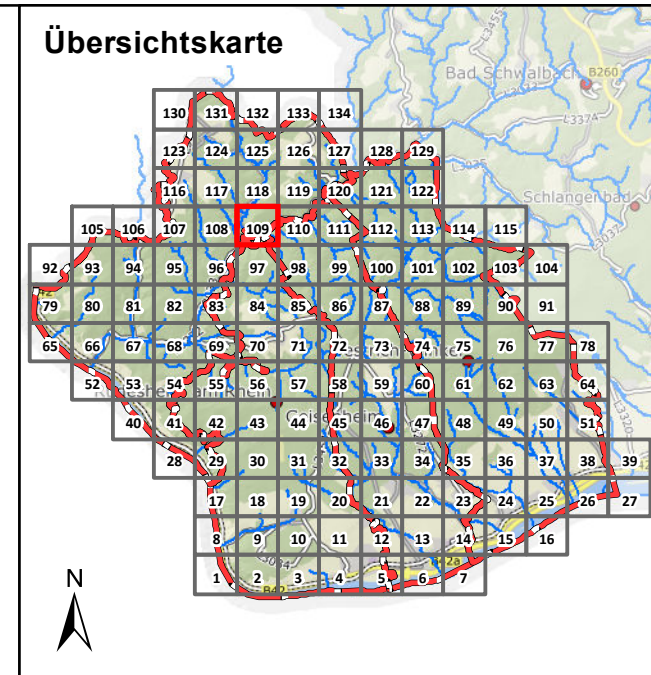
Projekt:  
**Starkregengefahrenkarten  
 für die Mitgliedskommunen des  
 Abwasserverbands Mittlerer Rheingau**

Plandarstellung:  
**Vereinfachte Risikobewertung  
 nach DWA - M 119  
 RADOLAN**

Maßstab: 1 : 5.000	Datum: Mai 2023	Blattschnitt: 98
-----------------------	--------------------	---------------------







### Legende

Überflutungsflächen / -tiefen (Starkregen)	Betroffenheit Gebäude (Wasserstand nahe Außenkante)
0,03 - 0,05 m	gering (< 10 cm)
0,05 - 0,10 m	mäßig (10 - 30 cm)
0,10 - 0,25 m	hoch (30 - 50 cm)
0,25 - 0,50 m	sehr hoch (> 50 cm)
> 0,50 m	
Gesetzliches Überschwemmungsgebiet HQ100 (festgesetzt)	
Gesetzliches Überschwemmungsgebiet HQ100 (ungeprüft)	

### Grenzen

- Gemeindegrenzen
- Einzugsgebiete Mittlerer Rheingau
- Fließgewässer


0 100 250 Meter

Datengrundlage: Hessische Verwaltung für Bodenmanagement und Geoinformation  
 Gefördert durch das Hessische Ministerium für Umwelt, Klimaschutz, Landwirtschaft und Verbraucherschutz (HMUKLV) aus dem Landesprogramm zur „Förderung von kommunalen Klimaschutz- und Klimaanpassungsprojekten sowie von kommunalen Informationsinitiativen“

Auftraggeber:  
**Abwasserverband Mittlerer Rheingau**  
 Am Rüdesheimer Hafen  
 65385 Rüdesheim



Bearbeiter:  
 Ruiz Rodriguez + Zeisler + Blank, GbR  
 Ingenieurgemeinschaft für  
 Wasserbau und Wasserwirtschaft  
 Mühlhohle 2, 65205 Wiesbaden-Erbenheim



Projekt:  
**Starkregengefahrenkarten  
 für die Mitgliedskommunen des  
 Abwasserverbands Mittlerer Rheingau**

Plandarstellung:  
**Vereinfachte Risikobewertung  
 nach DWA - M 119  
 RADOLAN**

Maßstab: 1 : 5.000	Datum: Mai 2023	Blattschnitt: 109
-----------------------	--------------------	----------------------

