

Legende

Überflutungsflächen / -tiefen (Starkregen)	Betroffenheit Gebäude (Wasserstand nahe Außenkante)
0,03 - 0,05 m	gering (< 10 cm)
0,05 - 0,10 m	mäßig (10 - 30 cm)
0,10 - 0,25 m	hoch (30 - 50 cm)
0,25 - 0,50 m	sehr hoch (> 50 cm)
> 0,50 m	
Gesetzliches Überschwemmungsgebiet HQ100 (festgesetzt)	
Gesetzliches Überschwemmungsgebiet HQ100 (ungeprüft)	

Grenzen

- Gemeindegrenzen
- Einzugsgebiete Mittlerer Rheingau
- Fließgewässer


0 100 250 Meter

Datengrundlage: Hessische Verwaltung für Bodenmanagement und Geoinformation
 Gefördert durch das Hessische Ministerium für Umwelt, Klimaschutz, Landwirtschaft und Verbraucherschutz (HMUKLV) aus dem Landesprogramm zur „Förderung von kommunalen Klimaschutz- und Klimaanpassungsprojekten sowie von kommunalen Informationsinitiativen“

Auftraggeber:
Abwasserverband Mittlerer Rheingau
 Am Rüdeshimer Hafen
 65385 Rüdeshim



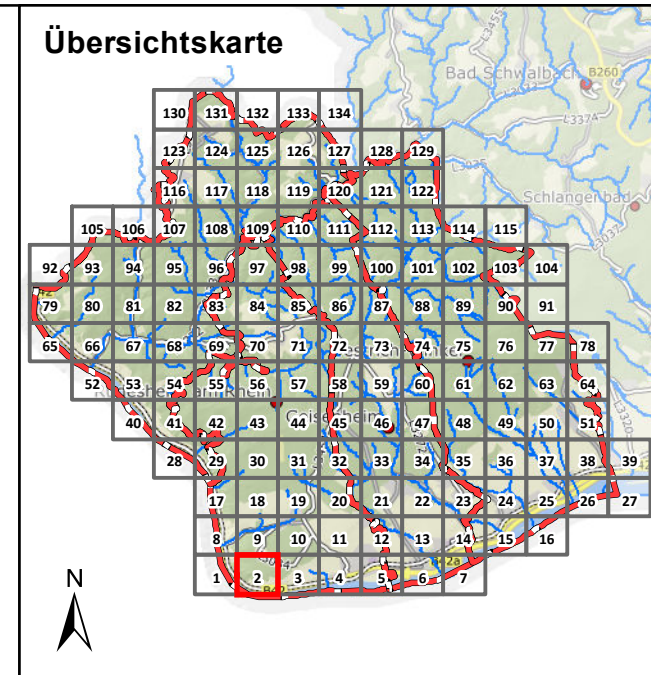
Bearbeiter:
 Ruiz Rodriguez + Zeisler + Blank, GbR
 Ingenieurgesellschaft für
 Wasserbau und Wasserwirtschaft
 Mühlhohle 2, 65205 Wiesbaden-Erbenheim



Projekt:
**Starkregengefahrenkarten
 für die Mitgliedskommunen des
 Abwasserverbands Mittlerer Rheingau**

Plandarstellung:
**Vereinfachte Risikobewertung
 nach DWA - M 119
 Starkregenindex 4 / 5 von 12 - intensiver Starkregen**

Maßstab: 1 : 5.000	Datum: Mai 2023	Blattschnitt: 1
-----------------------	--------------------	--------------------



Legende

Überflutungsflächen / -tiefen (Starkregen)	Betroffenheit Gebäude (Wasserstand nahe Außenkante)
0,03 - 0,05 m	gering (< 10 cm)
0,05 - 0,10 m	mäßig (10 - 30 cm)
0,10 - 0,25 m	hoch (30 - 50 cm)
0,25 - 0,50 m	sehr hoch (> 50 cm)
> 0,50 m	
Gesetzliches Überschwemmungsgebiet HQ100 (festgesetzt)	
Gesetzliches Überschwemmungsgebiet HQ100 (ungeprüft)	

Grenzen

- Gemeindegrenzen
- Einzugsgebiete Mittlerer Rheingau
- Fließgewässer


0 100 250 Meter

Datengrundlage: Hessische Verwaltung für Bodenmanagement und Geoinformation
 Gefördert durch das Hessische Ministerium für Umwelt, Klimaschutz, Landwirtschaft und Verbraucherschutz (HMUKLV) aus dem Landesprogramm zur „Förderung von kommunalen Klimaschutz- und Klimaanpassungsprojekten sowie von kommunalen Informationsinitiativen“

Auftraggeber:
Abwasserverband Mittlerer Rheingau
 Am Rüdeshimer Hafen
 65385 Rüdeshim



Bearbeiter:
 Ruiz Rodriguez + Zeisler + Blank, GbR
 Ingenieurgemeinschaft für
 Wasserbau und Wasserwirtschaft
 Mühlhohle 2, 65205 Wiesbaden-Erbenheim

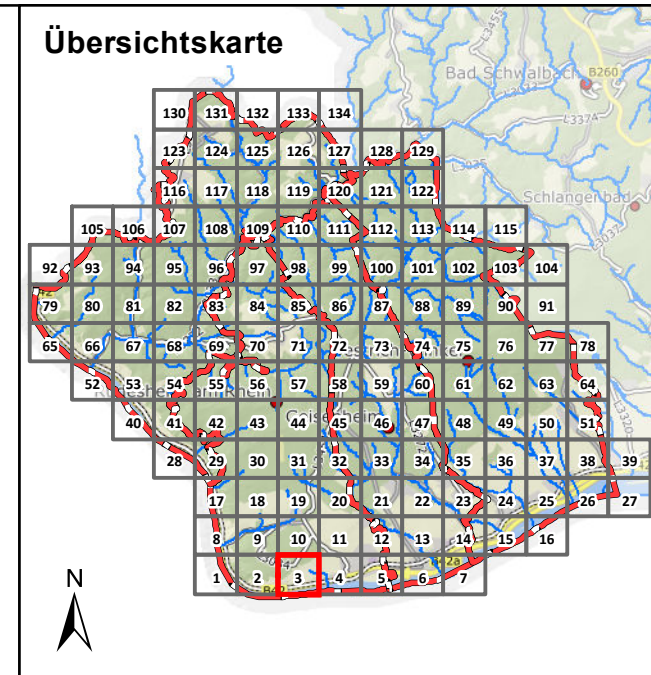


Projekt:
**Starkregengefahrenkarten
 für die Mitgliedskommunen des
 Abwasserverbands Mittlerer Rheingau**

Plandarstellung:
**Vereinfachte Risikobewertung
 nach DWA - M 119
 Starkregenindex 4 / 5 von 12 - intensiver Starkregen**

Maßstab: 1 : 5.000	Datum: Mai 2023	Blattschnitt: 2
-----------------------	--------------------	--------------------





Legende

Überflutungsflächen / -tiefen (Starkregen)	Betroffenheit Gebäude (Wasserstand nahe Außenkante)
0,03 - 0,05 m	gering (< 10 cm)
0,05 - 0,10 m	mäßig (10 - 30 cm)
0,10 - 0,25 m	hoch (30 - 50 cm)
0,25 - 0,50 m	sehr hoch (> 50 cm)
> 0,50 m	
Gesetzliches Überschwemmungsgebiet HQ100 (festgesetzt)	
Gesetzliches Überschwemmungsgebiet HQ100 (ungeprüft)	

Grenzen

- Gemeindegrenzen
- Einzugsgebiete Mittlerer Rheingau
- Fließgewässer


0 100 250 Meter

Datengrundlage: Hessische Verwaltung für Bodenmanagement und Geoinformation
 Gefördert durch das Hessische Ministerium für Umwelt, Klimaschutz, Landwirtschaft und Verbraucherschutz (HMUKLV) aus dem Landesprogramm zur „Förderung von kommunalen Klimaschutz- und Klimaanpassungsprojekten sowie von kommunalen Informationsinitiativen“

Auftraggeber:
Abwasserverband Mittlerer Rheingau
 Am Rüdeshimer Hafen
 65385 Rüdeshim



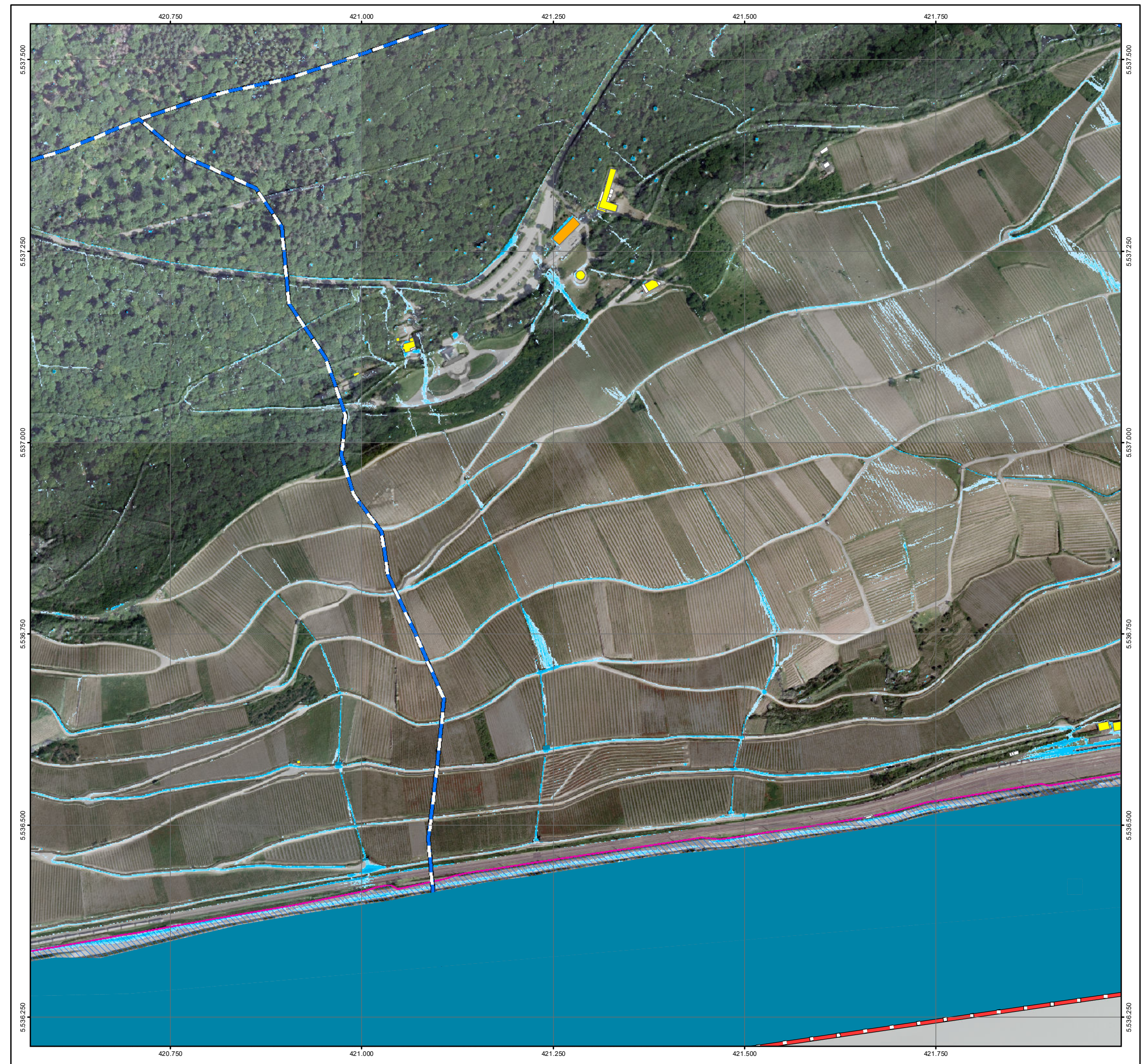
Bearbeiter:
 Ruiz Rodriguez + Zeisler + Blank, GbR
 Ingenieurgemeinschaft für
 Wasserbau und Wasserwirtschaft
 Mühlhohle 2, 65205 Wiesbaden-Erbenheim

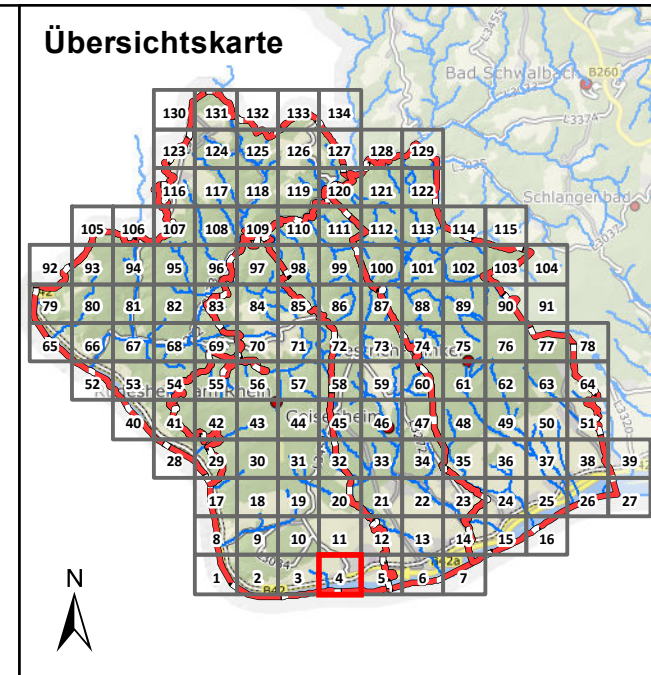


Projekt:
**Starkregengefahrenkarten
 für die Mitgliedskommunen des
 Abwasserverbands Mittlerer Rheingau**

Plandarstellung:
**Vereinfachte Risikobewertung
 nach DWA - M 119
 Starkregenindex 4 / 5 von 12 - intensiver Starkregen**

Maßstab: 1 : 5.000	Datum: Mai 2023	Blattschnitt: 3
-----------------------	--------------------	--------------------





Legende

Überflutungsflächen / -tiefen (Starkregen)	Betroffenheit Gebäude (Wasserstand nahe Außenkante)
0,03 - 0,05 m	gering (< 10 cm)
0,05 - 0,10 m	mäßig (10 - 30 cm)
0,10 - 0,25 m	hoch (30 - 50 cm)
0,25 - 0,50 m	sehr hoch (> 50 cm)
> 0,50 m	
Gesetzliches Überschwemmungsgebiet HQ100 (festgesetzt)	
Gesetzliches Überschwemmungsgebiet HQ100 (ungeprüft)	

Grenzen

- Gemeindegrenzen
- Einzugsgebiete Mittlerer Rheingau
- Fließgewässer

0 100 250 Meter

Datengrundlage: Hessische Verwaltung für Bodenmanagement und Geoinformation
 Gefördert durch das Hessische Ministerium für Umwelt, Klimaschutz, Landwirtschaft und Verbraucherschutz (HMUKLV) aus dem Landesprogramm zur „Förderung von kommunalen Klimaschutz- und Klimaanpassungsprojekten sowie von kommunalen Informationsinitiativen“

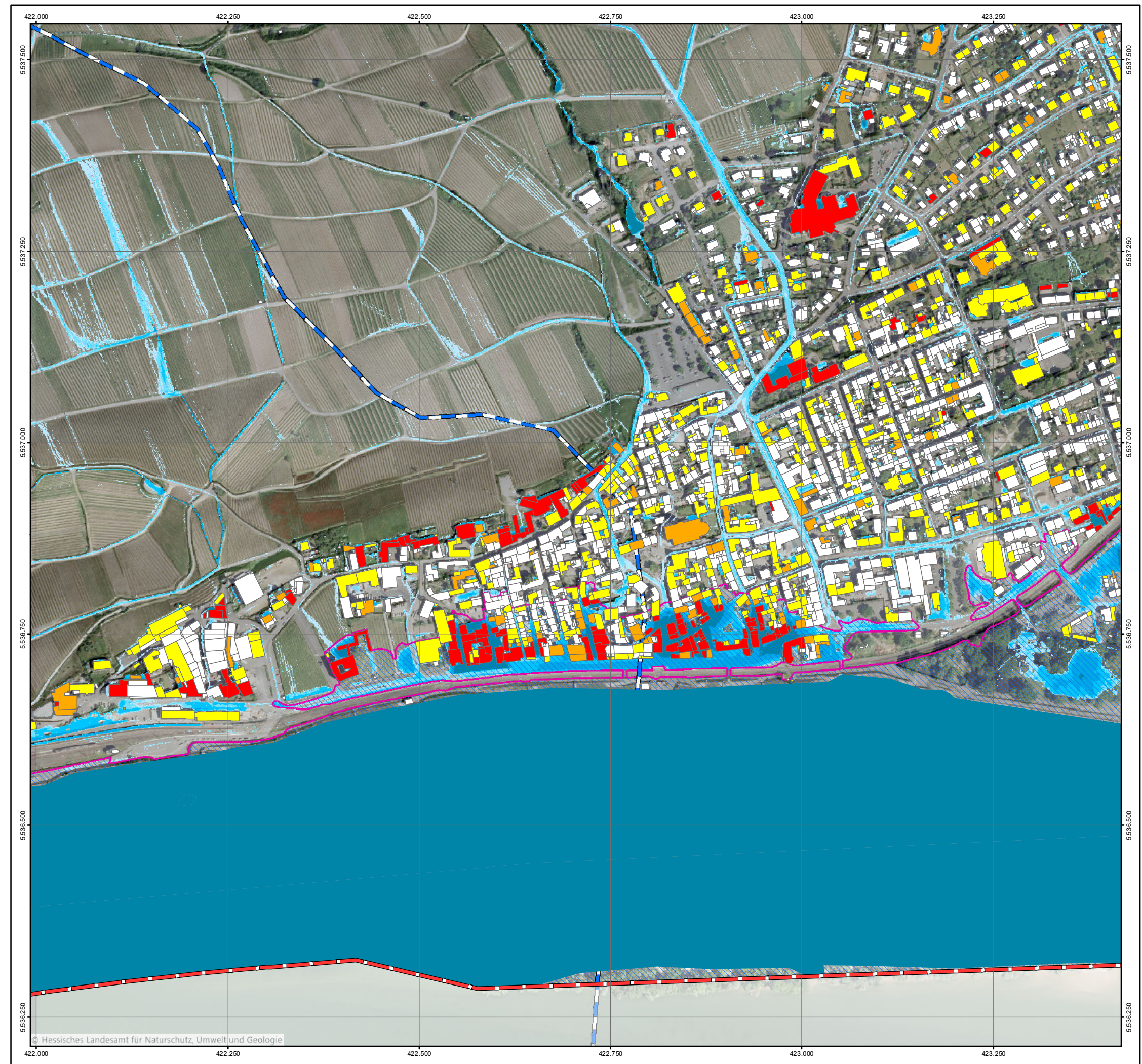
Auftraggeber:
Abwasserverband Mittlerer Rheingau
 Am Rüdeshheimer Hafen
 65385 Rüdeshheim

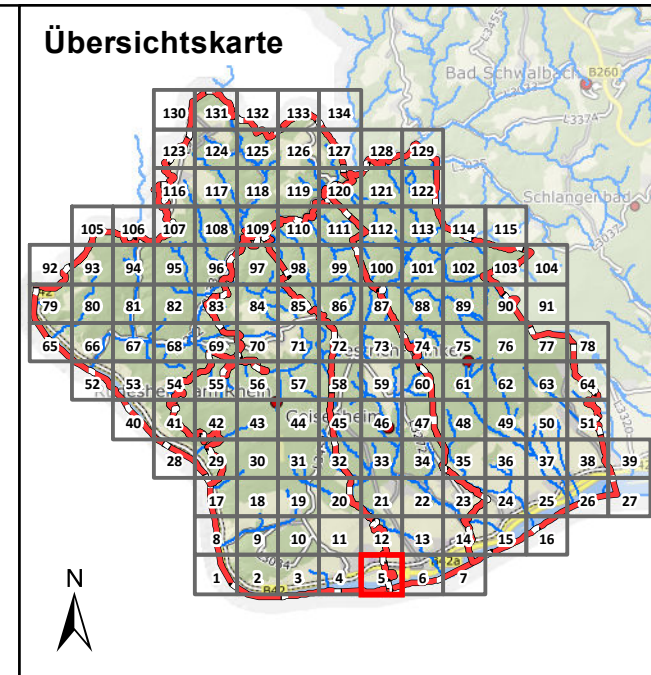
Bearbeiter:
 Ruiz Rodriguez + Zeisler + Blank, GbR
 Ingenieurgemeinschaft für
 Wasserbau und Wasserwirtschaft
 Mühlhohle 2, 65205 Wiesbaden-Erbenheim

Projekt:
**Starkregengefahrenkarten
 für die Mitgliedskommunen des
 Abwasserverbands Mittlerer Rheingau**

Plandarstellung:
**Vereinfachte Risikobewertung
 nach DWA - M 119
 Starkregenindex 4 / 5 von 12 - intensiver Starkregen**

Maßstab: 1 : 5.000	Datum: Mai 2023	Blattschnitt: 4
-----------------------	--------------------	--------------------





Legende

Überflutungsflächen / -tiefen (Starkregen)	Betroffenheit Gebäude (Wasserstand nahe Außenkante)
0,03 - 0,05 m	gering (< 10 cm)
0,05 - 0,10 m	mäßig (10 - 30 cm)
0,10 - 0,25 m	hoch (30 - 50 cm)
0,25 - 0,50 m	sehr hoch (> 50 cm)
> 0,50 m	
Gesetzliches Überschwemmungsgebiet HQ100 (festgesetzt)	
Gesetzliches Überschwemmungsgebiet HQ100 (ungeprüft)	

Grenzen

- Gemeindegrenzen
- Einzugsgebiete Mittlerer Rheingau
- Fließgewässer


0 100 250 Meter

Datengrundlage: Hessische Verwaltung für Bodenmanagement und Geoinformation
 Gefördert durch das Hessische Ministerium für Umwelt, Klimaschutz, Landwirtschaft und Verbraucherschutz (HMUKLV) aus dem Landesprogramm zur „Förderung von kommunalen Klimaschutz- und Klimaanpassungsprojekten sowie von kommunalen Informationsinitiativen“

Auftraggeber:
Abwasserverband Mittlerer Rheingau
 Am Rüdesheimer Hafen
 65385 Rüdesheim



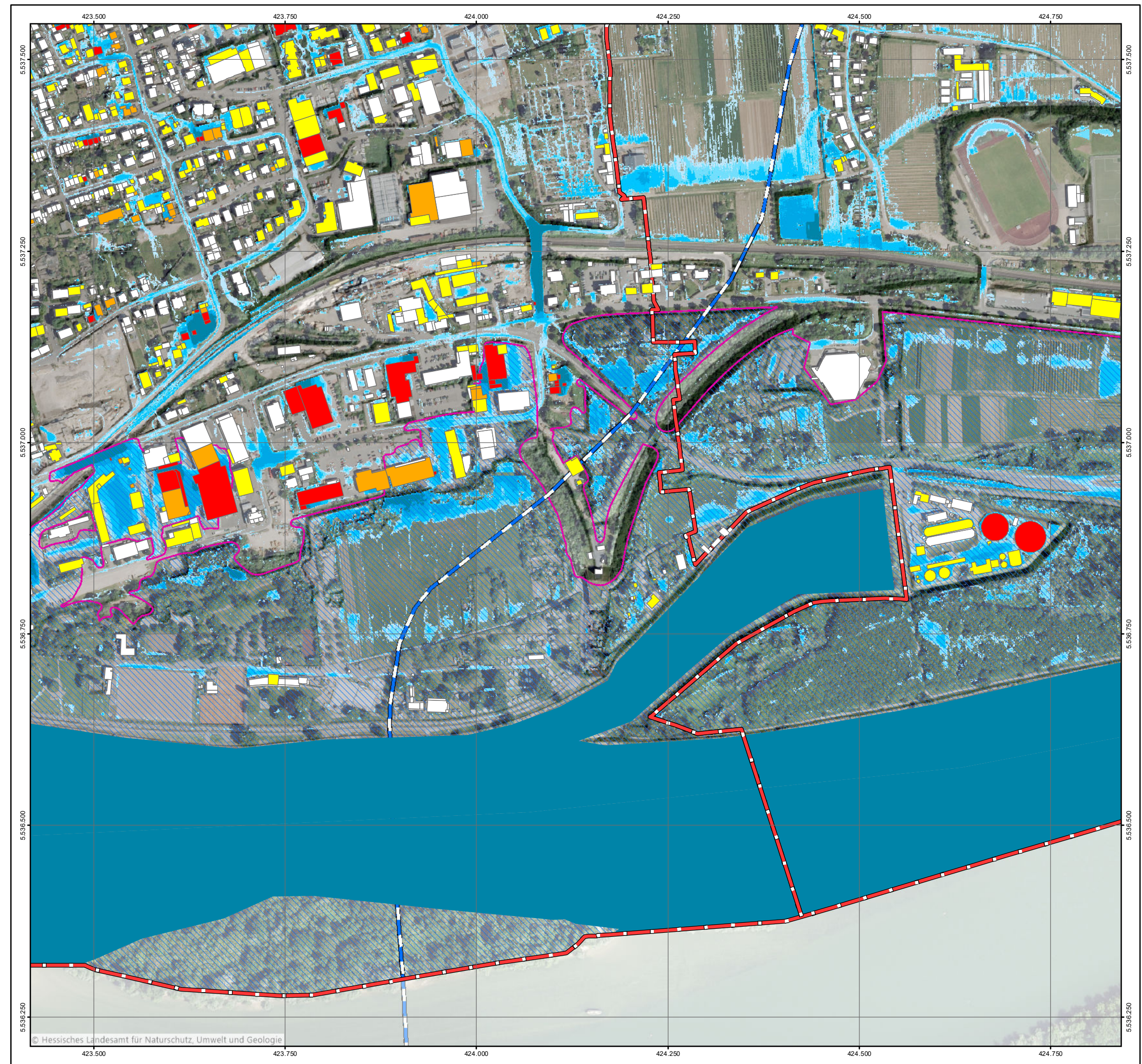
Bearbeiter:
 Ruiz Rodriguez + Zeisler + Blank, GbR
 Ingenieurgemeinschaft für
 Wasserbau und Wasserwirtschaft
 Mühlhohle 2, 65205 Wiesbaden-Erbenheim

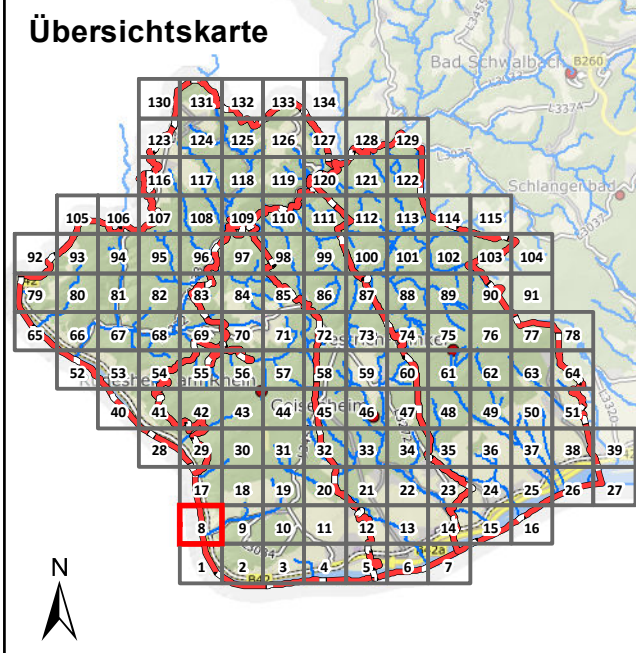
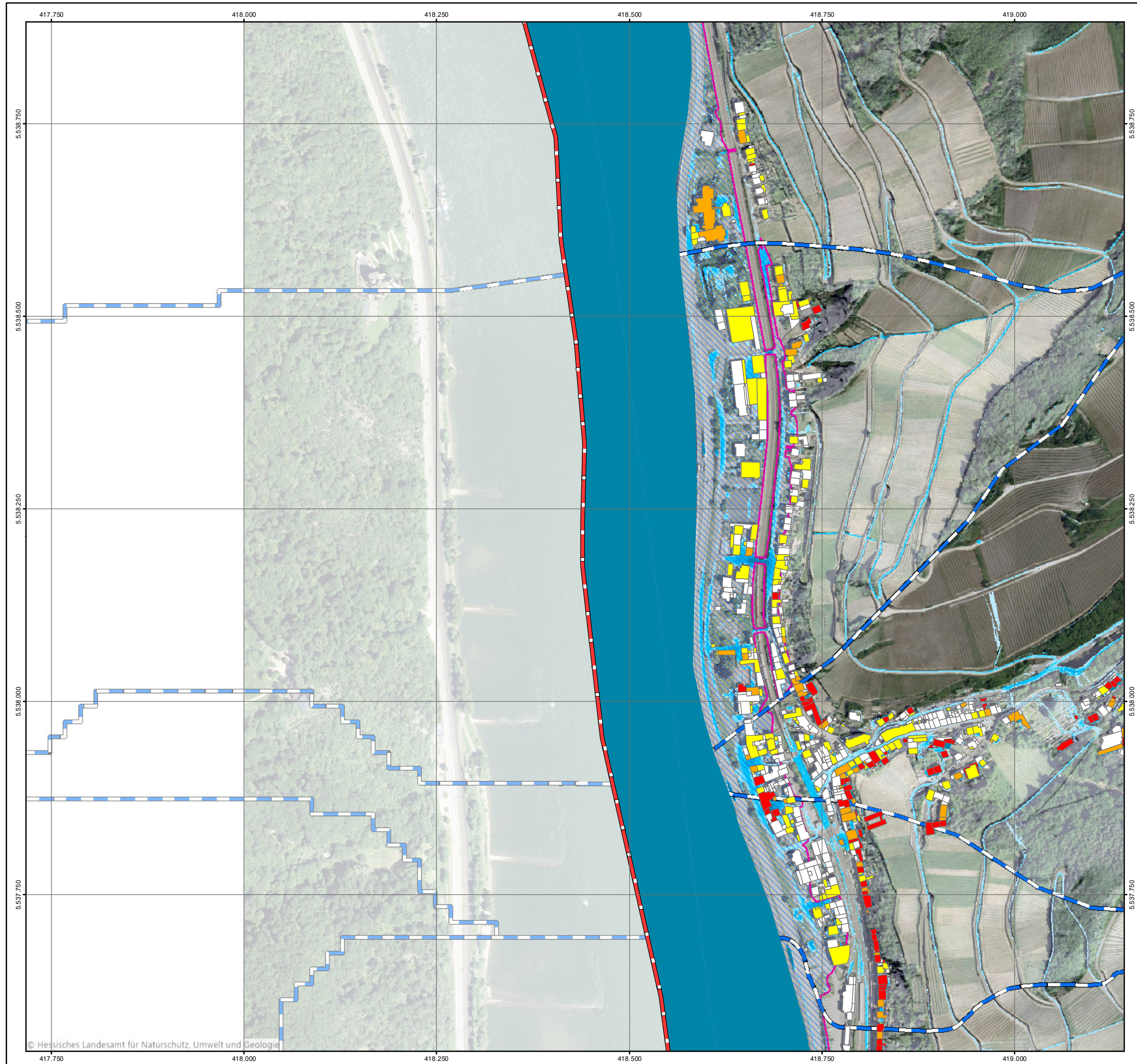


Projekt:
**Starkregengefahrenkarten
 für die Mitgliedskommunen des
 Abwasserverbands Mittlerer Rheingau**

Plandarstellung:
**Vereinfachte Risikobewertung
 nach DWA - M 119
 Starkregenindex 4 / 5 von 12 - intensiver Starkregen**

Maßstab: 1 : 5.000	Datum: Mai 2023	Blattschnitt: 5
-----------------------	--------------------	--------------------





Legende

Überflutungsflächen / -tiefen (Starkregen)	Betroffenheit Gebäude (Wasserstand nahe Außenkante)
0,03 - 0,05 m	gering (< 10 cm)
0,05 - 0,10 m	mäßig (10 - 30 cm)
0,10 - 0,25 m	hoch (30 - 50 cm)
0,25 - 0,50 m	sehr hoch (> 50 cm)
> 0,50 m	
Gesetzliches Überschwemmungsgebiet HQ100 (festgesetzt)	
Gesetzliches Überschwemmungsgebiet HQ100 (ungeprüft)	
Grenzen	
Gemeindegrenzen	
Einzugsgebiete Mittlerer Rheingau	
Fließgewässer	


0 100 250 Meter

Datengrundlage: Hessische Verwaltung für Bodenmanagement und Geoinformation
 Gefördert durch das Hessische Ministerium für Umwelt, Klimaschutz, Landwirtschaft und Verbraucherschutz (HMUKLV) aus dem Landesprogramm zur „Förderung von kommunalen Klimaschutz- und Klimaanpassungsprojekten sowie von kommunalen Informationsinitiativen“

Auftraggeber:
Abwasserverband Mittlerer Rheingau
 Am Rüdeshimer Hafen
 65385 Rüdeshim



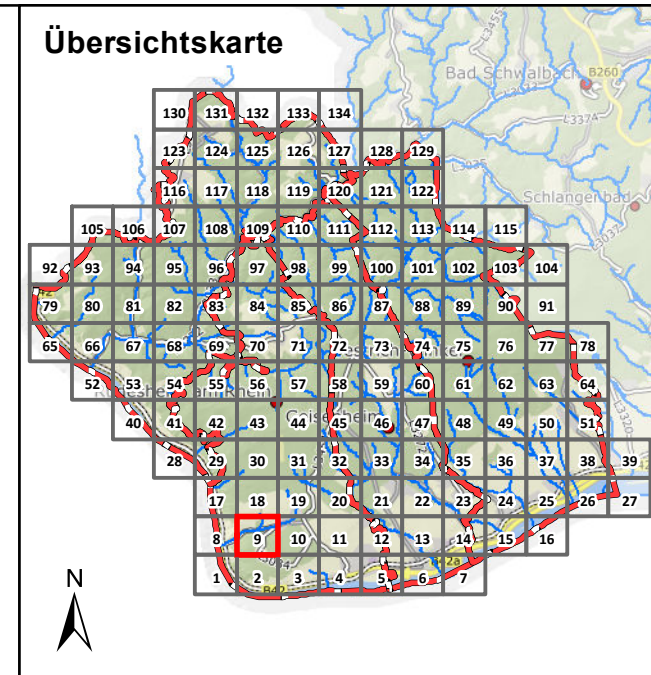
Bearbeiter:
 Ruiz Rodriguez + Zeisler + Blank, GbR
 Ingenieurgemeinschaft für
 Wasserbau und Wasserwirtschaft
 Mühlhohle 2, 65205 Wiesbaden-Erbenheim



Projekt:
**Starkregengefahrenkarten
 für die Mitgliedskommunen des
 Abwasserverbands Mittlerer Rheingau**

Plandarstellung:
**Vereinfachte Risikobewertung
 nach DWA - M 119
 Starkregenindex 4 / 5 von 12 - intensiver Starkregen**

Maßstab: 1 : 5.000	Datum: Mai 2023	Blattschnitt: 8
-----------------------	--------------------	--------------------



Legende

Überflutungsflächen / -tiefen (Starkregen)	Betroffenheit Gebäude (Wasserstand nahe Außenkante)
0,03 - 0,05 m	gering (< 10 cm)
0,05 - 0,10 m	mäßig (10 - 30 cm)
0,10 - 0,25 m	hoch (30 - 50 cm)
0,25 - 0,50 m	sehr hoch (> 50 cm)
> 0,50 m	
Gesetzliches Überschwemmungsgebiet HQ100 (festgesetzt)	
Gesetzliches Überschwemmungsgebiet HQ100 (ungeprüft)	

Grenzen

- Gemeindegrenzen
- Einzugsgebiete Mittlerer Rheingau
- Fließgewässer


0 100 250 Meter

Datengrundlage: Hessische Verwaltung für Bodenmanagement und Geoinformation
 Gefördert durch das Hessische Ministerium für Umwelt, Klimaschutz, Landwirtschaft und Verbraucherschutz (HMUKLV) aus dem Landesprogramm zur „Förderung von kommunalen Klimaschutz- und Klimaanpassungsprojekten sowie von kommunalen Informationsinitiativen“

Auftraggeber:
Abwasserverband Mittlerer Rheingau
 Am Rüdeshimer Hafen
 65385 Rüdesheim



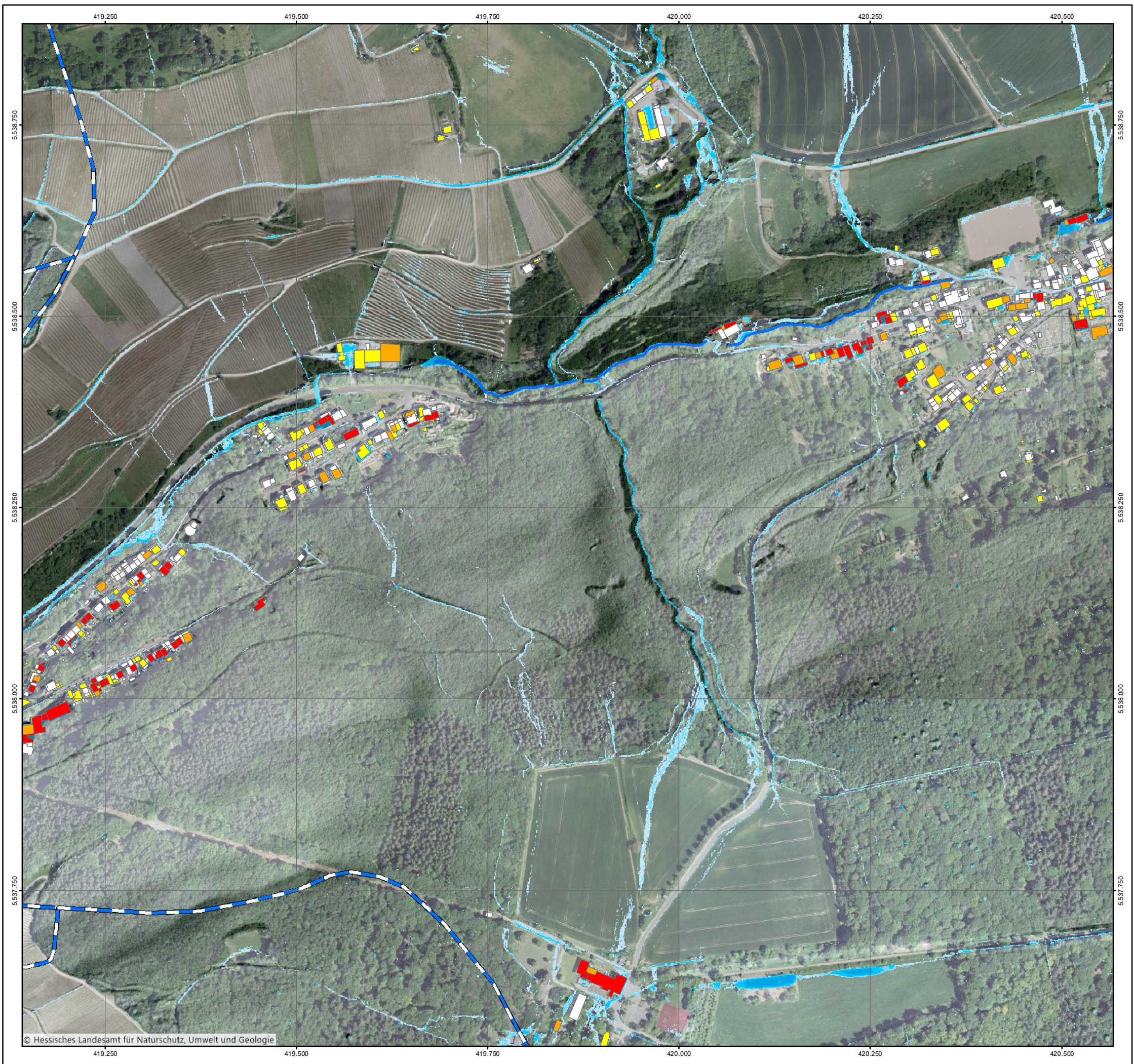
Bearbeiter:
 Ruiz Rodriguez + Zeisler + Blank, GbR
 Ingenieurgemeinschaft für
 Wasserbau und Wasserwirtschaft
 Mühlhohle 2, 65205 Wiesbaden-Erbenheim

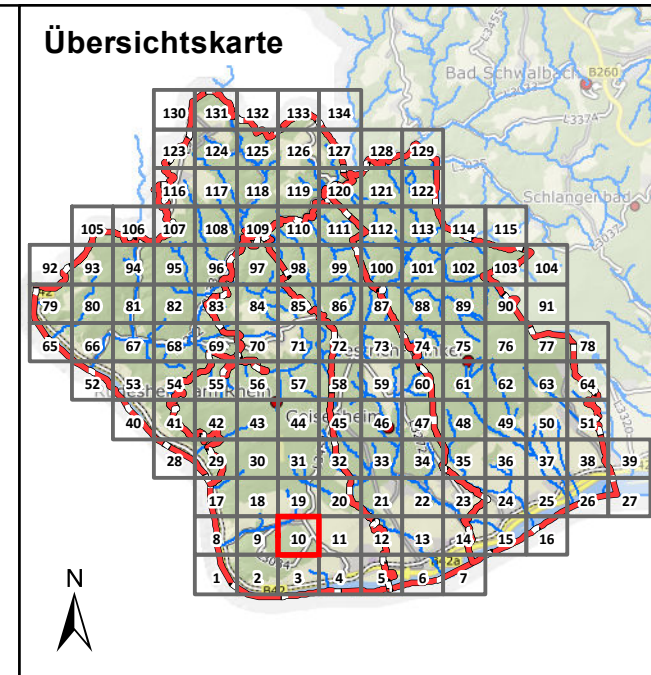


Projekt:
**Starkregengefahrenkarten
 für die Mitgliedskommunen des
 Abwasserverbands Mittlerer Rheingau**

Plandarstellung:
**Vereinfachte Risikobewertung
 nach DWA - M 119
 Starkregenindex 4 / 5 von 12 - intensiver Starkregen**

Maßstab: 1 : 5.000	Datum: Mai 2023	Blattschnitt: 9
-----------------------	--------------------	--------------------





Legende

Überflutungsflächen / -tiefen (Starkregen)	Betroffenheit Gebäude (Wasserstand nahe Außenkante)
0,03 - 0,05 m	gering (< 10 cm)
0,05 - 0,10 m	mäßig (10 - 30 cm)
0,10 - 0,25 m	hoch (30 - 50 cm)
0,25 - 0,50 m	sehr hoch (> 50 cm)
> 0,50 m	
Gesetzliches Überschwemmungsgebiet HQ100 (festgesetzt)	
Gesetzliches Überschwemmungsgebiet HQ100 (ungeprüft)	

Grenzen

- Gemeindegrenzen
- Einzugsgebiete Mittlerer Rheingau
- Fließgewässer


0 100 250 Meter

Datengrundlage: Hessische Verwaltung für Bodenmanagement und Geoinformation
 Gefördert durch das Hessische Ministerium für Umwelt, Klimaschutz, Landwirtschaft und Verbraucherschutz (HMUKLV) aus dem Landesprogramm zur „Förderung von kommunalen Klimaschutz- und Klimaanpassungsprojekten sowie von kommunalen Informationsinitiativen“

Auftraggeber:
Abwasserverband Mittlerer Rheingau
 Am Rüdeshimer Hafen
 65385 Rüdeshim



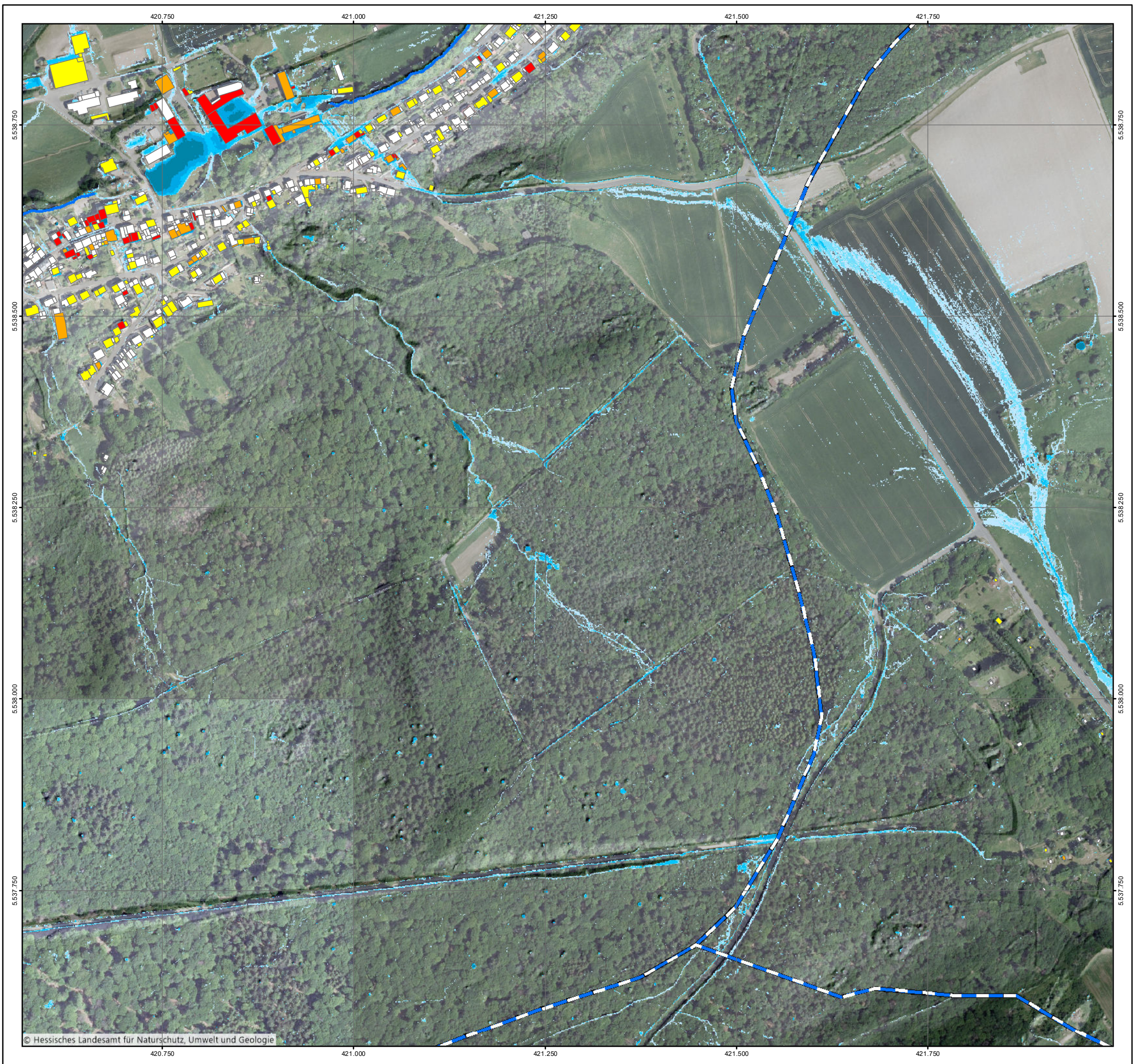
Bearbeiter:
 Ruiz Rodriguez + Zeisler + Blank, GbR
 Ingenieurgemeinschaft für
 Wasserbau und Wasserwirtschaft
 Mühlhohle 2, 65205 Wiesbaden-Erbenheim

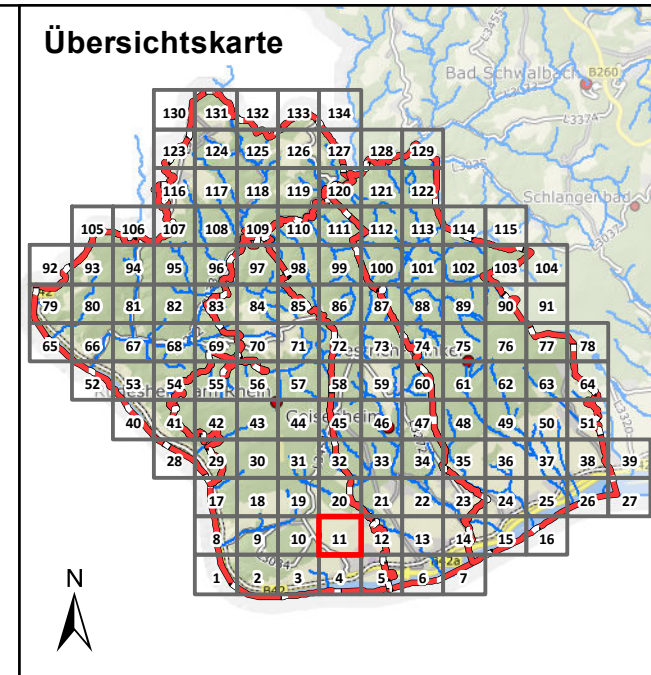


Projekt:
**Starkregengefahrenkarten
 für die Mitgliedskommunen des
 Abwasserverbands Mittlerer Rheingau**

Plandarstellung:
**Vereinfachte Risikobewertung
 nach DWA - M 119
 Starkregenindex 4 / 5 von 12 - intensiver Starkregen**

Maßstab: 1 : 5.000	Datum: Mai 2023	Blattschnitt: 10
-----------------------	--------------------	---------------------





Legende

Überflutungsflächen / -tiefen (Starkregen)	Betroffenheit Gebäude (Wasserstand nahe Außenkante)
0,03 - 0,05 m	gering (< 10 cm)
0,05 - 0,10 m	mäßig (10 - 30 cm)
0,10 - 0,25 m	hoch (30 - 50 cm)
0,25 - 0,50 m	sehr hoch (> 50 cm)
> 0,50 m	
Gesetzliches Überschwemmungsgebiet HQ100 (festgesetzt)	
Gesetzliches Überschwemmungsgebiet HQ100 (ungeprüft)	

Grenzen

	Gemeindegrenzen
	Einzugsgebiete Mittlerer Rheingau
	Fließgewässer


0 100 250 Meter

Datengrundlage: Hessische Verwaltung für Bodenmanagement und Geoinformation
 Gefördert durch das Hessische Ministerium für Umwelt, Klimaschutz, Landwirtschaft und Verbraucherschutz (HMUKLV) aus dem Landesprogramm zur „Förderung von kommunalen Klimaschutz- und Klimaanpassungsprojekten sowie von kommunalen Informationsinitiativen“

Auftraggeber:
Abwasserverband Mittlerer Rheingau
 Am Rüdesheimer Hafen
 65385 Rüdesheim



Bearbeiter:
 Ruiz Rodriguez + Zeisler + Blank, GbR
 Ingenieurgemeinschaft für
 Wasserbau und Wasserwirtschaft
 Mühlhohle 2, 65205 Wiesbaden-Erbenheim

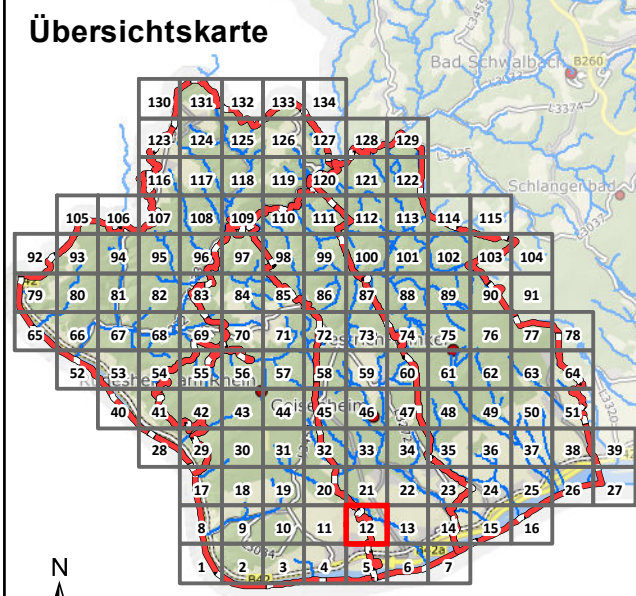
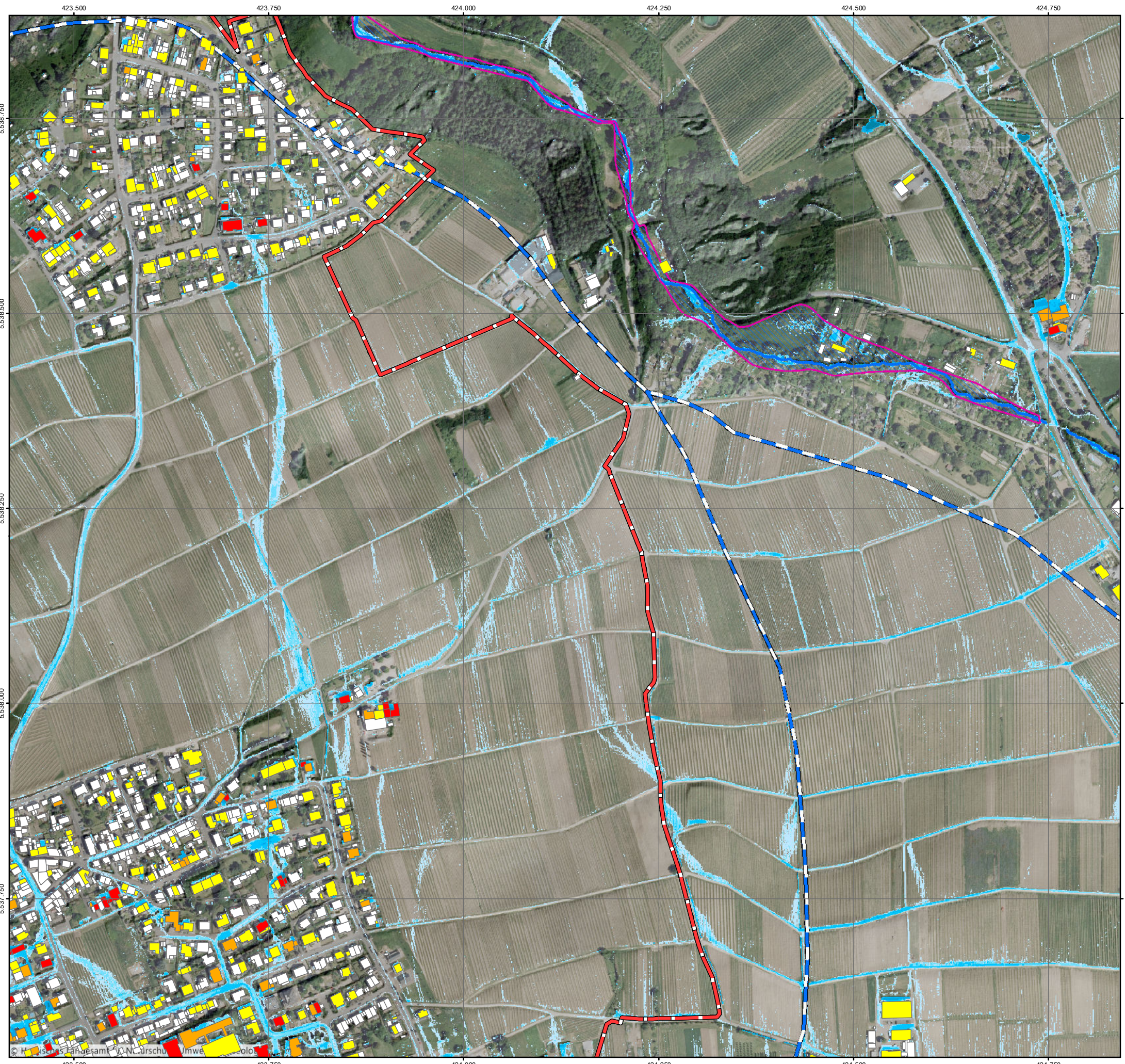


Projekt:
**Starkregengefahrenkarten
 für die Mitgliedskommunen des
 Abwasserverbands Mittlerer Rheingau**

Plandarstellung:
**Vereinfachte Risikobewertung
 nach DWA - M 119
 Starkregenindex 4 / 5 von 12 - intensiver Starkregen**

Maßstab: 1 : 5.000	Datum: Mai 2023	Blattschnitt: 11
-----------------------	--------------------	---------------------





Legende

Überflutungsflächen / -tiefen (Starkregen)	Betroffenheit Gebäude (Wasserstand nahe Außenkante)
0,03 - 0,05 m	gering (< 10 cm)
0,05 - 0,10 m	mäßig (10 - 30 cm)
0,10 - 0,25 m	hoch (30 - 50 cm)
0,25 - 0,50 m	sehr hoch (> 50 cm)
> 0,50 m	
Gesetzliches Überschwemmungsgebiet HQ100 (festgesetzt)	
Gesetzliches Überschwemmungsgebiet HQ100 (ungeprüft)	

Grenzen

- Gemeindegrenzen
- Einzugsgebiete Mittlerer Rheingau
- Fließgewässer


0 100 250 Meter

Datengrundlage: Hessische Verwaltung für Bodenmanagement und Geoinformation
 Gefördert durch das Hessische Ministerium für Umwelt, Klimaschutz, Landwirtschaft und Verbraucherschutz (HMUKLV) aus dem Landesprogramm zur „Förderung von kommunalen Klimaschutz- und Klimaanpassungsprojekten sowie von kommunalen Informationsinitiativen“

Auftraggeber:
Abwasserverband Mittlerer Rheingau
 Am Rüdeshimer Hafen
 65385 Rüdeshim



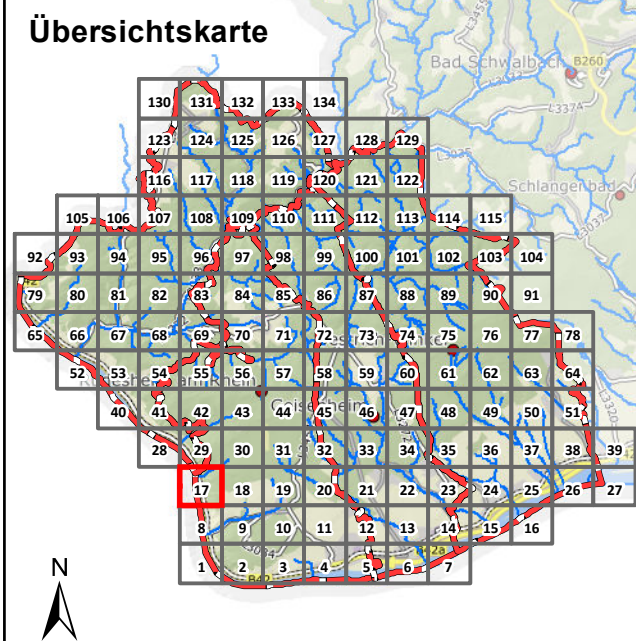
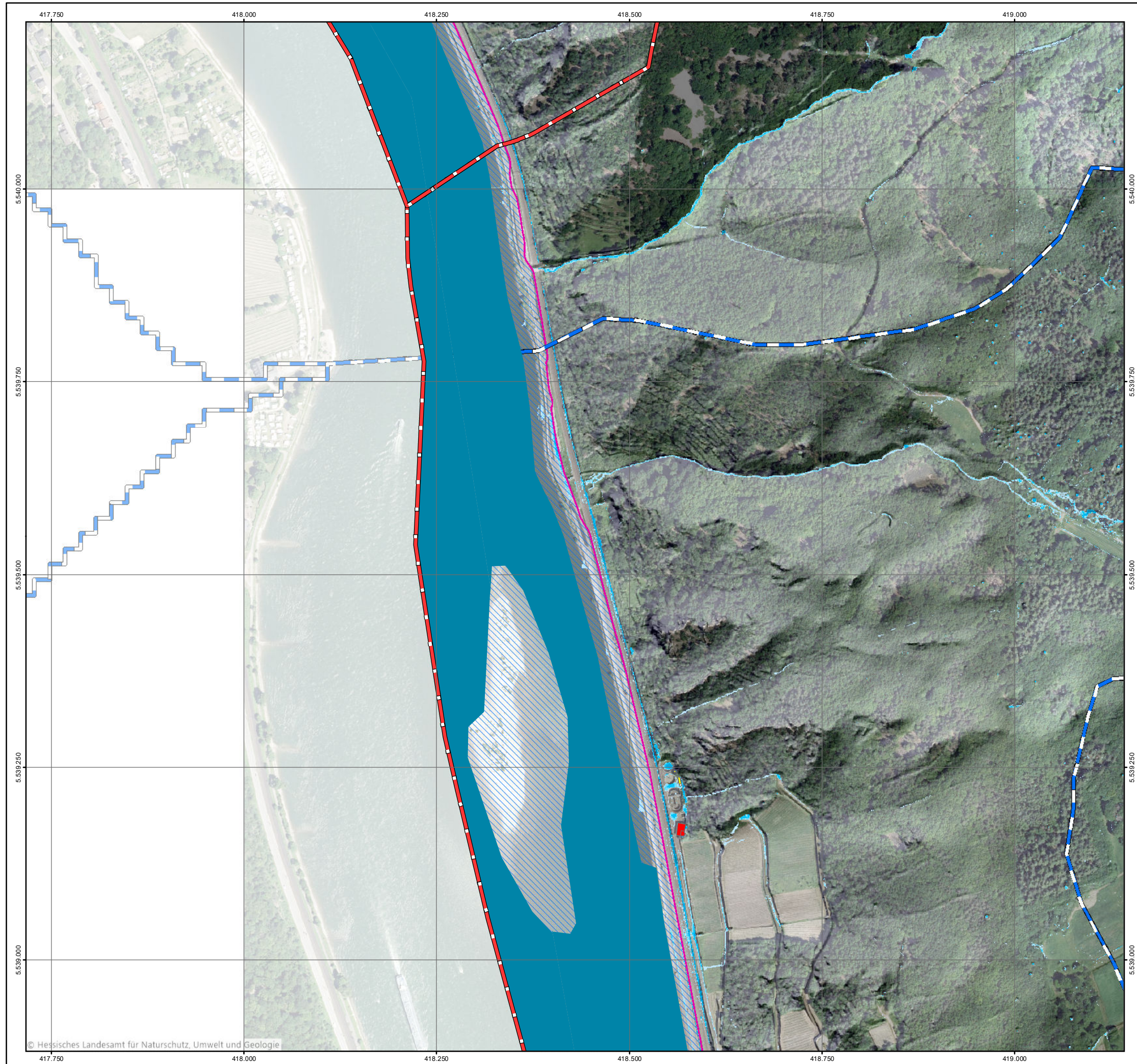
Bearbeiter:
 Ruiz Rodriguez + Zeisler + Blank, GbR
 Ingenieurgemeinschaft für
 Wasserbau und Wasserwirtschaft
 Mühlhohle 2, 65205 Wiesbaden-Erbenheim



Projekt:
**Starkregengefahrenkarten
 für die Mitgliedskommunen des
 Abwasserverbands Mittlerer Rheingau**

Plandarstellung:
**Vereinfachte Risikobewertung
 nach DWA - M 119
 Starkregenindex 4 / 5 von 12 - intensiver Starkregen**

Maßstab: 1 : 5.000	Datum: Mai 2023	Blattschnitt: 12
-----------------------	--------------------	---------------------



Legende

Überflutungsflächen / -tiefen (Starkregen)	Betroffenheit Gebäude (Wasserstand nahe Außenkante)
0,03 - 0,05 m	gering (< 10 cm)
0,05 - 0,10 m	mäßig (10 - 30 cm)
0,10 - 0,25 m	hoch (30 - 50 cm)
0,25 - 0,50 m	sehr hoch (> 50 cm)
> 0,50 m	
Gesetzliches Überschwemmungsgebiet HQ100 (festgesetzt)	
Gesetzliches Überschwemmungsgebiet HQ100 (ungeprüft)	

Grenzen

- Gemeindegrenzen
- Einzugsgebiete Mittlerer Rheingau
- Fließgewässer


0 100 250 Meter

Datengrundlage: Hessische Verwaltung für Bodenmanagement und Geoinformation
 Gefördert durch das Hessische Ministerium für Umwelt, Klimaschutz, Landwirtschaft und Verbraucherschutz (HMUKLV) aus dem Landesprogramm zur „Förderung von kommunalen Klimaschutz- und Klimaanpassungsprojekten sowie von kommunalen Informationsinitiativen“

Auftraggeber:
Abwasserverband Mittlerer Rheingau
 Am Rüdeshimer Hafen
 65385 Rüdeshim



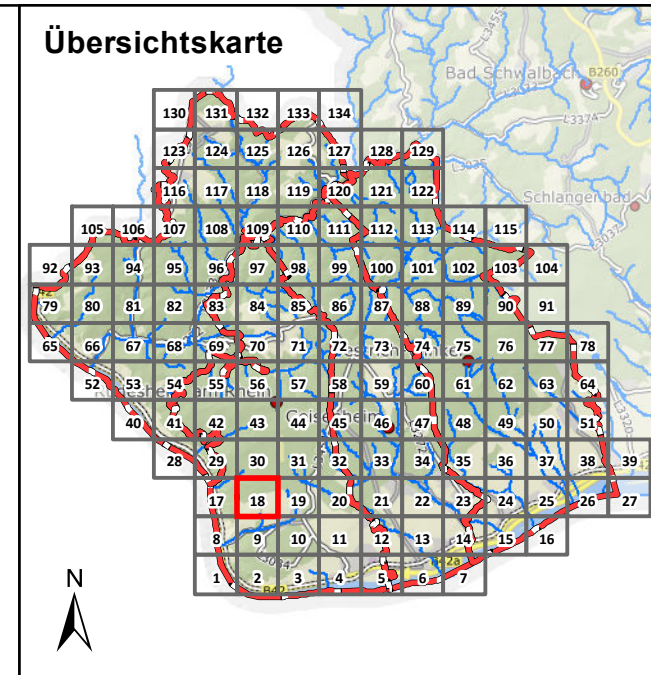
Bearbeiter:
 Ruiz Rodriguez + Zeisler + Blank, GbR
 Ingenieurgemeinschaft für
 Wasserbau und Wasserwirtschaft
 Mühlhohle 2, 65205 Wiesbaden-Erbenheim



Projekt:
**Starkregengefahrenkarten
 für die Mitgliedskommunen des
 Abwasserverbands Mittlerer Rheingau**

Plandarstellung:
**Vereinfachte Risikobewertung
 nach DWA - M 119
 Starkregenindex 4 / 5 von 12 - intensiver Starkregen**

Maßstab: 1 : 5.000	Datum: Mai 2023	Blattschnitt: 17
-----------------------	--------------------	---------------------



Legende

Überflutungsflächen / -tiefen (Starkregen)	Betroffenheit Gebäude (Wasserstand nahe Außenkante)
0,03 - 0,05 m	gering (< 10 cm)
0,05 - 0,10 m	mäßig (10 - 30 cm)
0,10 - 0,25 m	hoch (30 - 50 cm)
0,25 - 0,50 m	sehr hoch (> 50 cm)
> 0,50 m	
Gesetzliches Überschwemmungsgebiet HQ100 (festgesetzt)	
Gesetzliches Überschwemmungsgebiet HQ100 (ungeprüft)	

Grenzen

- Gemeindegrenzen
- Einzugsgebiete Mittlerer Rheingau
- Fließgewässer

0 100 250 Meter


Datengrundlage: Hessische Verwaltung für Bodenmanagement und Geoinformation

Gefördert durch das Hessische Ministerium für Umwelt, Klimaschutz, Landwirtschaft und Verbraucherschutz (HMUKLV) aus dem Landesprogramm zur „Förderung von kommunalen Klimaschutz- und Klimaanpassungsprojekten sowie von kommunalen Informationsinitiativen“

Auftraggeber:
Abwasserverband Mittlerer Rheingau
 Am Rüdeshimer Hafen
 65385 Rüdeshim



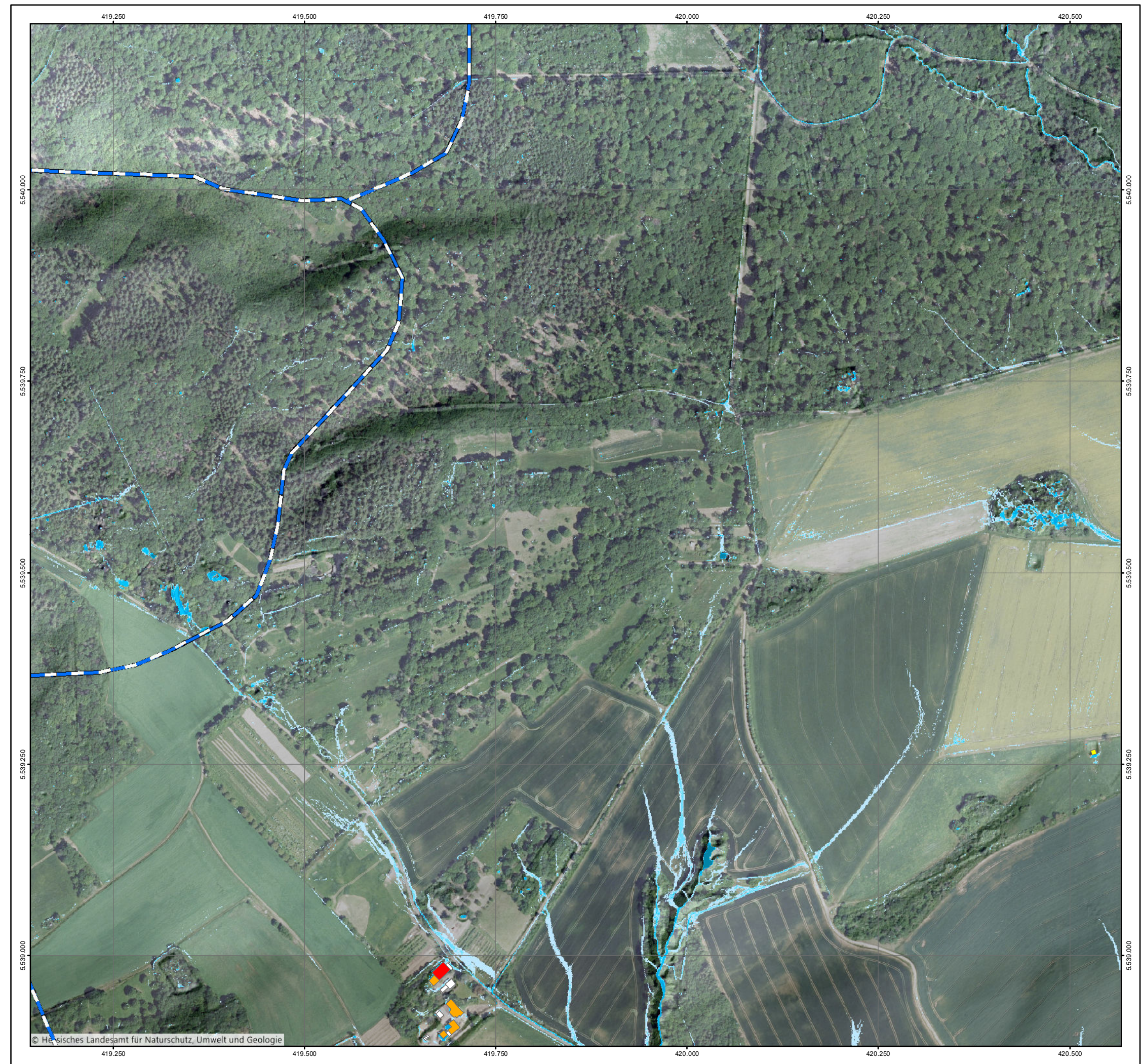
Bearbeiter:
 Ruiz Rodriguez + Zeisler + Blank, GbR
 Ingenieurgesellschaft für
 Wasserbau und Wasserwirtschaft
 Mühlhohle 2, 65205 Wiesbaden-Erbenheim

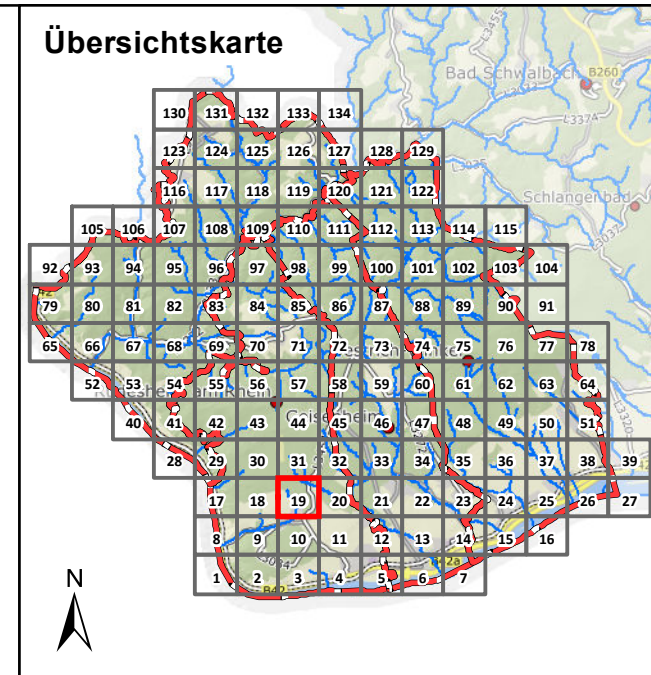


Projekt:
**Starkregengefahrenkarten
 für die Mitgliedskommunen des
 Abwasserverbands Mittlerer Rheingau**

Plandarstellung:
**Vereinfachte Risikobewertung
 nach DWA - M 119
 Starkregenindex 4 / 5 von 12 - intensiver Starkregen**

Maßstab: 1 : 5.000	Datum: Mai 2023	Blattschnitt: 18
-----------------------	--------------------	---------------------





Legende

Überflutungsflächen / -tiefen (Starkregen)	Betroffenheit Gebäude (Wasserstand nahe Außenkante)
0,03 - 0,05 m	gering (< 10 cm)
0,05 - 0,10 m	mäßig (10 - 30 cm)
0,10 - 0,25 m	hoch (30 - 50 cm)
0,25 - 0,50 m	sehr hoch (> 50 cm)
> 0,50 m	
Gesetzliches Überschwemmungsgebiet HQ100 (festgesetzt)	
Gesetzliches Überschwemmungsgebiet HQ100 (ungeprüft)	


Grenzen

- Gemeindegrenzen
- Einzugsgebiete Mittlerer Rheingau
- Fließgewässer


0 100 250 Meter

Datengrundlage: Hessische Verwaltung für Bodenmanagement und Geoinformation
 Gefördert durch das Hessische Ministerium für Umwelt, Klimaschutz, Landwirtschaft und Verbraucherschutz (HMUKLV) aus dem Landesprogramm zur „Förderung von kommunalen Klimaschutz- und Klimaanpassungsprojekten sowie von kommunalen Informationsinitiativen“

Auftraggeber:
Abwasserverband Mittlerer Rheingau
 Am Rüdeshimer Hafen
 65385 Rüdeshim



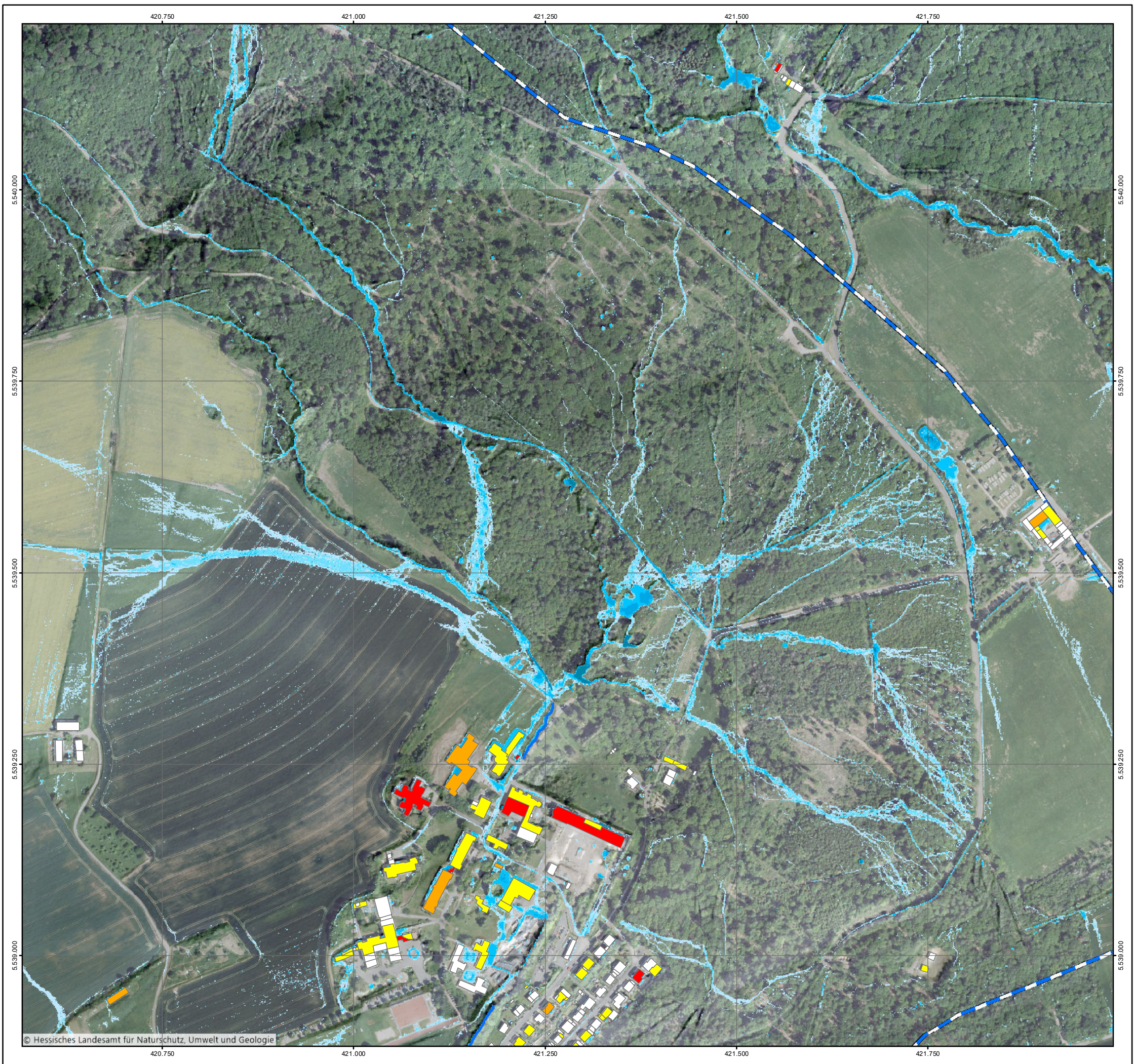
Bearbeiter:
 Ruiz Rodriguez + Zeisler + Blank, GbR
 Ingenieurgesellschaft für
 Wasserbau und Wasserwirtschaft
 Mühlhohle 2, 65205 Wiesbaden-Erbenheim

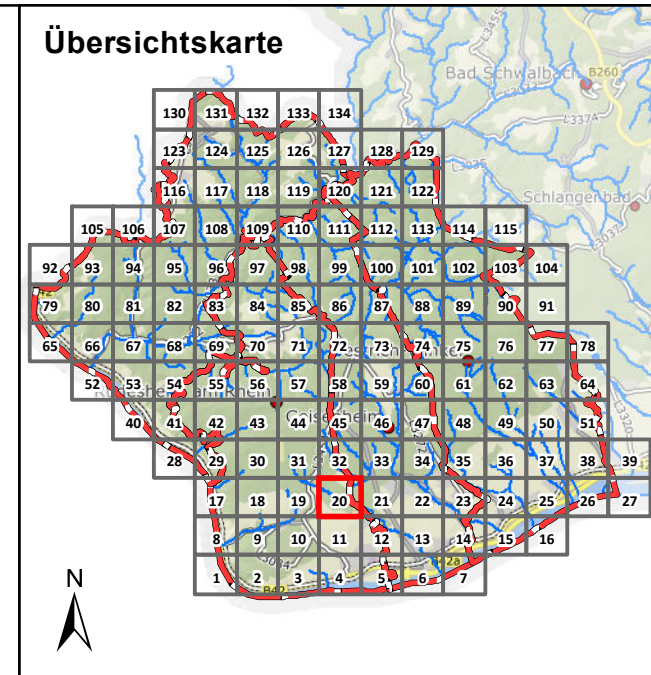


Projekt:
**Starkregengefahrenkarten
 für die Mitgliedskommunen des
 Abwasserverbands Mittlerer Rheingau**

Plandarstellung:
**Vereinfachte Risikobewertung
 nach DWA - M 119
 Starkregenindex 4 / 5 von 12 - intensiver Starkregen**

Maßstab: 1 : 5.000	Datum: Mai 2023	Blattschnitt: 19
-----------------------	--------------------	---------------------





Legende

Überflutungsflächen / -tiefen (Starkregen)	Betroffenheit Gebäude (Wasserstand nahe Außenkante)
0,03 - 0,05 m	gering (< 10 cm)
0,05 - 0,10 m	mäßig (10 - 30 cm)
0,10 - 0,25 m	hoch (30 - 50 cm)
0,25 - 0,50 m	sehr hoch (> 50 cm)
> 0,50 m	
Gesetzliches Überschwemmungsgebiet HQ100 (festgesetzt)	
Gesetzliches Überschwemmungsgebiet HQ100 (ungeprüft)	

Grenzen

- Gemeindegrenzen
- Einzugsgebiete Mittlerer Rheingau
- Fließgewässer


0 100 250 Meter

Datengrundlage: Hessische Verwaltung für Bodenmanagement und Geoinformation
 Gefördert durch das Hessische Ministerium für Umwelt, Klimaschutz, Landwirtschaft und Verbraucherschutz (HMUKLV) aus dem Landesprogramm zur „Förderung von kommunalen Klimaschutz- und Klimaanpassungsprojekten sowie von kommunalen Informationsinitiativen“

Auftraggeber:
Abwasserverband Mittlerer Rheingau
 Am Rüdeshimer Hafen
 65385 Rüdeshim



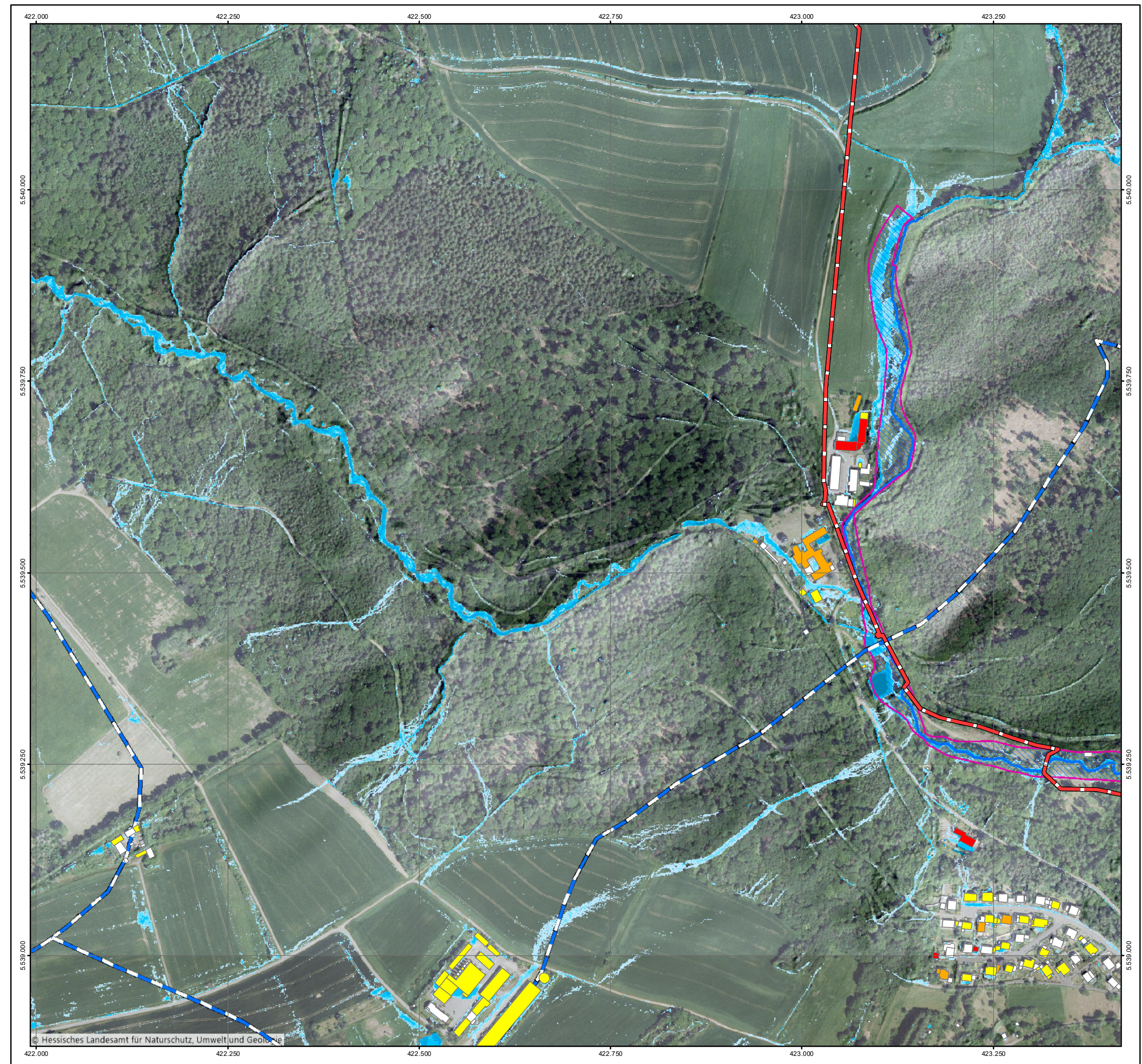
Bearbeiter:
 Ruiz Rodriguez + Zeisler + Blank, GbR
 Ingenieurgemeinschaft für
 Wasserbau und Wasserwirtschaft
 Mühlhohle 2, 65205 Wiesbaden-Erbenheim

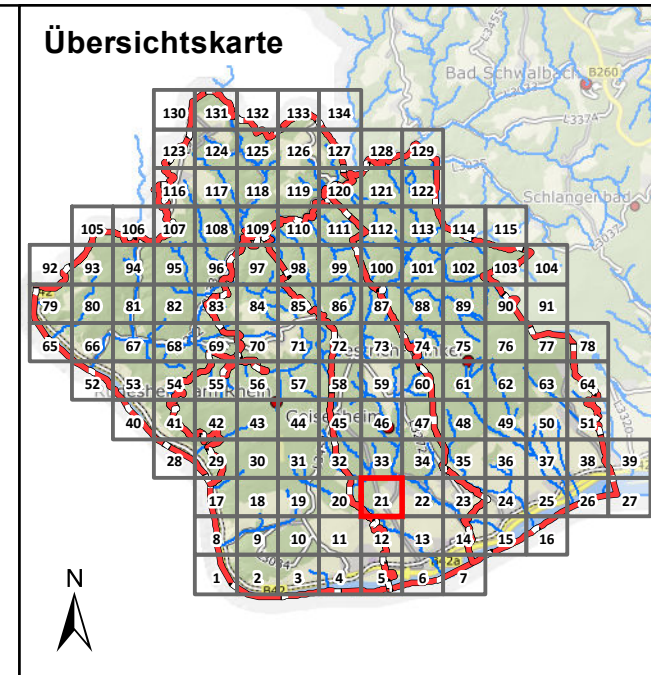


Projekt:
**Starkregengefahrenkarten
 für die Mitgliedskommunen des
 Abwasserverbands Mittlerer Rheingau**

Plandarstellung:
**Vereinfachte Risikobewertung
 nach DWA - M 119
 Starkregenindex 4 / 5 von 12 - intensiver Starkregen**

Maßstab: 1 : 5.000	Datum: Mai 2023	Blattschnitt: 20
-----------------------	--------------------	---------------------





Legende

Überflutungsflächen / -tiefen (Starkregen)	Betroffenheit Gebäude (Wasserstand nahe Außenkante)
0,03 - 0,05 m	gering (< 10 cm)
0,05 - 0,10 m	mäßig (10 - 30 cm)
0,10 - 0,25 m	hoch (30 - 50 cm)
0,25 - 0,50 m	sehr hoch (> 50 cm)
> 0,50 m	
Gesetzliches Überschwemmungsgebiet HQ100 (festgesetzt)	
Gesetzliches Überschwemmungsgebiet HQ100 (ungeprüft)	

Grenzen

- Gemeindegrenzen
- Einzugsgebiete Mittlerer Rheingau
- Fließgewässer


0 100 250 Meter

Datengrundlage: Hessische Verwaltung für Bodenmanagement und Geoinformation
 Gefördert durch das Hessische Ministerium für Umwelt, Klimaschutz, Landwirtschaft und Verbraucherschutz (HMUKLV) aus dem Landesprogramm zur „Förderung von kommunalen Klimaschutz- und Klimaanpassungsprojekten sowie von kommunalen Informationsinitiativen“

Auftraggeber:
Abwasserverband Mittlerer Rheingau
 Am Rüdeshimer Hafen
 65385 Rüdeshim



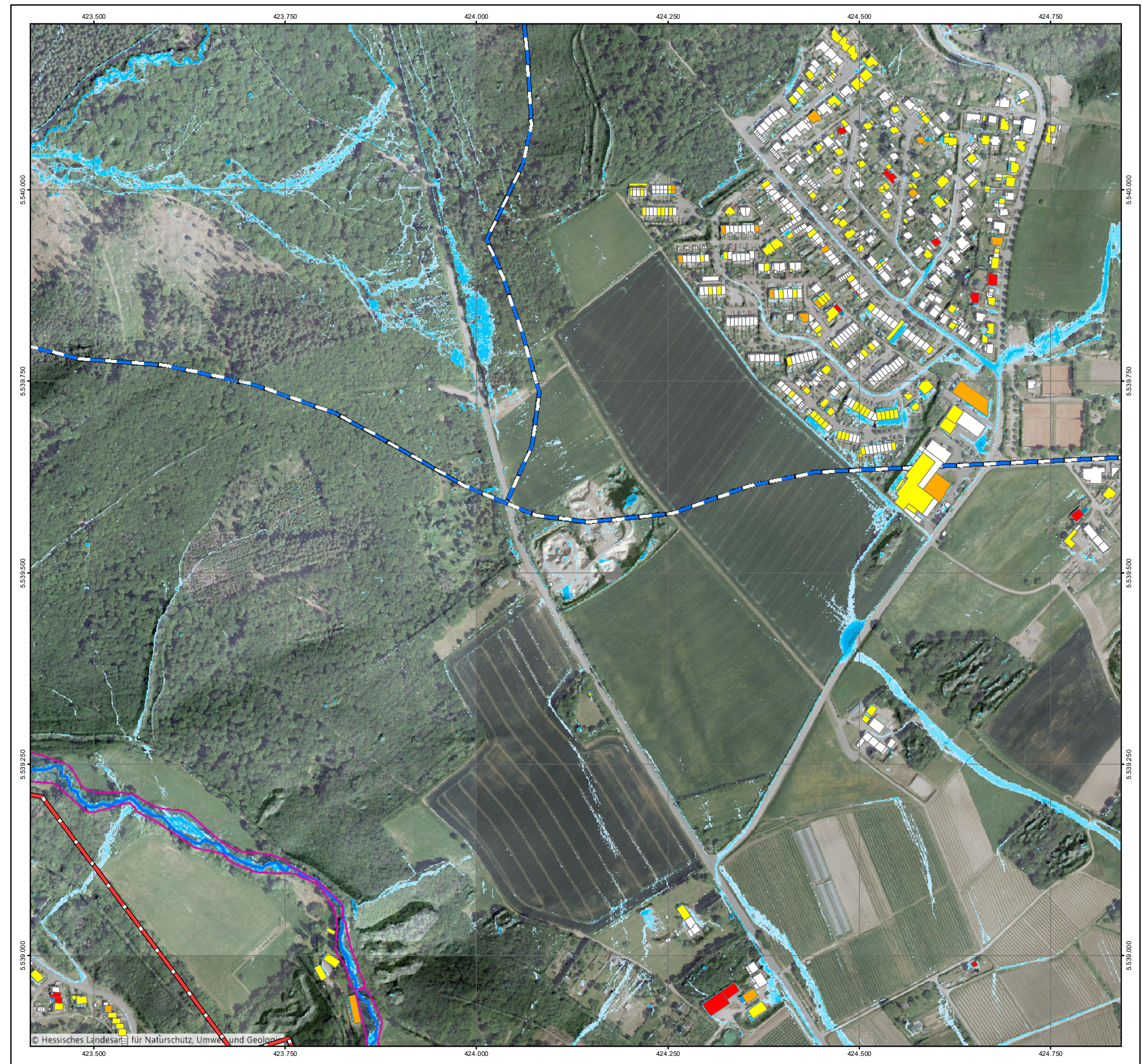
Bearbeiter:
 Ruiz Rodriguez + Zeisler + Blank, GbR
 Ingenieurgesellschaft für
 Wasserbau und Wasserwirtschaft
 Mühlenhohle 2, 65205 Wiesbaden-Erbenheim

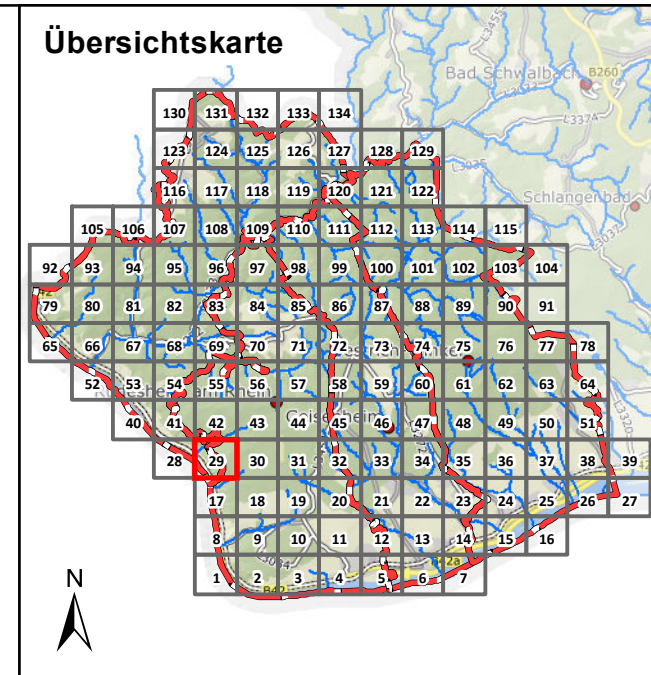


Projekt:
**Starkregengefahrenkarten
 für die Mitgliedskommunen des
 Abwasserverbands Mittlerer Rheingau**

Plandarstellung:
**Vereinfachte Risikobewertung
 nach DWA - M 119
 Starkregenindex 4 / 5 von 12 - intensiver Starkregen**

Maßstab: 1 : 5.000	Datum: Mai 2023	Blattschnitt: 21
-----------------------	--------------------	---------------------





Legende

Überflutungsflächen / -tiefen (Starkregen)	Betroffenheit Gebäude (Wasserstand nahe Außenkante)
0,03 - 0,05 m	gering (< 10 cm)
0,05 - 0,10 m	mäßig (10 - 30 cm)
0,10 - 0,25 m	hoch (30 - 50 cm)
0,25 - 0,50 m	sehr hoch (> 50 cm)
> 0,50 m	
Gesetzliches Überschwemmungsgebiet HQ100 (festgesetzt)	
Gesetzliches Überschwemmungsgebiet HQ100 (ungeprüft)	


Grenzen

- Gemeindegrenzen
- Einzugsgebiete Mittlerer Rheingau
- Fließgewässer


0 100 250 Meter

Datengrundlage: Hessische Verwaltung für Bodenmanagement und Geoinformation
 Gefördert durch das Hessische Ministerium für Umwelt, Klimaschutz, Landwirtschaft und Verbraucherschutz (HMUKLV) aus dem Landesprogramm zur „Förderung von kommunalen Klimaschutz- und Klimaanpassungsprojekten sowie von kommunalen Informationsinitiativen“

Auftraggeber:
Abwasserverband Mittlerer Rheingau
 Am Rüdeshimer Hafen
 65385 Rüdeshim



Bearbeiter:
 Ruiz Rodriguez + Zeisler + Blank, GbR
 Ingenieurgemeinschaft für
 Wasserbau und Wasserwirtschaft
 Mühlhohle 2, 65205 Wiesbaden-Erbenheim

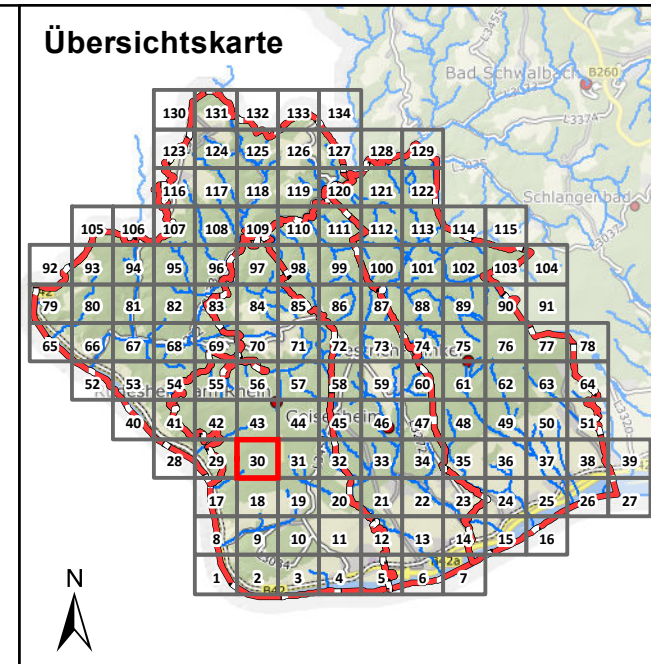
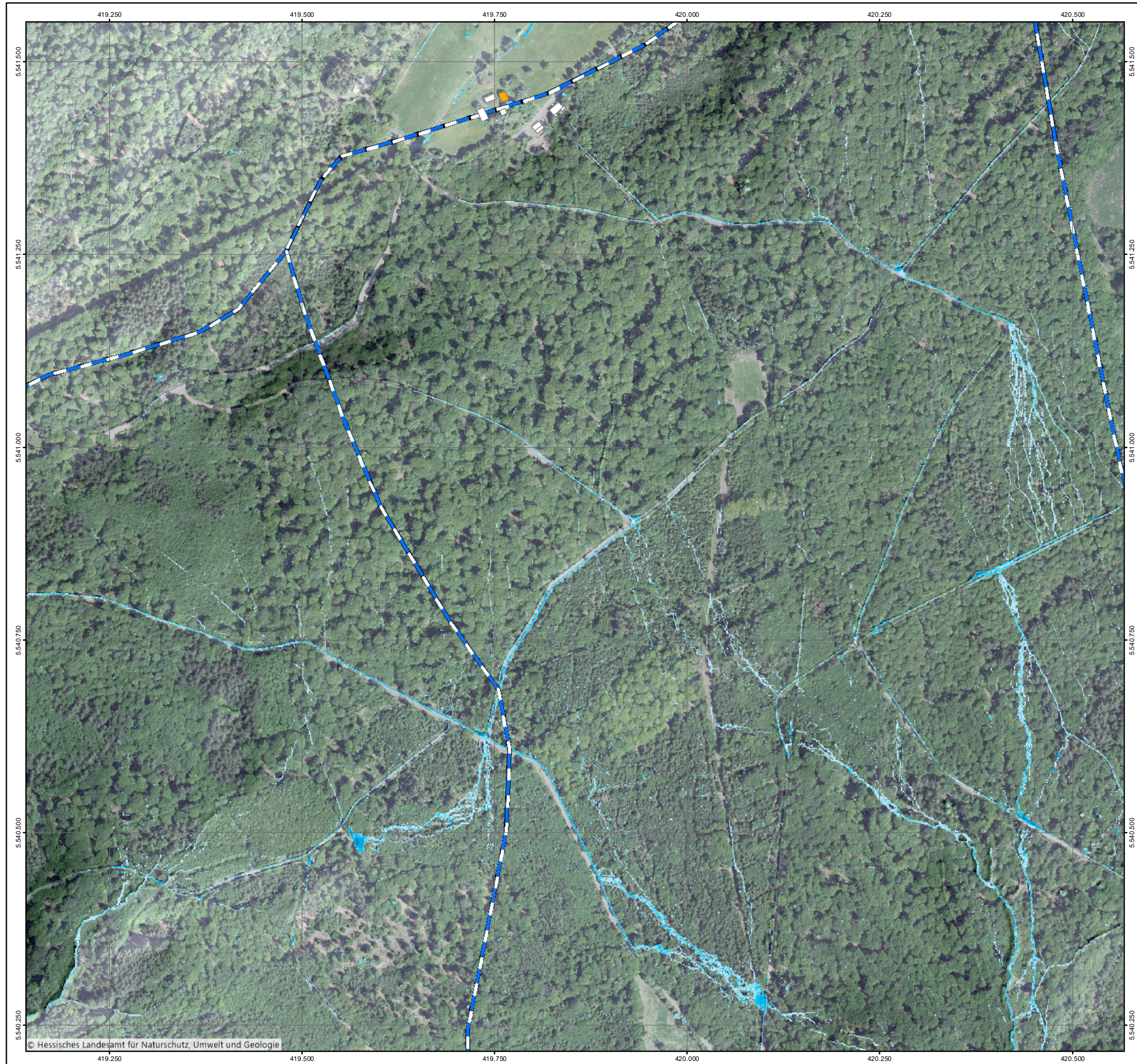


Projekt:
**Starkregengefahrenkarten
 für die Mitgliedskommunen des
 Abwasserverbands Mittlerer Rheingau**

Plandarstellung:
**Vereinfachte Risikobewertung
 nach DWA - M 119
 Starkregenindex 4 / 5 von 12 - intensiver Starkregen**

Maßstab: 1 : 5.000	Datum: Mai 2023	Blattschnitt: 29
-----------------------	--------------------	---------------------





Legende

Überflutungsflächen / -tiefen (Starkregen)	Betroffenheit Gebäude (Wasserstand nahe Außenkante)
0,03 - 0,05 m	gering (< 10 cm)
0,05 - 0,10 m	mäßig (10 - 30 cm)
0,10 - 0,25 m	hoch (30 - 50 cm)
0,25 - 0,50 m	sehr hoch (> 50 cm)
> 0,50 m	
Gesetzliches Überschwemmungsgebiet HQ100 (festgesetzt)	
Gesetzliches Überschwemmungsgebiet HQ100 (ungeprüft)	

Grenzen

- Gemeindegrenzen
- Einzugsgebiete Mittlerer Rheingau
- Fließgewässer


0 100 250 Meter

Datengrundlage: Hessische Verwaltung für Bodenmanagement und Geoinformation
 Gefördert durch das Hessische Ministerium für Umwelt, Klimaschutz, Landwirtschaft und Verbraucherschutz (HMUKLV) aus dem Landesprogramm zur „Förderung von kommunalen Klimaschutz- und Klimaanpassungsprojekten sowie von kommunalen Informationsinitiativen“

Auftraggeber:
Abwasserverband Mittlerer Rheingau
 Am Rüdeshimer Hafen
 65385 Rüdeshim



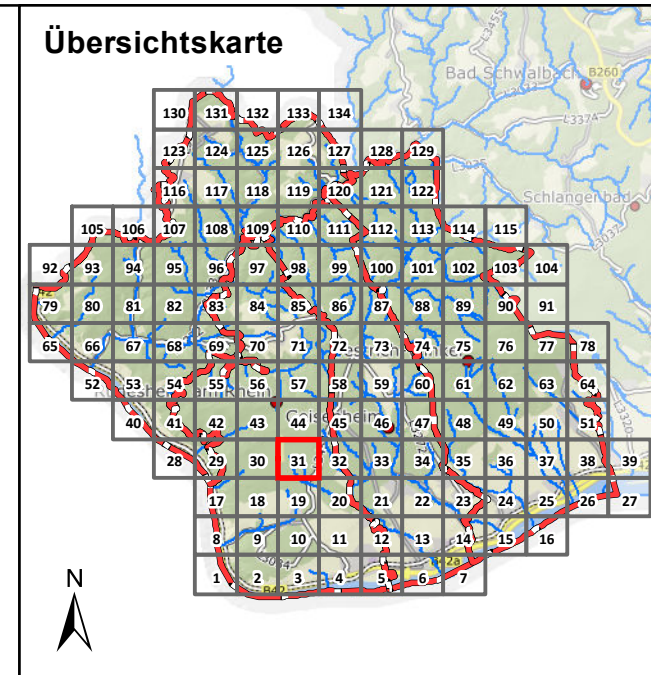
Bearbeiter:
 Ruiz Rodriguez + Zeisler + Blank, GbR
 Ingenieurgesellschaft für
 Wasserbau und Wasserwirtschaft
 Mühlhohle 2, 65205 Wiesbaden-Erbenheim



Projekt:
**Starkregengefahrenkarten
 für die Mitgliedskommunen des
 Abwasserverbands Mittlerer Rheingau**

Plandarstellung:
**Vereinfachte Risikobewertung
 nach DWA - M 119
 Starkregenindex 4 / 5 von 12 - intensiver Starkregen**

Maßstab: 1 : 5.000	Datum: Mai 2023	Blattschnitt: 30
-----------------------	--------------------	---------------------



Legende

Überflutungsflächen / -tiefen (Starkregen)	Betroffenheit Gebäude (Wasserstand nahe Außenkante)
0,03 - 0,05 m	gering (< 10 cm)
0,05 - 0,10 m	mäßig (10 - 30 cm)
0,10 - 0,25 m	hoch (30 - 50 cm)
0,25 - 0,50 m	sehr hoch (> 50 cm)
> 0,50 m	
Gesetzliches Überschwemmungsgebiet HQ100 (festgesetzt)	
Gesetzliches Überschwemmungsgebiet HQ100 (ungeprüft)	

Grenzen

- Gemeindegrenzen
- Einzugsgebiete Mittlerer Rheingau
- Fließgewässer


0 100 250 Meter

Datengrundlage: Hessische Verwaltung für Bodenmanagement und Geoinformation
 Gefördert durch das Hessische Ministerium für Umwelt, Klimaschutz, Landwirtschaft und Verbraucherschutz (HMUKLV) aus dem Landesprogramm zur „Förderung von kommunalen Klimaschutz- und Klimaanpassungsprojekten sowie von kommunalen Informationsinitiativen“

Auftraggeber:
Abwasserverband Mittlerer Rheingau
 Am Rüdesheimer Hafen
 65385 Rüdesheim



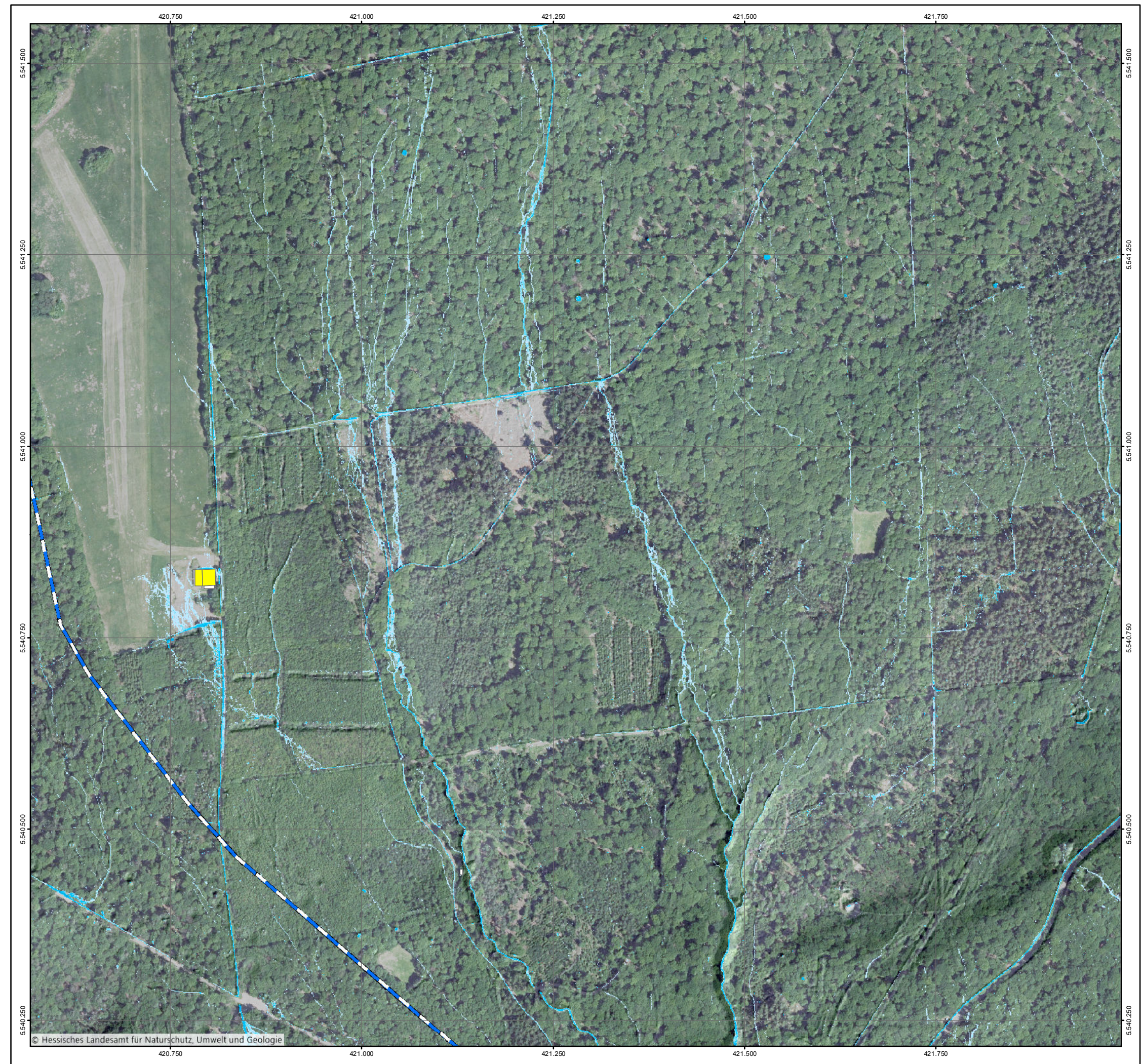
Bearbeiter:
 Ruiz Rodriguez + Zeisler + Blank, GbR
 Ingenieurgemeinschaft für
 Wasserbau und Wasserwirtschaft
 Mühlhohle 2, 65205 Wiesbaden-Erbenheim

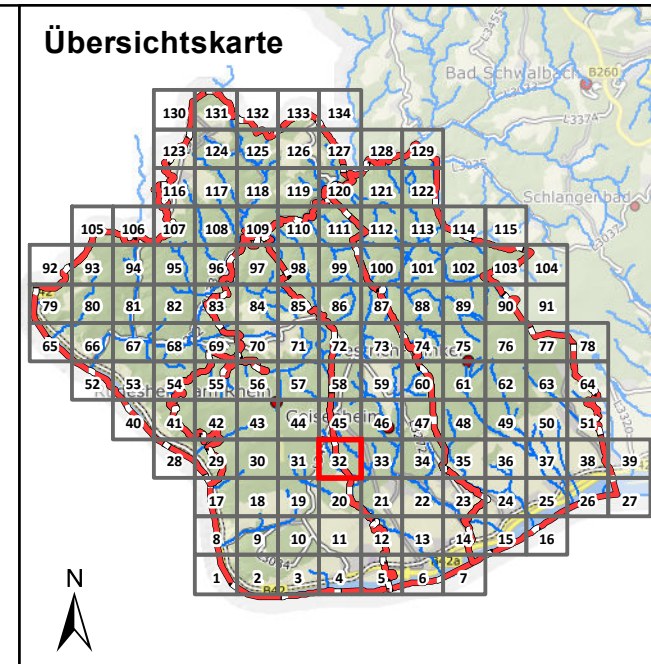
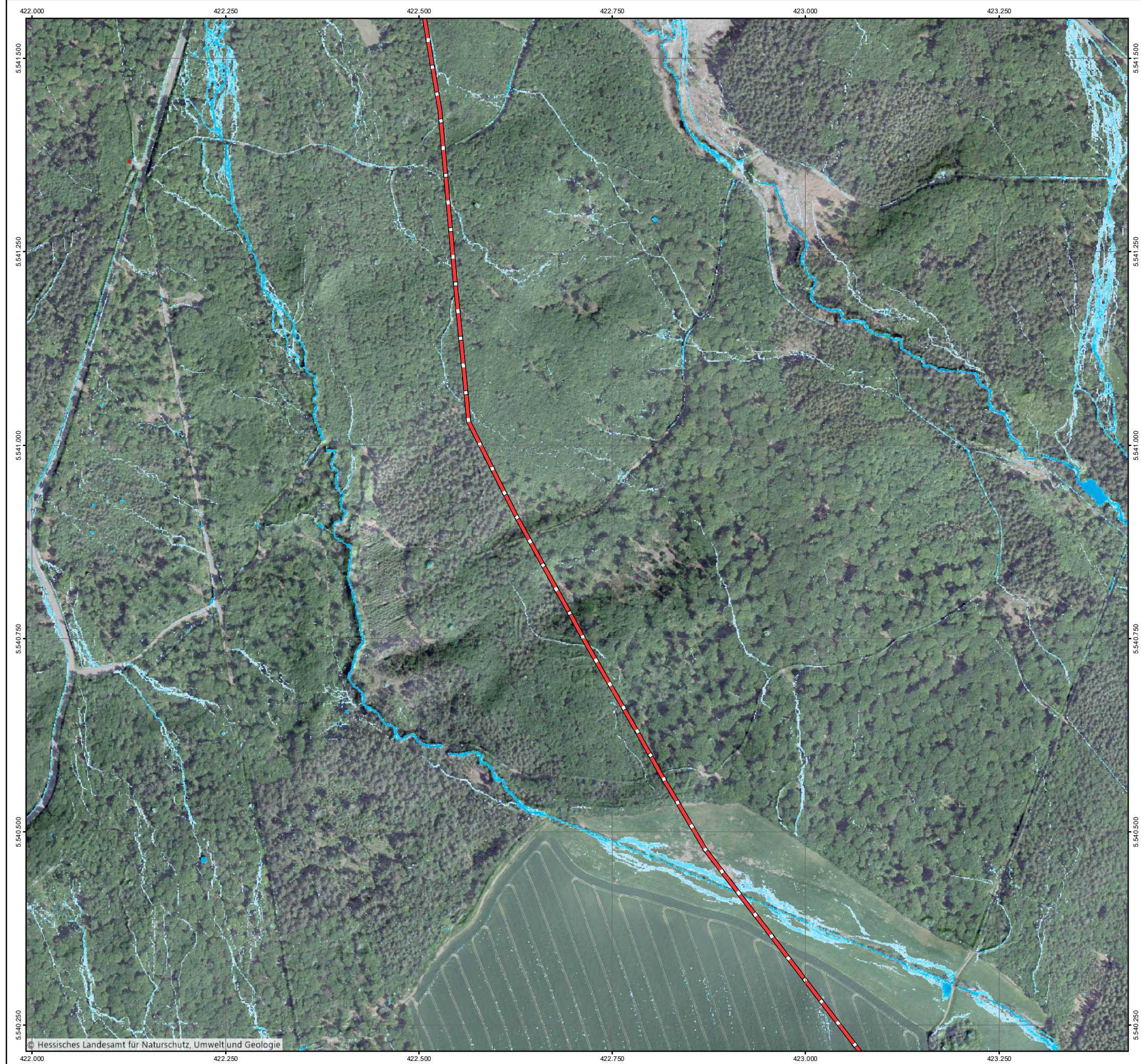


Projekt:
**Starkregengefahrenkarten
 für die Mitgliedskommunen des
 Abwasserverbands Mittlerer Rheingau**

Plandarstellung:
**Vereinfachte Risikobewertung
 nach DWA - M 119
 Starkregenindex 4 / 5 von 12 - intensiver Starkregen**

Maßstab: 1 : 5.000	Datum: Mai 2023	Blattschnitt: 31
-----------------------	--------------------	---------------------





Legende

Überflutungsflächen / -tiefen (Starkregen)	Betroffenheit Gebäude (Wasserstand nahe Außenkante)
0,03 - 0,05 m	gering (< 10 cm)
0,05 - 0,10 m	mäßig (10 - 30 cm)
0,10 - 0,25 m	hoch (30 - 50 cm)
0,25 - 0,50 m	sehr hoch (> 50 cm)
> 0,50 m	
Gesetzliches Überschwemmungsgebiet HQ100 (festgesetzt)	
Gesetzliches Überschwemmungsgebiet HQ100 (ungeprüft)	

Grenzen

- Gemeindegrenzen
- Einzugsgebiete Mittlerer Rheingau
- Fließgewässer


0 100 250 Meter

Datengrundlage: Hessische Verwaltung für Bodenmanagement und Geoinformation
 Gefördert durch das Hessische Ministerium für Umwelt, Klimaschutz, Landwirtschaft und Verbraucherschutz (HMUKLV) aus dem Landesprogramm zur „Förderung von kommunalen Klimaschutz- und Klimaanpassungsprojekten sowie von kommunalen Informationsinitiativen“

Auftraggeber:
Abwasserverband Mittlerer Rheingau
 Am Rüdeshimer Hafen
 65385 Rüdeshim



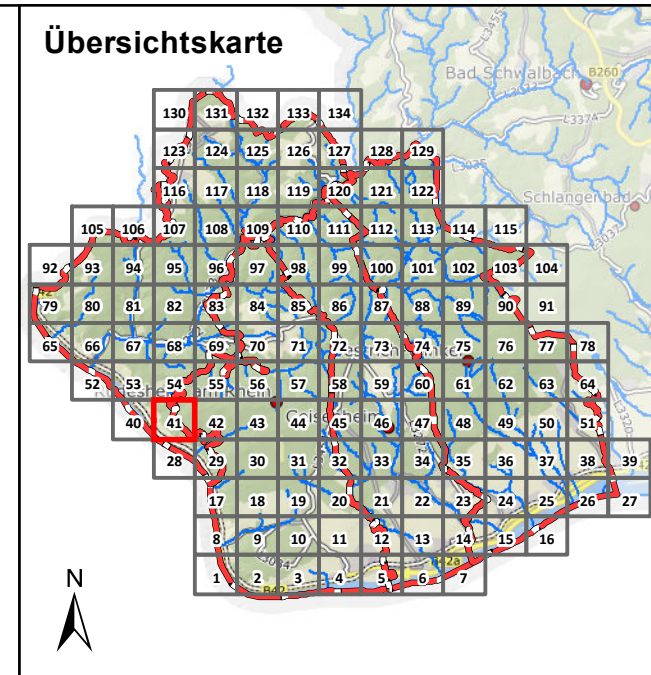
Bearbeiter:
 Ruiz Rodriguez + Zeisler + Blank, GbR
 Ingenieurgesellschaft für
 Wasserbau und Wasserwirtschaft
 Mühlhohle 2, 65205 Wiesbaden-Erbenheim



Projekt:
**Starkregengefahrenkarten
 für die Mitgliedskommunen des
 Abwasserverbands Mittlerer Rheingau**

Plandarstellung:
**Vereinfachte Risikobewertung
 nach DWA - M 119
 Starkregenindex 4 / 5 von 12 - intensiver Starkregen**

Maßstab: 1 : 5.000	Datum: Mai 2023	Blattschnitt: 32
-----------------------	--------------------	---------------------



Legende

Überflutungsflächen / -tiefen (Starkregen)	Betroffenheit Gebäude (Wasserstand nahe Außenkante)
0,03 - 0,05 m	gering (< 10 cm)
0,05 - 0,10 m	mäßig (10 - 30 cm)
0,10 - 0,25 m	hoch (30 - 50 cm)
0,25 - 0,50 m	sehr hoch (> 50 cm)
> 0,50 m	
Gesetzliches Überschwemmungsgebiet HQ100 (festgesetzt)	
Gesetzliches Überschwemmungsgebiet HQ100 (ungeprüft)	

Grenzen


- Gemeindegrenzen
- Einzugsgebiete Mittlerer Rheingau
- Fließgewässer

Datengrundlage: Hessische Verwaltung für Bodenmanagement und Geoinformation
 Gefördert durch das Hessische Ministerium für Umwelt, Klimaschutz, Landwirtschaft und Verbraucherschutz (HMUKLV) aus dem Landesprogramm zur „Förderung von kommunalen Klimaschutz- und Klimaanpassungsprojekten sowie von kommunalen Informationsinitiativen“

Auftraggeber:
Abwasserverband Mittlerer Rheingau
 Am Rüdesheimer Hafen
 65385 Rüdesheim



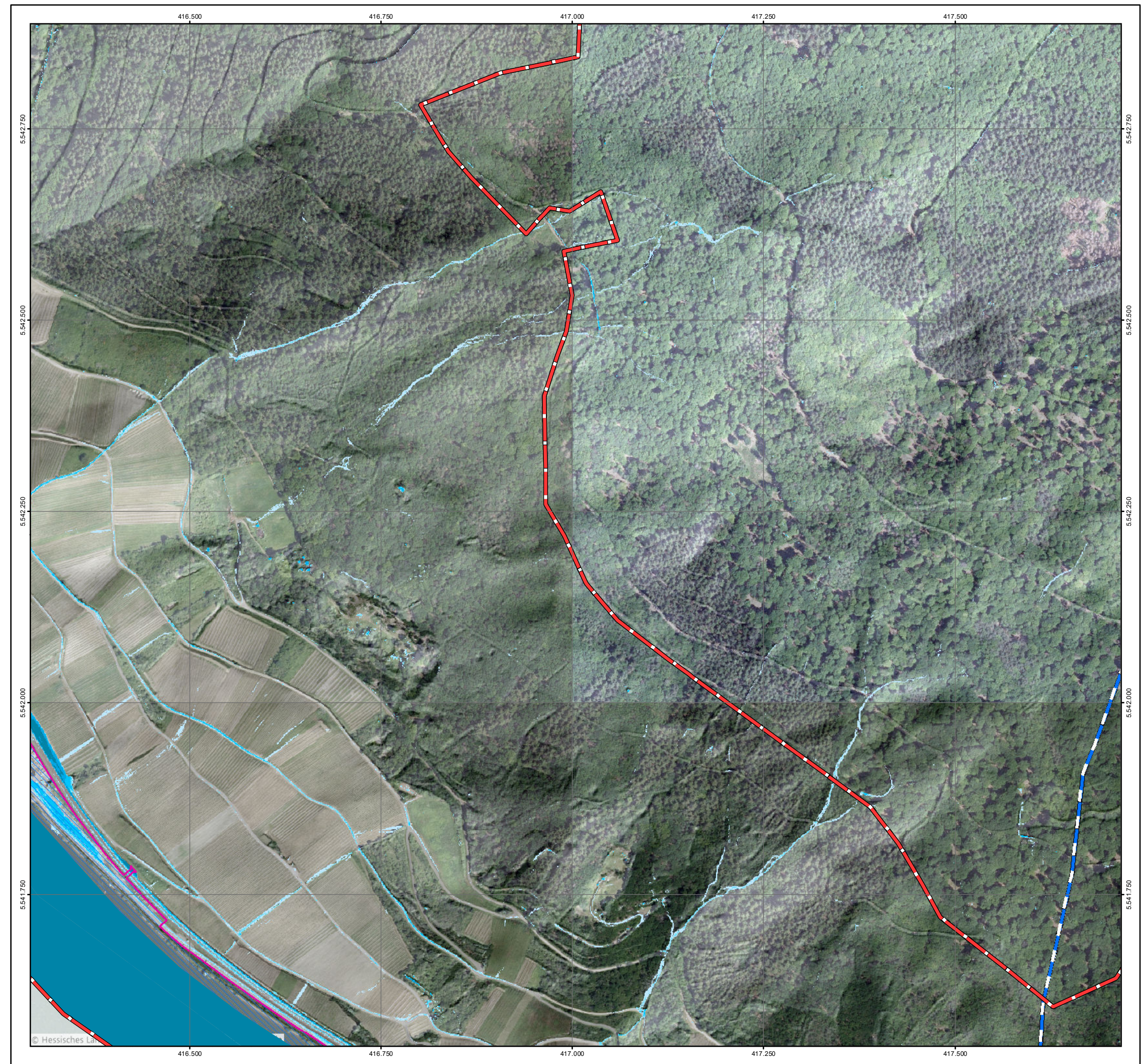
Bearbeiter:
 Ruiz Rodriguez + Zeisler + Blank, GbR
 Ingenieurgesellschaft für
 Wasserbau und Wasserwirtschaft
 Mühlhohle 2, 65205 Wiesbaden-Erbenheim

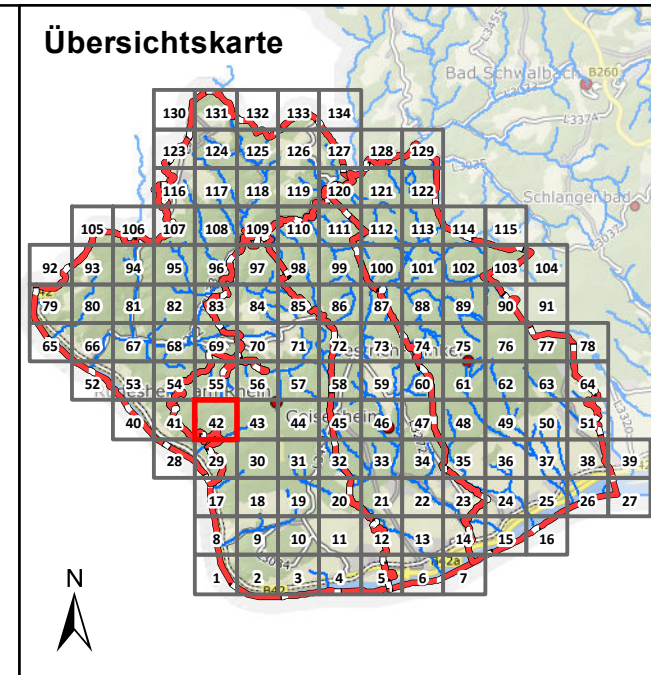


Projekt:
**Starkregengefahrenkarten
 für die Mitgliedskommunen des
 Abwasserverbands Mittlerer Rheingau**

Plandarstellung:
**Vereinfachte Risikobewertung
 nach DWA - M 119
 Starkregenindex 4 / 5 von 12 - intensiver Starkregen**

Maßstab: 1 : 5.000	Datum: Mai 2023	Blattschnitt: 41
-----------------------	--------------------	---------------------





Legende

Überflutungsflächen / -tiefen (Starkregen)	Betroffenheit Gebäude (Wasserstand nahe Außenkante)
0,03 - 0,05 m	gering (< 10 cm)
0,05 - 0,10 m	mäßig (10 - 30 cm)
0,10 - 0,25 m	hoch (30 - 50 cm)
0,25 - 0,50 m	sehr hoch (> 50 cm)
> 0,50 m	
Gesetzliches Überschwemmungsgebiet HQ100 (festgesetzt)	
Gesetzliches Überschwemmungsgebiet HQ100 (ungeprüft)	

Grenzen

- Gemeindegrenzen
- Einzugsgebiete Mittlerer Rheingau
- Fließgewässer

0 100 250 Meter

Datengrundlage: Hessische Verwaltung für Bodenmanagement und Geoinformation
 Gefördert durch das Hessische Ministerium für Umwelt, Klimaschutz, Landwirtschaft und Verbraucherschutz (HMUKLV) aus dem Landesprogramm zur „Förderung von kommunalen Klimaschutz- und Klimaanpassungsprojekten sowie von kommunalen Informationsinitiativen“

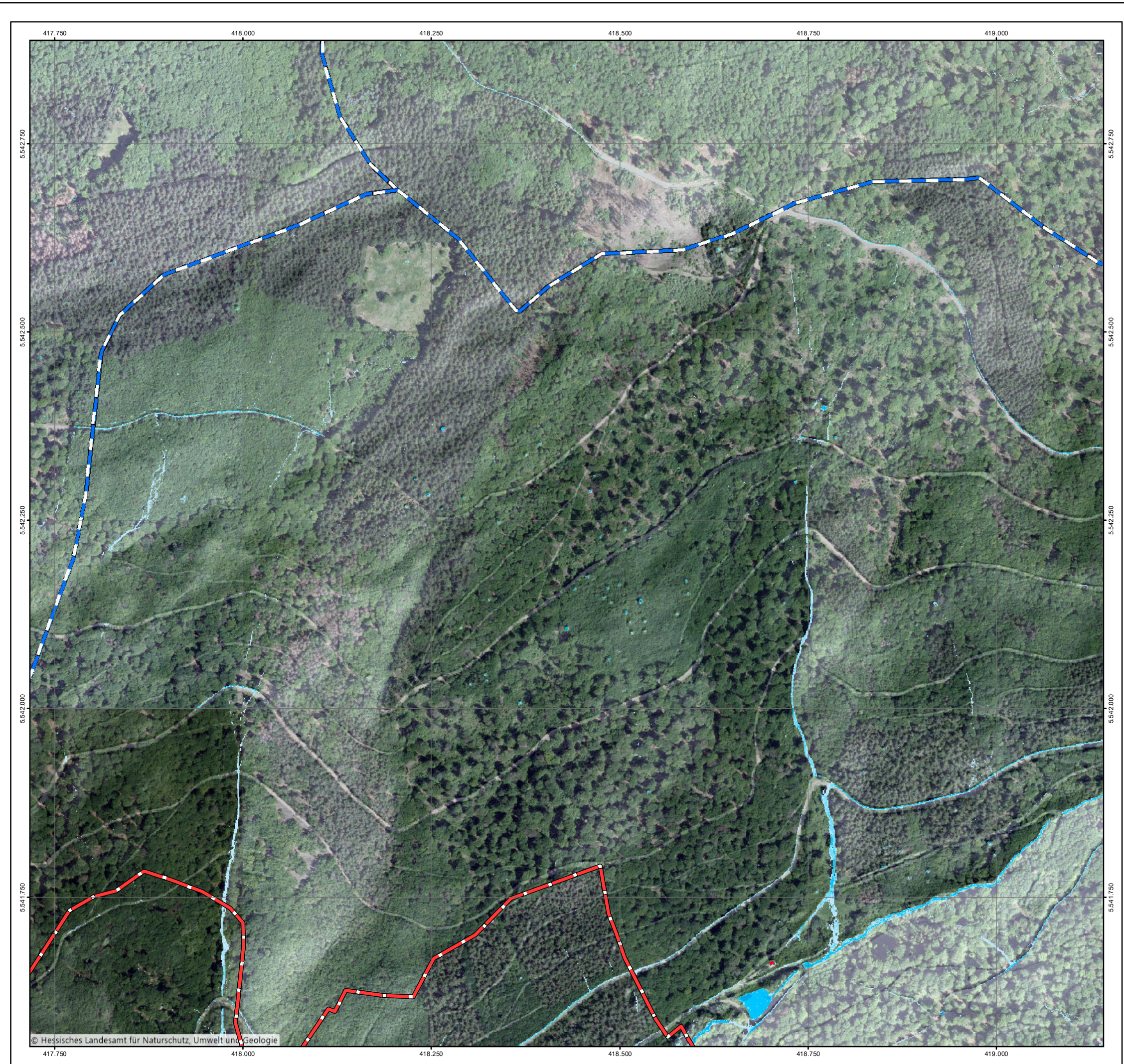
Auftraggeber:
Abwasserverband Mittlerer Rheingau
 Am Rüdesheimer Hafen
 65385 Rüdesheim

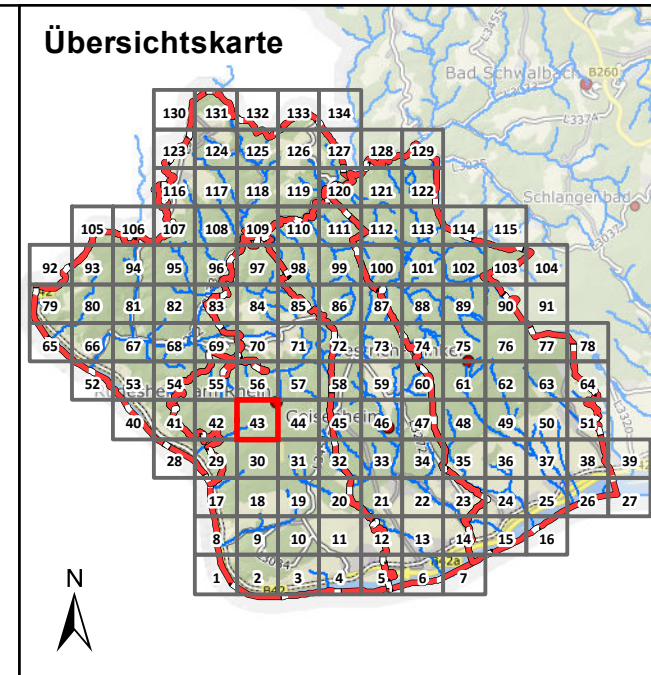
Bearbeiter:
 Ruiz Rodriguez + Zeisler + Blank, GbR
 Ingenieurgemeinschaft für
 Wasserbau und Wasserwirtschaft
 Mühlhohle 2, 65205 Wiesbaden-Erbenheim

Projekt:
**Starkregengefahrenkarten
 für die Mitgliedskommunen des
 Abwasserverbands Mittlerer Rheingau**

Plandarstellung:
**Vereinfachte Risikobewertung
 nach DWA - M 119
 Starkregenindex 4 / 5 von 12 - intensiver Starkregen**

Maßstab: 1 : 5.000	Datum: Mai 2023	Blattschnitt: 42
-----------------------	--------------------	---------------------





Legende

Überflutungsflächen / -tiefen (Starkregen)	Betroffenheit Gebäude (Wasserstand nahe Außenkante)
0,03 - 0,05 m	gering (< 10 cm)
0,05 - 0,10 m	mäßig (10 - 30 cm)
0,10 - 0,25 m	hoch (30 - 50 cm)
0,25 - 0,50 m	sehr hoch (> 50 cm)
> 0,50 m	
Gesetzliches Überschwemmungsgebiet HQ100 (festgesetzt)	
Gesetzliches Überschwemmungsgebiet HQ100 (ungeprüft)	

Grenzen

- Gemeindegrenzen
- Einzugsgebiete Mittlerer Rheingau
- Fließgewässer


0 100 250 Meter

Datengrundlage: Hessische Verwaltung für Bodenmanagement und Geoinformation
 Gefördert durch das Hessische Ministerium für Umwelt, Klimaschutz, Landwirtschaft und Verbraucherschutz (HMUKLV) aus dem Landesprogramm zur „Förderung von kommunalen Klimaschutz- und Klimaanpassungsprojekten sowie von kommunalen Informationsinitiativen“

Auftraggeber:
Abwasserverband Mittlerer Rheingau
 Am Rüdesheimer Hafen
 65385 Rüdesheim



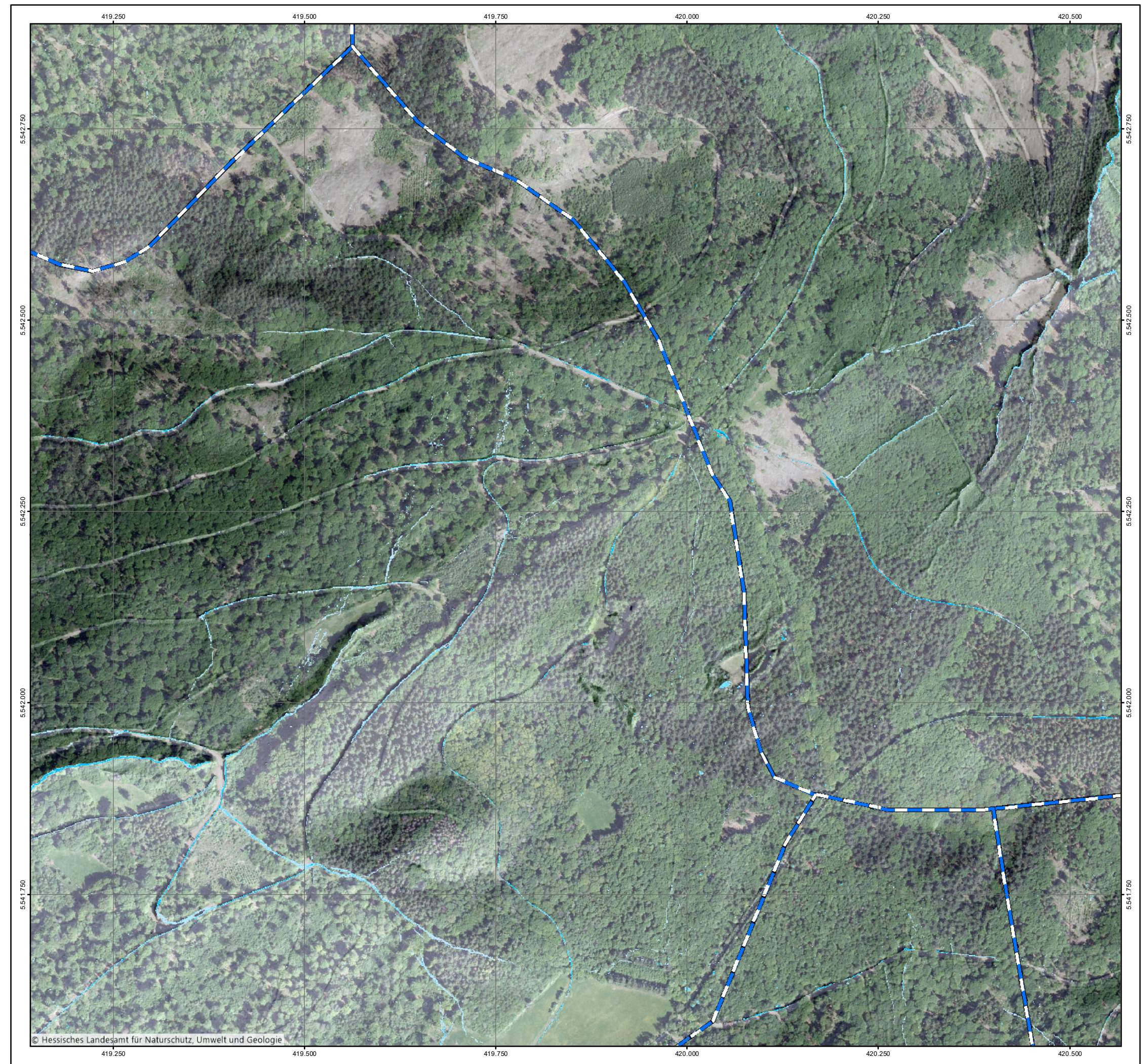
Bearbeiter:
 Ruiz Rodriguez + Zeisler + Blank, GbR
 Ingenieurgemeinschaft für
 Wasserbau und Wasserwirtschaft
 Mühlhohle 2, 65205 Wiesbaden-Erbenheim

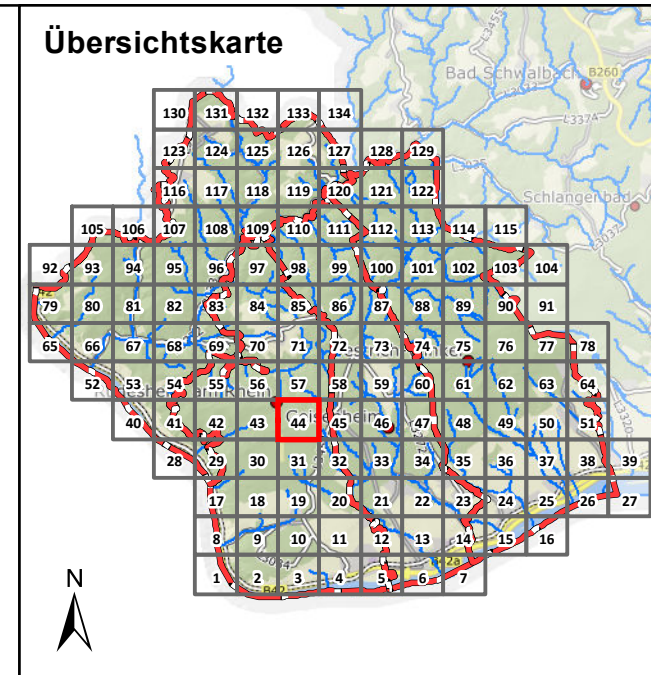


Projekt:
**Starkregengefahrenkarten
 für die Mitgliedskommunen des
 Abwasserverbands Mittlerer Rheingau**

Plandarstellung:
**Vereinfachte Risikobewertung
 nach DWA - M 119
 Starkregenindex 4 / 5 von 12 - intensiver Starkregen**

Maßstab: 1 : 5.000	Datum: Mai 2023	Blattschnitt: 43
-----------------------	--------------------	---------------------





Legende

Überflutungsflächen / -tiefen (Starkregen)	Betroffenheit Gebäude (Wasserstand nahe Außenkante)
0,03 - 0,05 m	gering (< 10 cm)
0,05 - 0,10 m	mäßig (10 - 30 cm)
0,10 - 0,25 m	hoch (30 - 50 cm)
0,25 - 0,50 m	sehr hoch (> 50 cm)
> 0,50 m	
Gesetzliches Überschwemmungsgebiet HQ100 (festgesetzt)	
Gesetzliches Überschwemmungsgebiet HQ100 (ungeprüft)	

Grenzen

- Gemeindegrenzen
- Einzugsgebiete Mittlerer Rheingau
- Fließgewässer


0 100 250 Meter

Datengrundlage: Hessische Verwaltung für Bodenmanagement und Geoinformation
 Gefördert durch das Hessische Ministerium für Umwelt, Klimaschutz, Landwirtschaft und Verbraucherschutz (HMUKLV) aus dem Landesprogramm zur „Förderung von kommunalen Klimaschutz- und Klimaanpassungsprojekten sowie von kommunalen Informationsinitiativen“

Auftraggeber:
Abwasserverband Mittlerer Rheingau
 Am Rüdeshimer Hafen
 65385 Rüdeshim



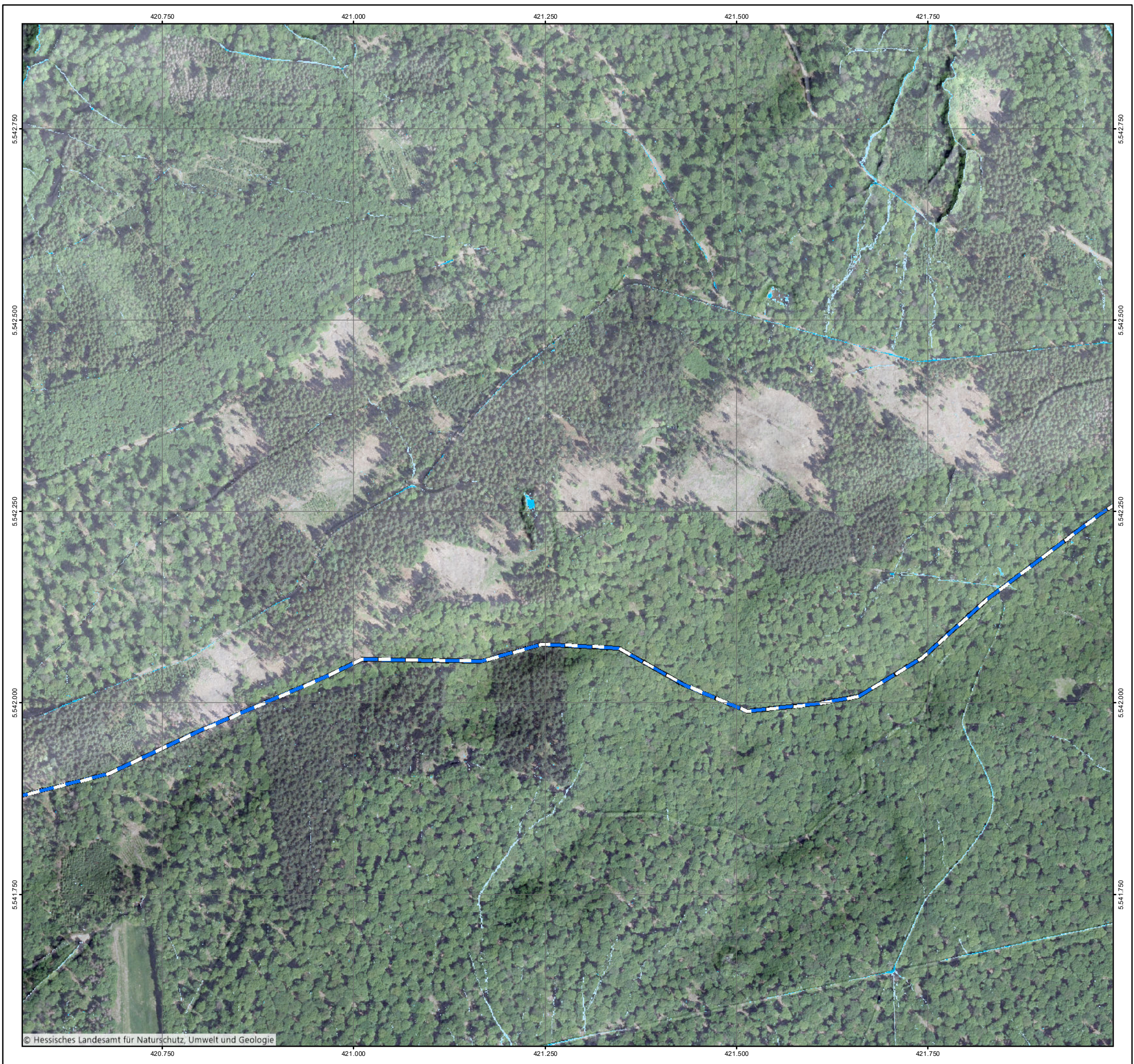
Bearbeiter:
 Ruiz Rodriguez + Zeisler + Blank, GbR
 Ingenieurgemeinschaft für
 Wasserbau und Wasserwirtschaft
 Mühlhohle 2, 65205 Wiesbaden-Erbenheim

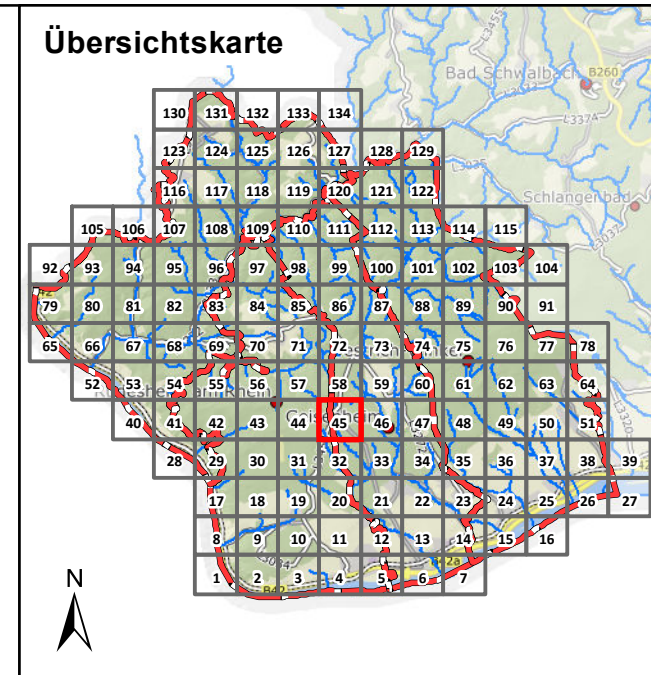


Projekt:
**Starkregengefahrenkarten
 für die Mitgliedskommunen des
 Abwasserverbands Mittlerer Rheingau**

Plandarstellung:
**Vereinfachte Risikobewertung
 nach DWA - M 119
 Starkregenindex 4 / 5 von 12 - intensiver Starkregen**

Maßstab: 1 : 5.000	Datum: Mai 2023	Blattschnitt: 44
-----------------------	--------------------	---------------------





Legende

Überflutungsflächen / -tiefen (Starkregen)	Betroffenheit Gebäude (Wasserstand nahe Außenkante)
0,03 - 0,05 m	gering (< 10 cm)
0,05 - 0,10 m	mäßig (10 - 30 cm)
0,10 - 0,25 m	hoch (30 - 50 cm)
0,25 - 0,50 m	sehr hoch (> 50 cm)
> 0,50 m	
Gesetzliches Überschwemmungsgebiet HQ100 (festgesetzt)	
Gesetzliches Überschwemmungsgebiet HQ100 (ungeprüft)	

Grenzen

- Gemeindegrenzen
- Einzugsgebiete Mittlerer Rheingau
- Fließgewässer


0 100 250 Meter

Datengrundlage: Hessische Verwaltung für Bodenmanagement und Geoinformation
 Gefördert durch das Hessische Ministerium für Umwelt, Klimaschutz, Landwirtschaft und Verbraucherschutz (HMUKLV) aus dem Landesprogramm zur „Förderung von kommunalen Klimaschutz- und Klimaanpassungsprojekten sowie von kommunalen Informationsinitiativen“

Auftraggeber:
Abwasserverband Mittlerer Rheingau
 Am Rüdeshimer Hafen
 65385 Rüdeshim



Bearbeiter:
 Ruiz Rodriguez + Zeisler + Blank, GbR
 Ingenieurgemeinschaft für
 Wasserbau und Wasserwirtschaft
 Mühlhohle 2, 65205 Wiesbaden-Erbenheim

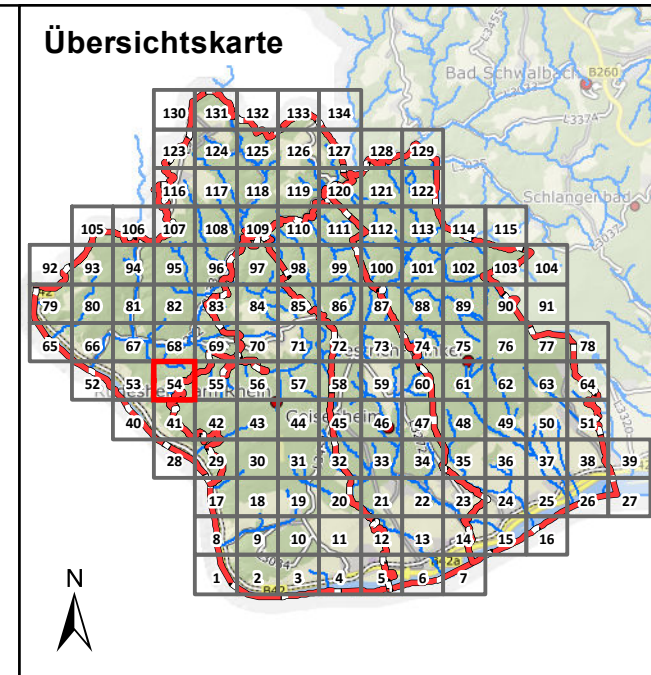


Projekt:
**Starkregengefahrenkarten
 für die Mitgliedskommunen des
 Abwasserverbands Mittlerer Rheingau**

Plandarstellung:
**Vereinfachte Risikobewertung
 nach DWA - M 119
 Starkregenindex 4 / 5 von 12 - intensiver Starkregen**

Maßstab: 1 : 5.000	Datum: Mai 2023	Blattschnitt: 45
-----------------------	--------------------	---------------------





Legende

Überflutungsflächen / -tiefen (Starkregen)	Betroffenheit Gebäude (Wasserstand nahe Außenkante)
0,03 - 0,05 m	gering (< 10 cm)
0,05 - 0,10 m	mäßig (10 - 30 cm)
0,10 - 0,25 m	hoch (30 - 50 cm)
0,25 - 0,50 m	sehr hoch (> 50 cm)
> 0,50 m	
Gesetzliches Überschwemmungsgebiet HQ100 (festgesetzt)	
Gesetzliches Überschwemmungsgebiet HQ100 (ungeprüft)	

Grenzen

- Gemeindegrenzen
- Einzugsgebiete Mittlerer Rheingau
- Fließgewässer

0 100 250 Meter

Datengrundlage: Hessische Verwaltung für Bodenmanagement und Geoinformation
 Gefördert durch das Hessische Ministerium für Umwelt, Klimaschutz, Landwirtschaft und Verbraucherschutz (HMUKLV) aus dem Landesprogramm zur „Förderung von kommunalen Klimaschutz- und Klimaanpassungsprojekten sowie von kommunalen Informationsinitiativen“

Auftraggeber:
Abwasserverband Mittlerer Rheingau
 Am Rüdeshimer Hafen
 65385 Rüdeshim



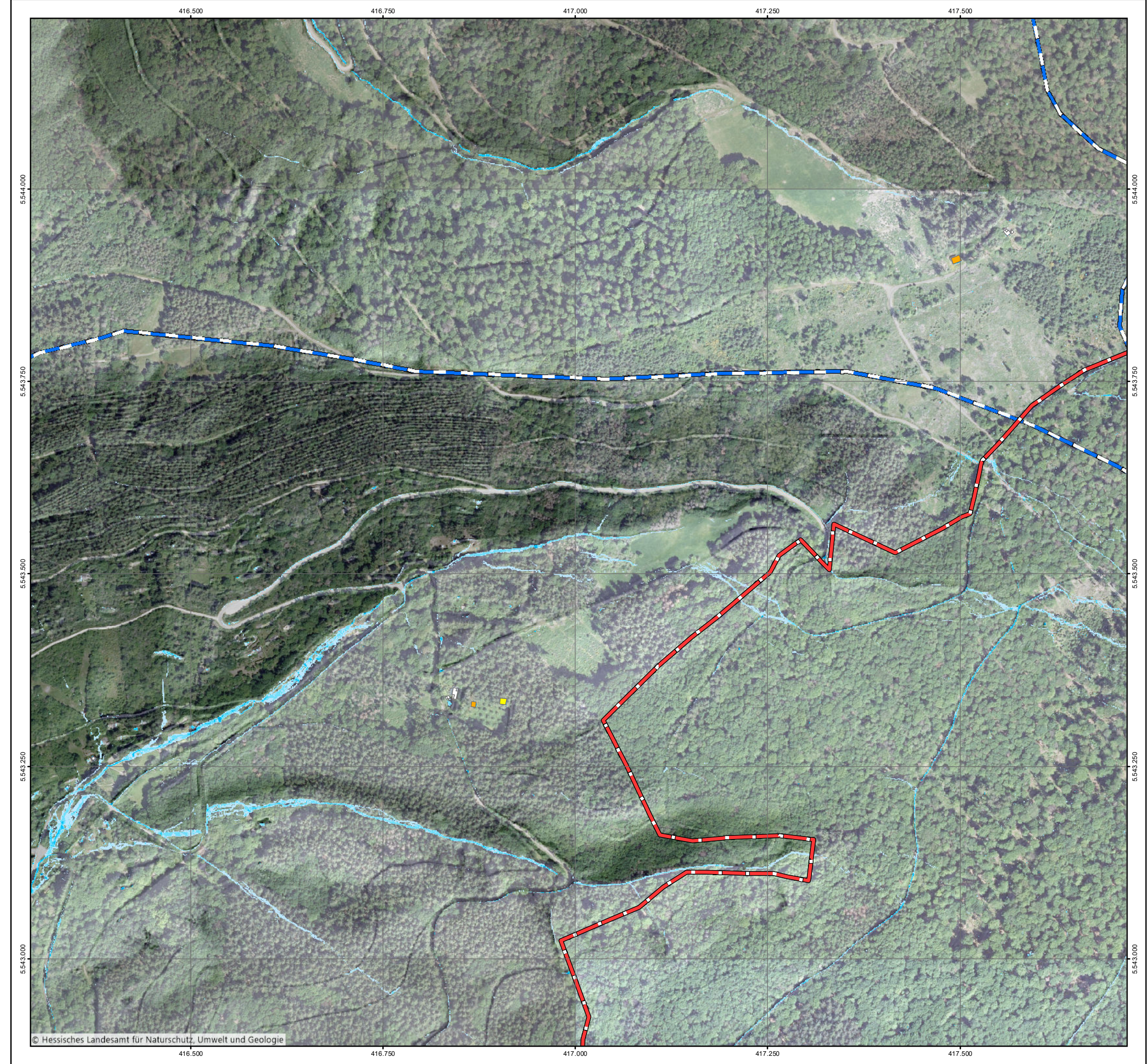
Bearbeiter:
 Ruiz Rodriguez + Zeisler + Blank, GbR
 Ingenieurgemeinschaft für
 Wasserbau und Wasserwirtschaft
 Mühlhohle 2, 65205 Wiesbaden-Erbenheim

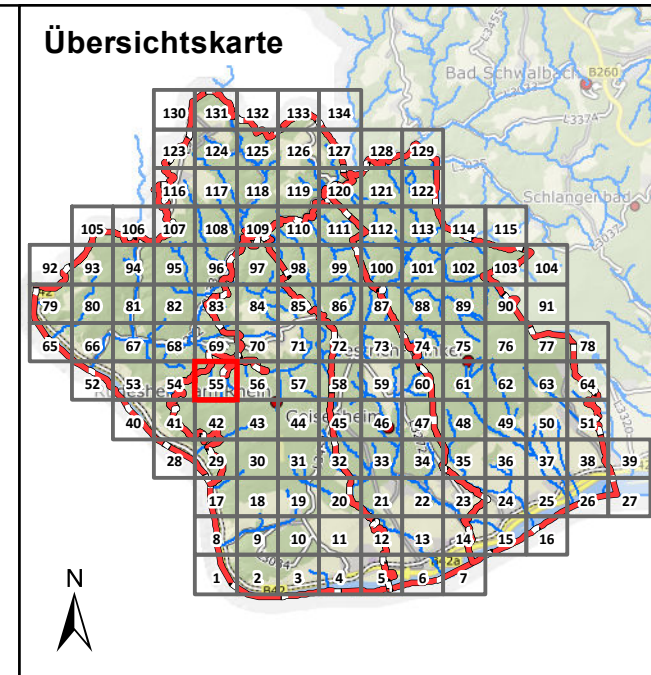


Projekt:
**Starkregengefahrenkarten
 für die Mitgliedskommunen des
 Abwasserverbands Mittlerer Rheingau**

Plandarstellung:
**Vereinfachte Risikobewertung
 nach DWA - M 119
 Starkregenindex 4 / 5 von 12 - intensiver Starkregen**

Maßstab: 1 : 5.000	Datum: Mai 2023	Blattschnitt: 54
-----------------------	--------------------	---------------------





Legende

Überflutungsflächen / -tiefen (Starkregen)	Betroffenheit Gebäude (Wasserstand nahe Außenkante)
0,03 - 0,05 m	gering (< 10 cm)
0,05 - 0,10 m	mäßig (10 - 30 cm)
0,10 - 0,25 m	hoch (30 - 50 cm)
0,25 - 0,50 m	sehr hoch (> 50 cm)
> 0,50 m	
Gesetzliches Überschwemmungsgebiet HQ100 (festgesetzt)	
Gesetzliches Überschwemmungsgebiet HQ100 (ungeprüft)	

Grenzen

- Gemeindegrenzen
- Einzugsgebiete Mittlerer Rheingau
- Fließgewässer

0 100 250 Meter


Datengrundlage: Hessische Verwaltung für Bodenmanagement und Geoinformation

Gefördert durch das Hessische Ministerium für Umwelt, Klimaschutz, Landwirtschaft und Verbraucherschutz (HMUKLV) aus dem Landesprogramm zur „Förderung von kommunalen Klimaschutz- und Klimaanpassungsprojekten sowie von kommunalen Informationsinitiativen“

Auftraggeber:
Abwasserverband Mittlerer Rheingau
 Am Rüdesheimer Hafen
 65385 Rüdesheim



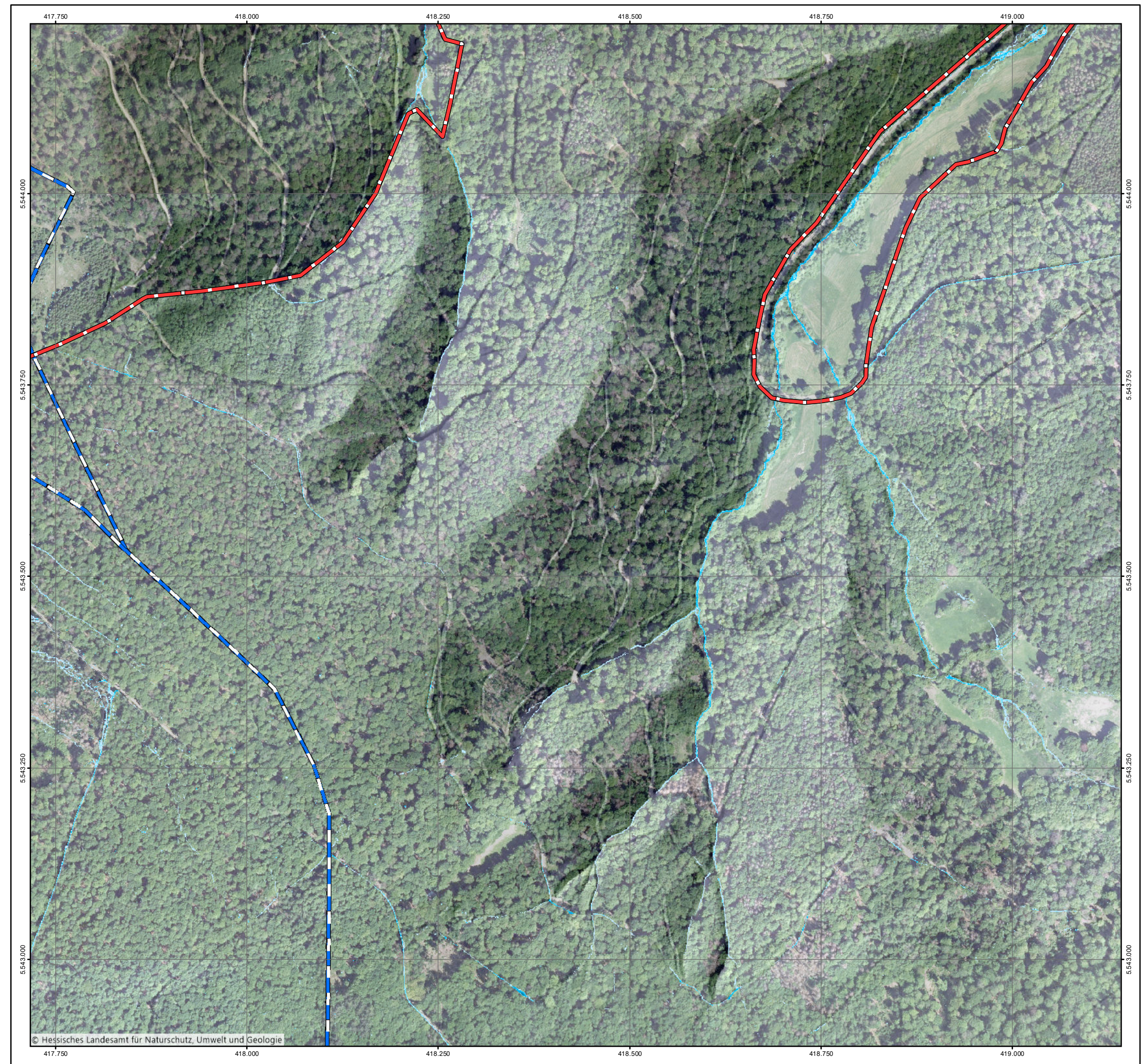
Bearbeiter:
 Ruiz Rodriguez + Zeisler + Blank, GbR
 Ingenieurgemeinschaft für
 Wasserbau und Wasserwirtschaft
 Mühlhohle 2, 65205 Wiesbaden-Erbenheim

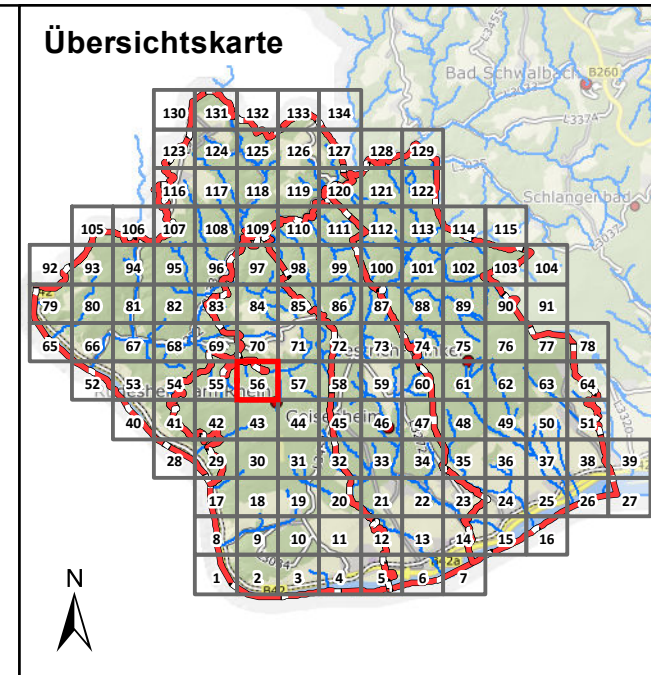


Projekt:
**Starkregengefahrenkarten
 für die Mitgliedskommunen des
 Abwasserverbands Mittlerer Rheingau**

Plandarstellung:
**Vereinfachte Risikobewertung
 nach DWA - M 119
 Starkregenindex 4 / 5 von 12 - intensiver Starkregen**

Maßstab: 1 : 5.000	Datum: Mai 2023	Blattschnitt: 55
-----------------------	--------------------	---------------------





Legende

Überflutungsflächen / -tiefen (Starkregen)	Betroffenheit Gebäude (Wasserstand nahe Außenkante)
0,03 - 0,05 m	gering (< 10 cm)
0,05 - 0,10 m	mäßig (10 - 30 cm)
0,10 - 0,25 m	hoch (30 - 50 cm)
0,25 - 0,50 m	sehr hoch (> 50 cm)
> 0,50 m	
Gesetzliches Überschwemmungsgebiet HQ100 (festgesetzt)	
Gesetzliches Überschwemmungsgebiet HQ100 (ungeprüft)	

Grenzen

- Gemeindegrenzen
- Einzugsgebiete Mittlerer Rheingau
- Fließgewässer


0 100 250 Meter

Datengrundlage: Hessische Verwaltung für Bodenmanagement und Geoinformation
 Gefördert durch das Hessische Ministerium für Umwelt, Klimaschutz, Landwirtschaft und Verbraucherschutz (HMUKLV) aus dem Landesprogramm zur „Förderung von kommunalen Klimaschutz- und Klimaanpassungsprojekten sowie von kommunalen Informationsinitiativen“

Auftraggeber:
Abwasserverband Mittlerer Rheingau
 Am Rüdeshimer Hafen
 65385 Rüdeshim



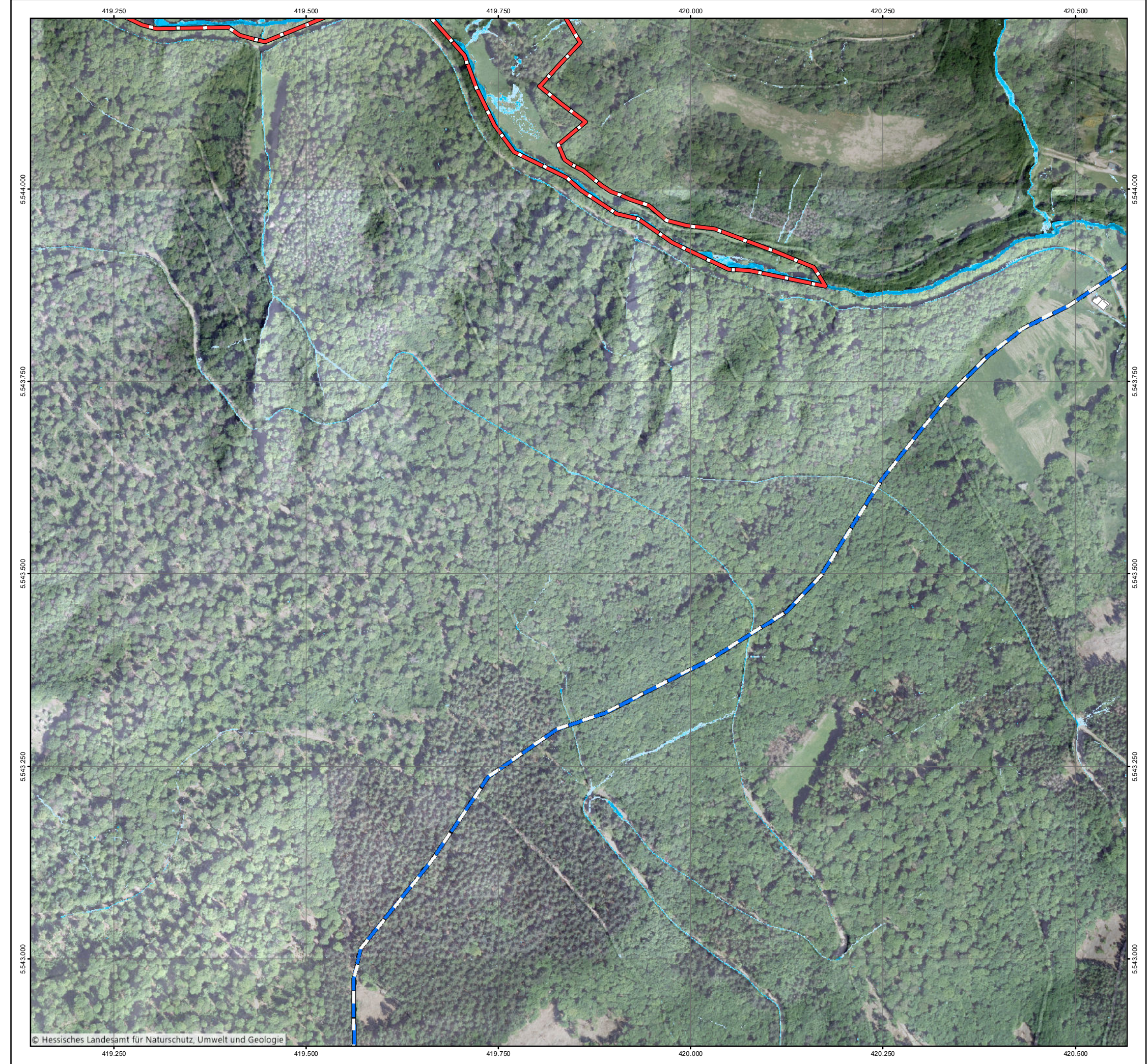
Bearbeiter:
 Ruiz Rodriguez + Zeisler + Blank, GbR
 Ingenieurgesellschaft für
 Wasserbau und Wasserwirtschaft
 Mühlhohle 2, 65205 Wiesbaden-Erbenheim

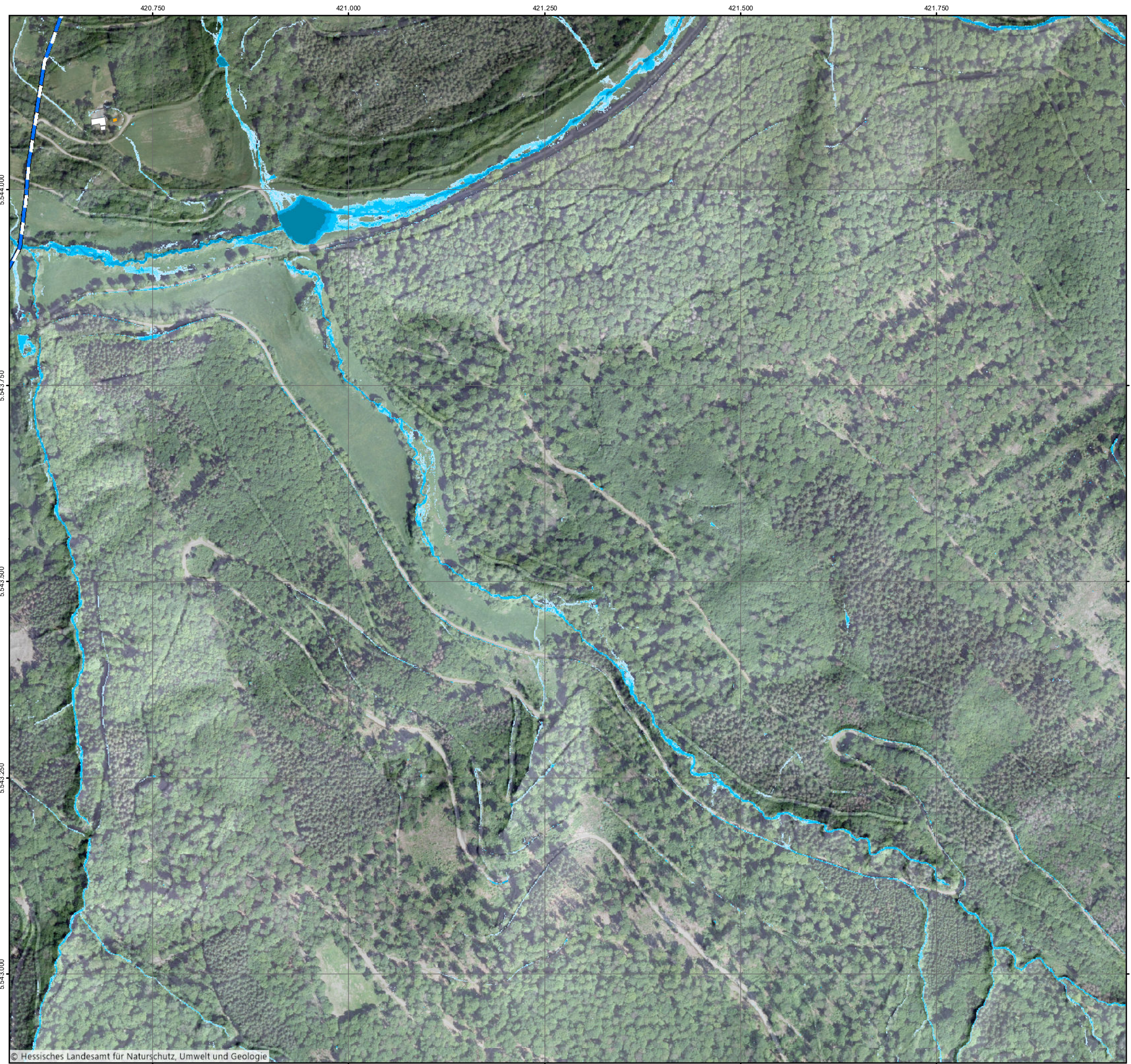


Projekt:
**Starkregengefahrenkarten
 für die Mitgliedskommunen des
 Abwasserverbands Mittlerer Rheingau**

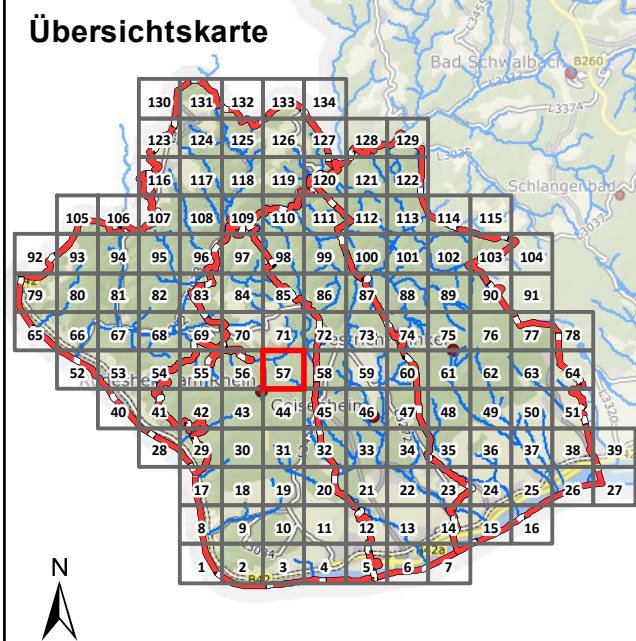
Plandarstellung:
**Vereinfachte Risikobewertung
 nach DWA - M 119
 Starkregenindex 4 / 5 von 12 - intensiver Starkregen**

Maßstab: 1 : 5.000	Datum: Mai 2023	Blattschnitt: 56
-----------------------	--------------------	---------------------





© Hessisches Landesamt für Naturschutz, Umwelt und Geologie



Legende

Überflutungsflächen / -tiefen (Starkregen)	Betroffenheit Gebäude (Wasserstand nahe Außenkante)
0,03 - 0,05 m	gering (< 10 cm)
0,05 - 0,10 m	mäßig (10 - 30 cm)
0,10 - 0,25 m	hoch (30 - 50 cm)
0,25 - 0,50 m	sehr hoch (> 50 cm)
> 0,50 m	
Gesetzliches Überschwemmungsgebiet HQ100 (festgesetzt)	
Gesetzliches Überschwemmungsgebiet HQ100 (ungeprüft)	

Grenzen

- Gemeindegrenzen
- Einzugsgebiete Mittlerer Rheingau
- Fließgewässer


0 100 250 Meter

Datengrundlage: Hessische Verwaltung für Bodenmanagement und Geoinformation
 Gefördert durch das Hessische Ministerium für Umwelt, Klimaschutz, Landwirtschaft und Verbraucherschutz (HMUKLV) aus dem Landesprogramm zur „Förderung von kommunalen Klimaschutz- und Klimaanpassungsprojekten sowie von kommunalen Informationsinitiativen“

Auftraggeber:
Abwasserverband Mittlerer Rheingau
 Am Rüdeshimer Hafen
 65385 Rüdeshim



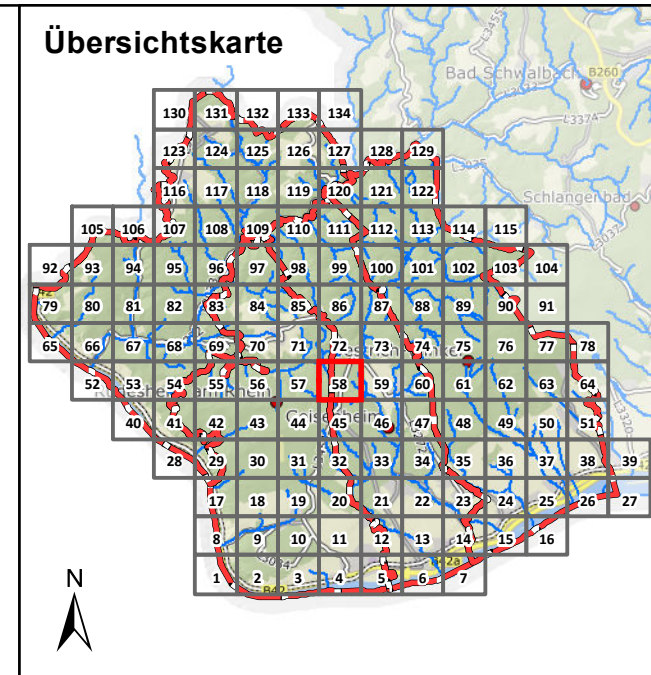
Bearbeiter:
 Ruiz Rodriguez + Zeisler + Blank, GbR
 Ingenieurgemeinschaft für
 Wasserbau und Wasserwirtschaft
 Mühlhohle 2, 65205 Wiesbaden-Erbenheim



Projekt:
**Starkregengefahrenkarten
 für die Mitgliedskommunen des
 Abwasserverbands Mittlerer Rheingau**

Plandarstellung:
**Vereinfachte Risikobewertung
 nach DWA - M 119
 Starkregenindex 4 / 5 von 12 - intensiver Starkregen**

Maßstab: 1 : 5.000	Datum: Mai 2023	Blattschnitt: 57
-----------------------	--------------------	---------------------



Legende

Überflutungsflächen / -tiefen (Starkregen)	Betroffenheit Gebäude (Wasserstand nahe Außenkante)
0,03 - 0,05 m	gering (< 10 cm)
0,05 - 0,10 m	mäßig (10 - 30 cm)
0,10 - 0,25 m	hoch (30 - 50 cm)
0,25 - 0,50 m	sehr hoch (> 50 cm)
> 0,50 m	
Gesetzliches Überschwemmungsgebiet HQ100 (festgesetzt)	
Gesetzliches Überschwemmungsgebiet HQ100 (ungeprüft)	

Grenzen

- Gemeindegrenzen
- Einzugsgebiete Mittlerer Rheingau
- Fließgewässer


0 100 250 Meter

Datengrundlage: Hessische Verwaltung für Bodenmanagement und Geoinformation
 Gefördert durch das Hessische Ministerium für Umwelt, Klimaschutz, Landwirtschaft und Verbraucherschutz (HMUKLV) aus dem Landesprogramm zur „Förderung von kommunalen Klimaschutz- und Klimaanpassungsprojekten sowie von kommunalen Informationsinitiativen“

Auftraggeber:
Abwasserverband Mittlerer Rheingau
 Am Rüdeshimer Hafen
 65385 Rüdeshim



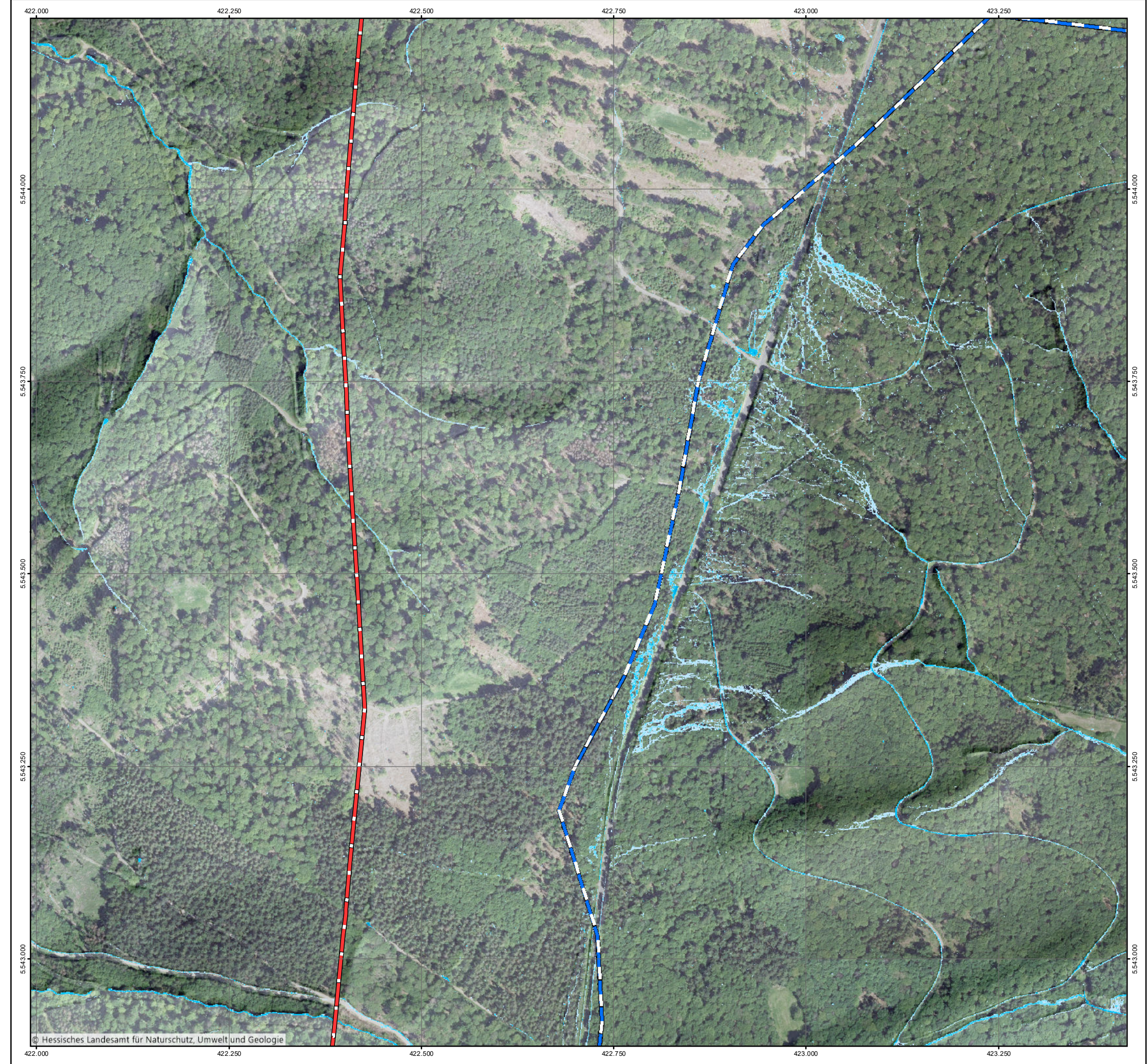
Bearbeiter:
 Ruiz Rodriguez + Zeisler + Blank, GbR
 Ingenieurgesellschaft für
 Wasserbau und Wasserwirtschaft
 Mühlhohle 2, 65205 Wiesbaden-Erbenheim

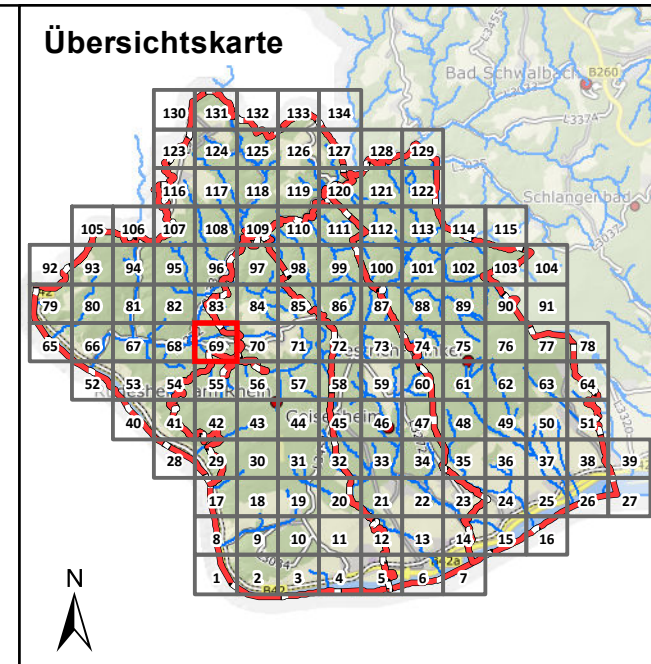
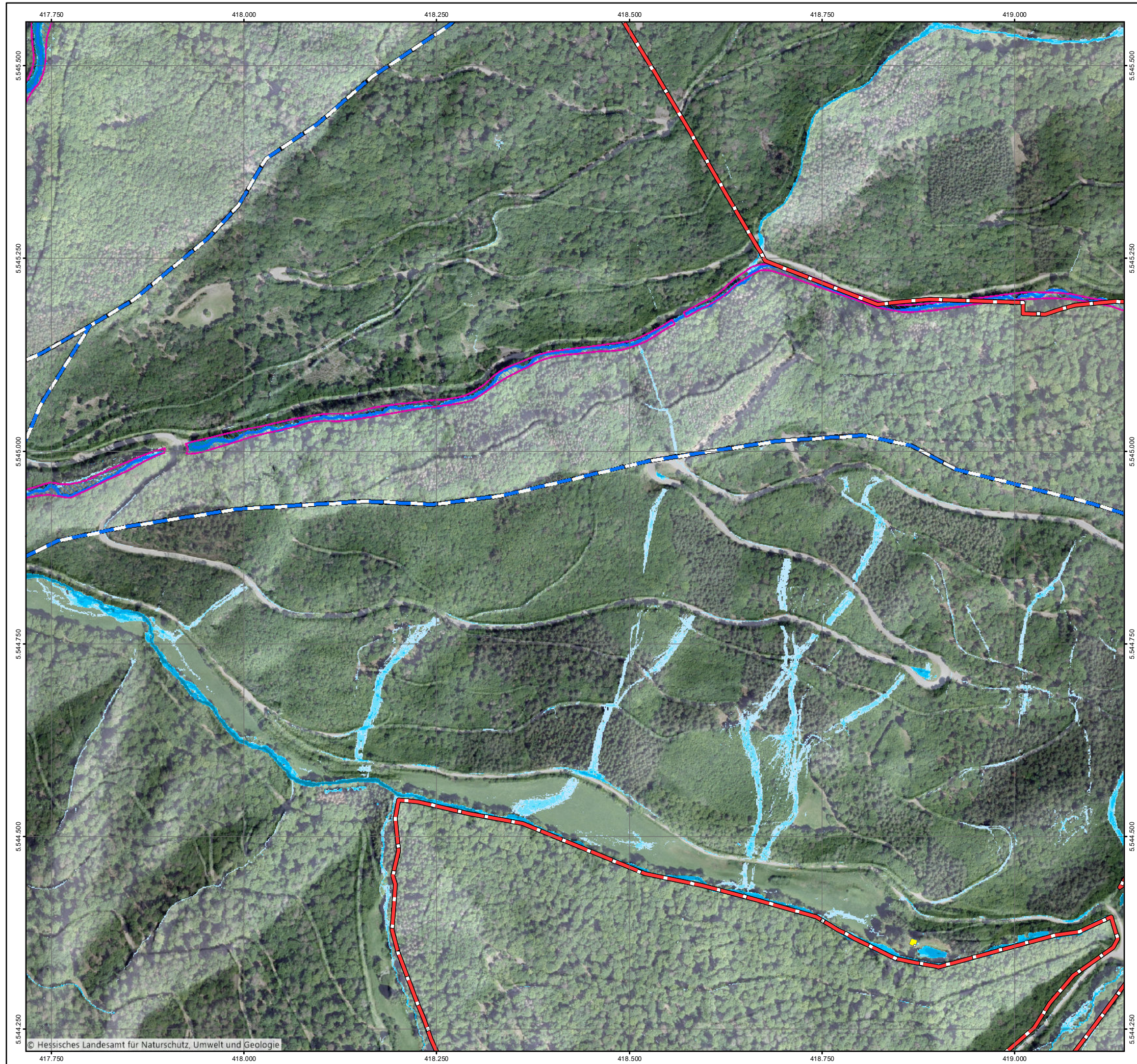


Projekt:
**Starkregengefahrenkarten
 für die Mitgliedskommunen des
 Abwasserverbands Mittlerer Rheingau**

Plandarstellung:
**Vereinfachte Risikobewertung
 nach DWA - M 119
 Starkregenindex 4 / 5 von 12 - intensiver Starkregen**

Maßstab: 1 : 5.000	Datum: Mai 2023	Blattschnitt: 58
-----------------------	--------------------	---------------------





Legende

Überflutungsflächen / -tiefen (Starkregen)	Betroffenheit Gebäude (Wasserstand nahe Außenkante)
0,03 - 0,05 m	gering (< 10 cm)
0,05 - 0,10 m	mäßig (10 - 30 cm)
0,10 - 0,25 m	hoch (30 - 50 cm)
0,25 - 0,50 m	sehr hoch (> 50 cm)
> 0,50 m	
Gesetzliches Überschwemmungsgebiet HQ100 (festgesetzt)	
Gesetzliches Überschwemmungsgebiet HQ100 (ungeprüft)	

Grenzen

- Gemeindegrenzen
- Einzugsgebiete Mittlerer Rheingau
- Fließgewässer


0 100 250 Meter

Datengrundlage: Hessische Verwaltung für Bodenmanagement und Geoinformation
 Gefördert durch das Hessische Ministerium für Umwelt, Klimaschutz, Landwirtschaft und Verbraucherschutz (HMUKLV) aus dem Landesprogramm zur „Förderung von kommunalen Klimaschutz- und Klimaanpassungsprojekten sowie von kommunalen Informationsinitiativen“

Auftraggeber:
Abwasserverband Mittlerer Rheingau
 Am Rüdesheimer Hafen
 65385 Rüdesheim



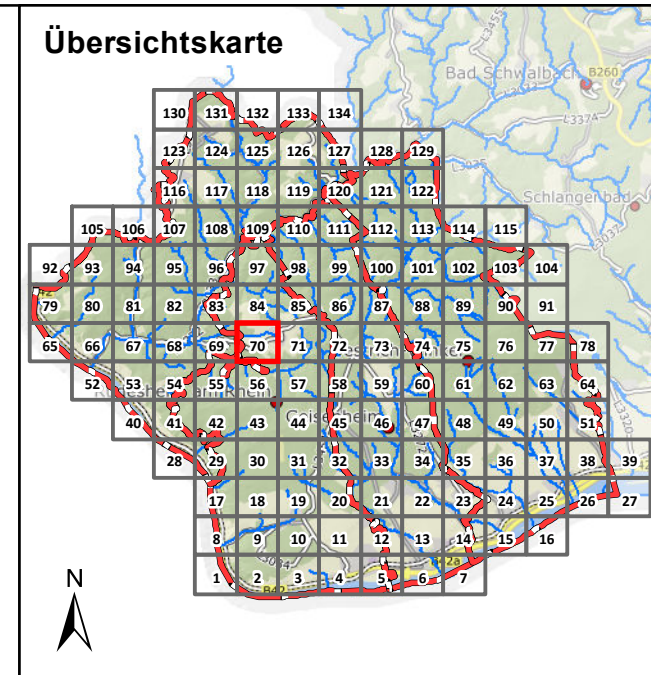
Bearbeiter:
 Ruiz Rodriguez + Zeisler + Blank, GbR
 Ingenieurgemeinschaft für
 Wasserbau und Wasserwirtschaft
 Mühlhohle 2, 65205 Wiesbaden-Erbenheim



Projekt:
**Starkregengefahrenkarten
 für die Mitgliedskommunen des
 Abwasserverbands Mittlerer Rheingau**

Plandarstellung:
**Vereinfachte Risikobewertung
 nach DWA - M 119
 Starkregenindex 4 / 5 von 12 - intensiver Starkregen**

Maßstab: 1 : 5.000	Datum: Mai 2023	Blattschnitt: 69
-----------------------	--------------------	---------------------



Legende

Überflutungsflächen / -tiefen (Starkregen)	Betroffenheit Gebäude (Wasserstand nahe Außenkante)
0,03 - 0,05 m	gering (< 10 cm)
0,05 - 0,10 m	mäßig (10 - 30 cm)
0,10 - 0,25 m	hoch (30 - 50 cm)
0,25 - 0,50 m	sehr hoch (> 50 cm)
> 0,50 m	
Gesetzliches Überschwemmungsgebiet HQ100 (festgesetzt)	
Gesetzliches Überschwemmungsgebiet HQ100 (ungeprüft)	

Grenzen

- Gemeindegrenzen
- Einzugsgebiete Mittlerer Rheingau
- Fließgewässer


0 100 250 Meter

Datengrundlage: Hessische Verwaltung für Bodenmanagement und Geoinformation
 Gefördert durch das Hessische Ministerium für Umwelt, Klimaschutz, Landwirtschaft und Verbraucherschutz (HMUKLV) aus dem Landesprogramm zur „Förderung von kommunalen Klimaschutz- und Klimaanpassungsprojekten sowie von kommunalen Informationsinitiativen“

Auftraggeber:
Abwasserverband Mittlerer Rheingau
 Am Rüdeshheimer Hafen
 65385 Rüdeshheim



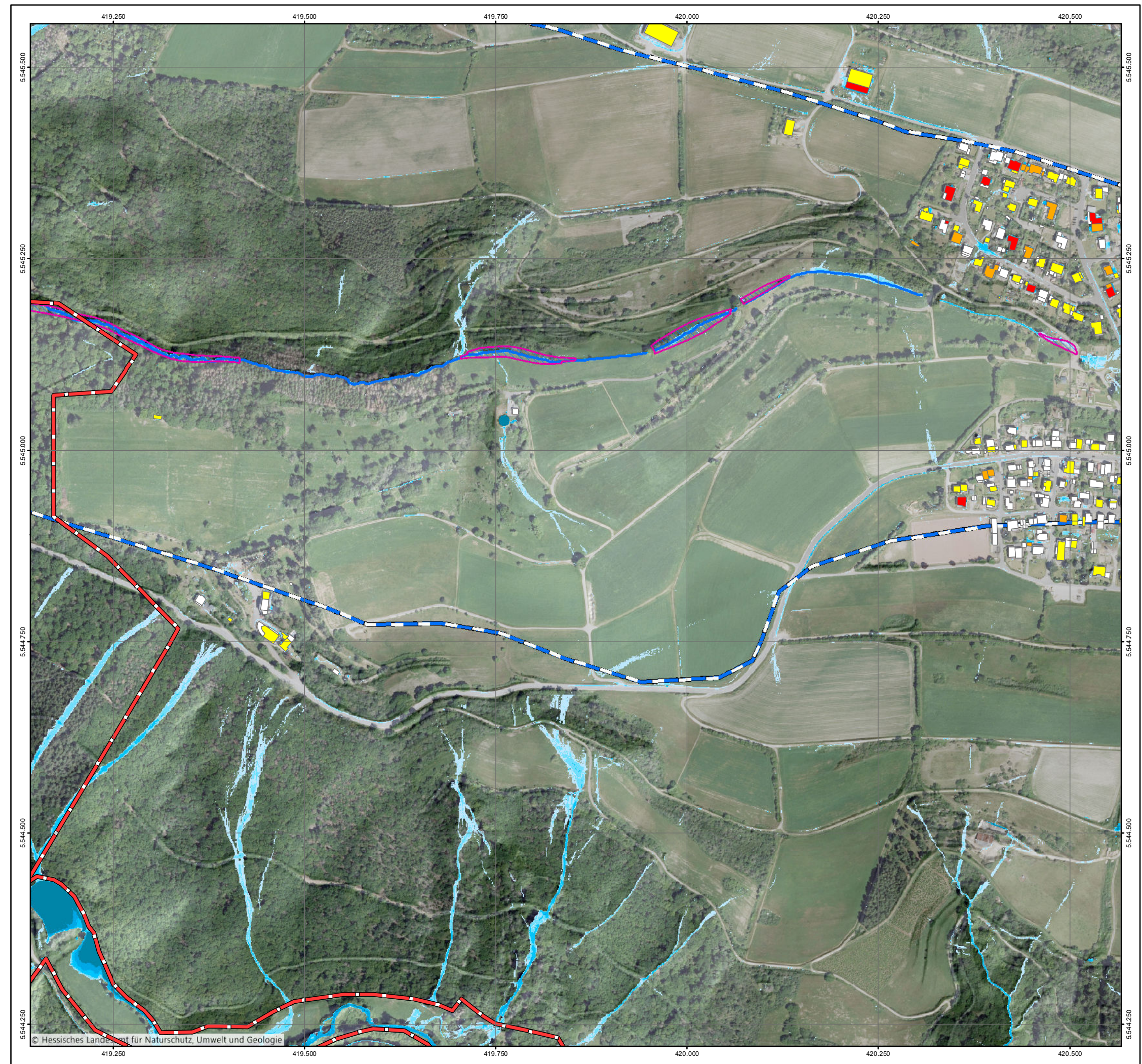
Bearbeiter:
 Ruiz Rodriguez + Zeisler + Blank, GbR
 Ingenieurgesellschaft für
 Wasserbau und Wasserwirtschaft
 Mühlhohle 2, 65205 Wiesbaden-Erbenheim

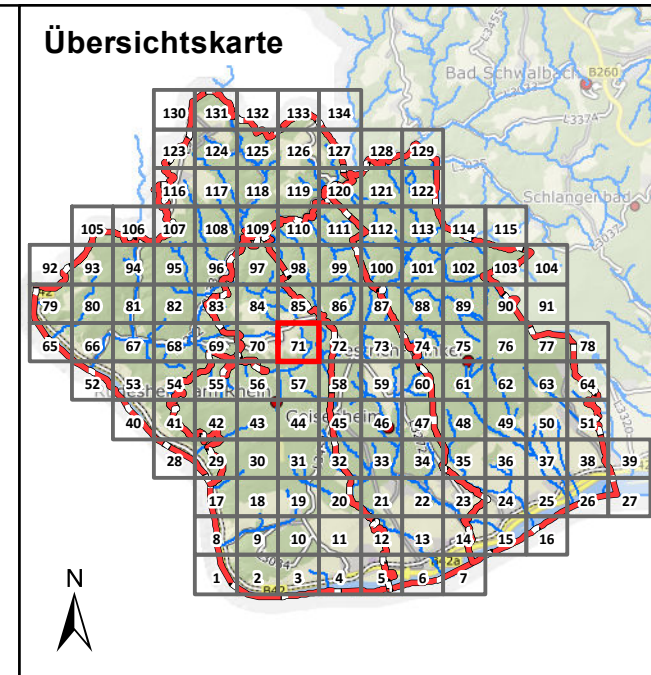


Projekt:
**Starkregengefahrenkarten
 für die Mitgliedskommunen des
 Abwasserverbands Mittlerer Rheingau**

Plandarstellung:
**Vereinfachte Risikobewertung
 nach DWA - M 119
 Starkregenindex 4 / 5 von 12 - intensiver Starkregen**

Maßstab: 1 : 5.000	Datum: Mai 2023	Blattschnitt: 70
-----------------------	--------------------	---------------------





Legende

Überflutungsflächen / -tiefen (Starkregen)	Betroffenheit Gebäude (Wasserstand nahe Außenkante)
0,03 - 0,05 m	gering (< 10 cm)
0,05 - 0,10 m	mäßig (10 - 30 cm)
0,10 - 0,25 m	hoch (30 - 50 cm)
0,25 - 0,50 m	sehr hoch (> 50 cm)
> 0,50 m	
Gesetzliches Überschwemmungsgebiet HQ100 (festgesetzt)	
Gesetzliches Überschwemmungsgebiet HQ100 (ungeprüft)	


Grenzen

- Gemeindegrenzen
- Einzugsgebiete Mittlerer Rheingau
- Fließgewässer


0 100 250 Meter

Datengrundlage: Hessische Verwaltung für Bodenmanagement und Geoinformation
 Gefördert durch das Hessische Ministerium für Umwelt, Klimaschutz, Landwirtschaft und Verbraucherschutz (HMUKLV) aus dem Landesprogramm zur „Förderung von kommunalen Klimaschutz- und Klimaanpassungsprojekten sowie von kommunalen Informationsinitiativen“

Auftraggeber:
Abwasserverband Mittlerer Rheingau
 Am Rüdesheimer Hafen
 65385 Rüdesheim



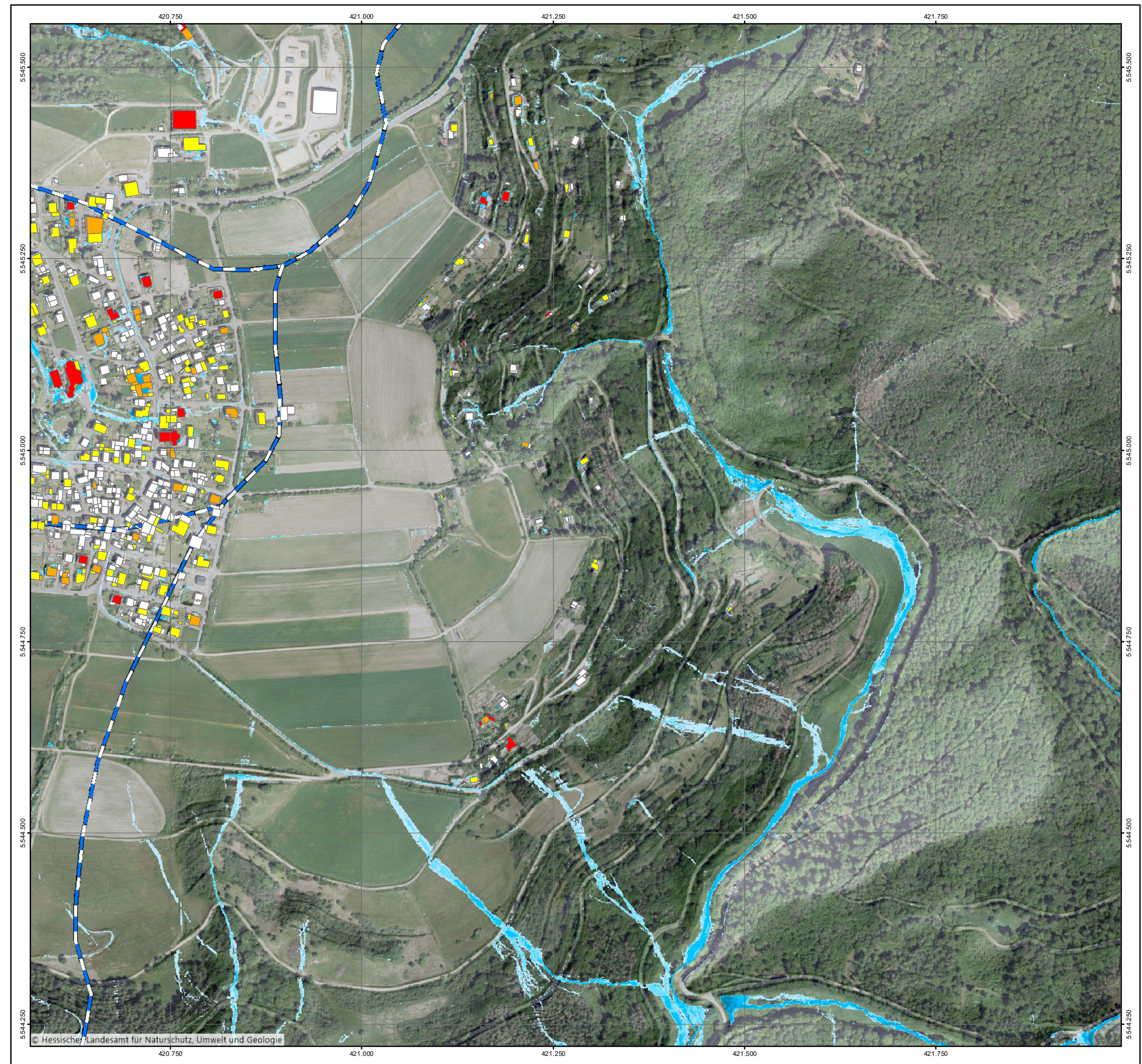
Bearbeiter:
 Ruiz Rodriguez + Zeisler + Blank, GbR
 Ingenieurgemeinschaft für
 Wasserbau und Wasserwirtschaft
 Mühlhohle 2, 65205 Wiesbaden-Erbenheim

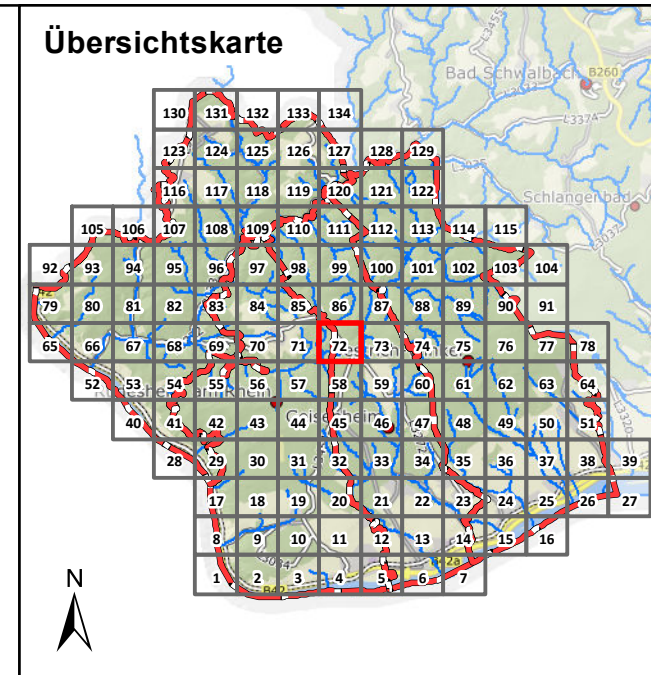


Projekt:
**Starkregengefahrenkarten
 für die Mitgliedskommunen des
 Abwasserverbands Mittlerer Rheingau**

Plandarstellung:
**Vereinfachte Risikobewertung
 nach DWA - M 119
 Starkregenindex 4 / 5 von 12 - intensiver Starkregen**

Maßstab: 1 : 5.000	Datum: Mai 2023	Blattschnitt: 71
-----------------------	--------------------	---------------------





Legende

Überflutungsflächen / -tiefen (Starkregen)	Betroffenheit Gebäude (Wasserstand nahe Außenkante)
0,03 - 0,05 m	gering (< 10 cm)
0,05 - 0,10 m	mäßig (10 - 30 cm)
0,10 - 0,25 m	hoch (30 - 50 cm)
0,25 - 0,50 m	sehr hoch (> 50 cm)
> 0,50 m	
Gesetzliches Überschwemmungsgebiet HQ100 (festgesetzt)	
Gesetzliches Überschwemmungsgebiet HQ100 (ungeprüft)	

Grenzen

- Gemeindegrenzen
- Einzugsgebiete Mittlerer Rheingau
- Fließgewässer

Datengrundlage: Hessische Verwaltung für Bodenmanagement und Geoinformation
 Gefördert durch das Hessische Ministerium für Umwelt, Klimaschutz, Landwirtschaft und Verbraucherschutz (HMUKLV) aus dem Landesprogramm zur „Förderung von kommunalen Klimaschutz- und Klimaanpassungsprojekten sowie von kommunalen Informationsinitiativen“

Auftraggeber:
Abwasserverband Mittlerer Rheingau
 Am Rüdesheimer Hafen
 65385 Rüdesheim



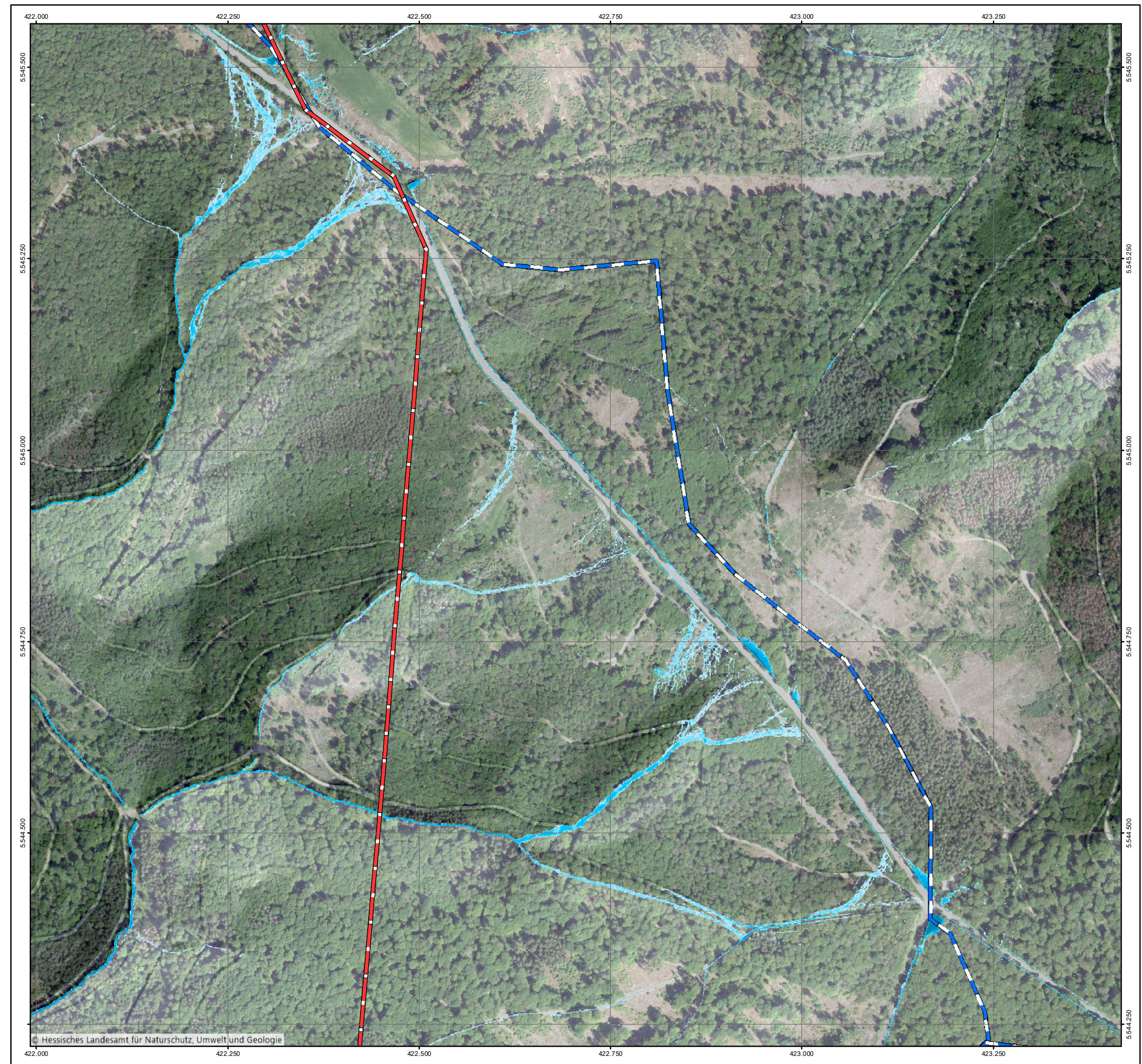
Bearbeiter:
 Ruiz Rodriguez + Zeisler + Blank, GbR
 Ingenieurgemeinschaft für
 Wasserbau und Wasserwirtschaft
 Mühlhohle 2, 65205 Wiesbaden-Erbenheim

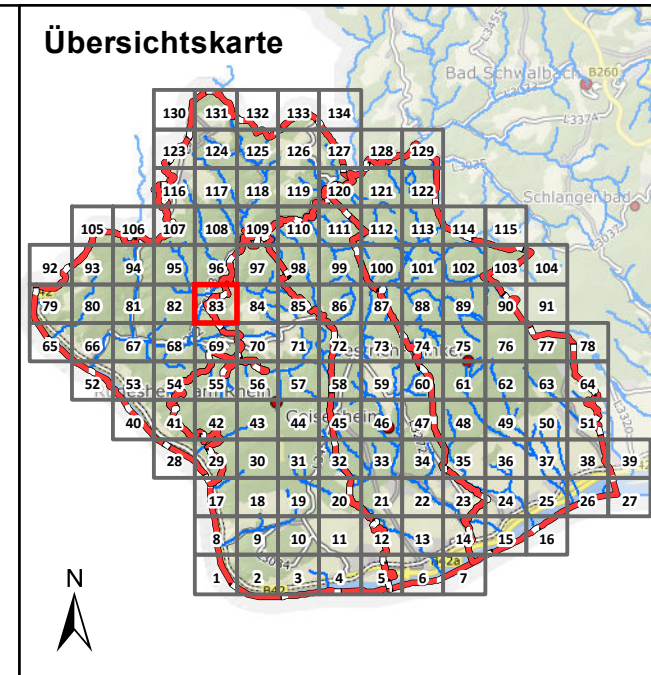


Projekt:
**Starkregengefahrenkarten
 für die Mitgliedskommunen des
 Abwasserverbands Mittlerer Rheingau**

Plandarstellung:
**Vereinfachte Risikobewertung
 nach DWA - M 119
 Starkregenindex 4 / 5 von 12 - intensiver Starkregen**

Maßstab: 1 : 5.000	Datum: Mai 2023	Blattschnitt: 72
-----------------------	--------------------	---------------------





Legende

Überflutungsflächen / -tiefen (Starkregen)	Betroffenheit Gebäude (Wasserstand nahe Außenkante)
0,03 - 0,05 m	gering (< 10 cm)
0,05 - 0,10 m	mäßig (10 - 30 cm)
0,10 - 0,25 m	hoch (30 - 50 cm)
0,25 - 0,50 m	sehr hoch (> 50 cm)
> 0,50 m	
Gesetzliches Überschwemmungsgebiet HQ100 (festgesetzt)	
Gesetzliches Überschwemmungsgebiet HQ100 (ungeprüft)	


Grenzen

- Gemeindegrenzen
- Einzugsgebiete Mittlerer Rheingau
- Fließgewässer


0 100 250 Meter

Datengrundlage: Hessische Verwaltung für Bodenmanagement und Geoinformation
 Gefördert durch das Hessische Ministerium für Umwelt, Klimaschutz, Landwirtschaft und Verbraucherschutz (HMUKLV) aus dem Landesprogramm zur „Förderung von kommunalen Klimaschutz- und Klimaanpassungsprojekten sowie von kommunalen Informationsinitiativen“

Auftraggeber:
Abwasserverband Mittlerer Rheingau
 Am Rüdesheimer Hafen
 65385 Rüdesheim



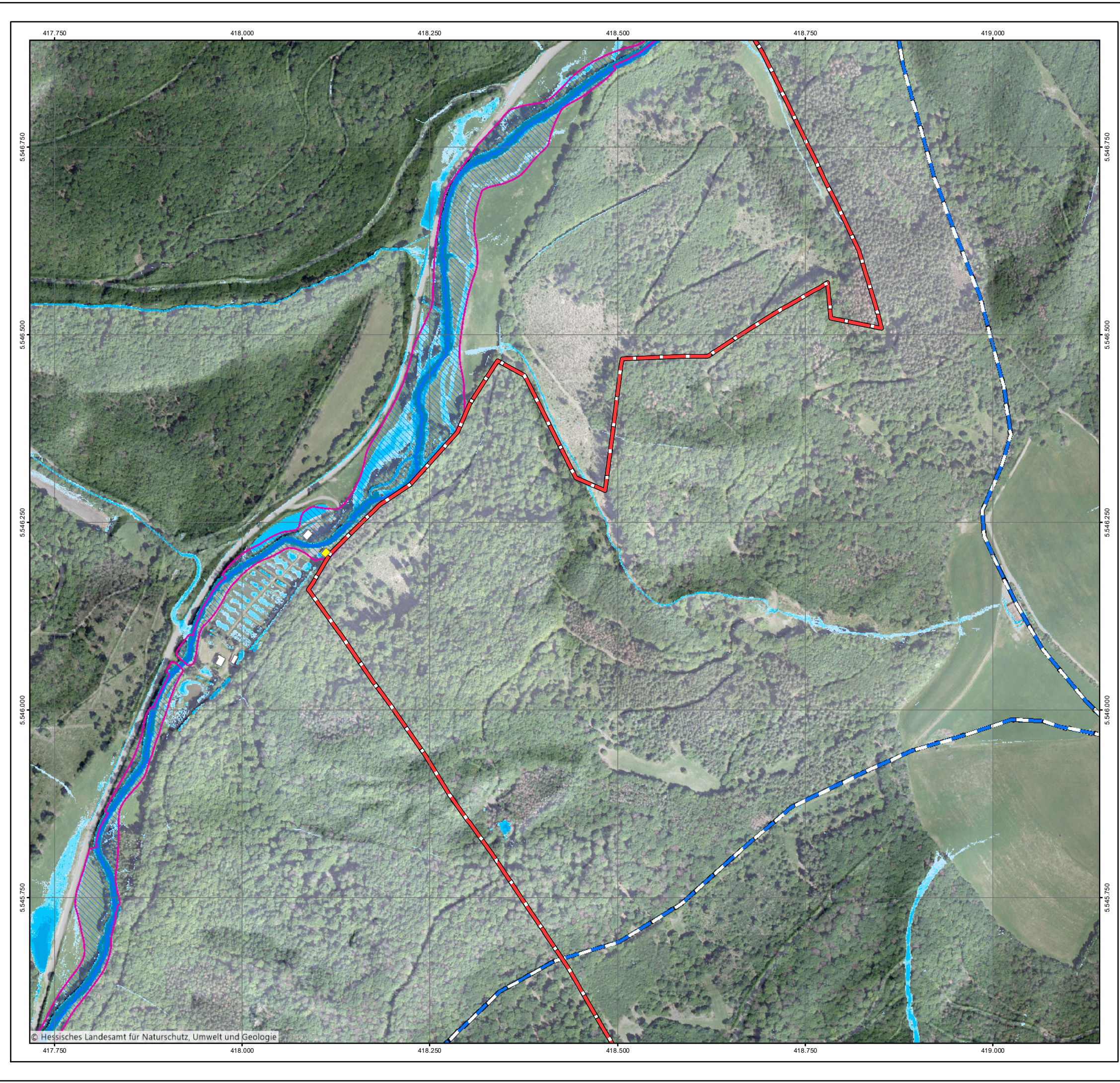
Bearbeiter:
 Ruiz Rodriguez + Zeisler + Blank, GbR
 Ingenieurgemeinschaft für
 Wasserbau und Wasserwirtschaft
 Mühlhohle 2, 65205 Wiesbaden-Erbenheim

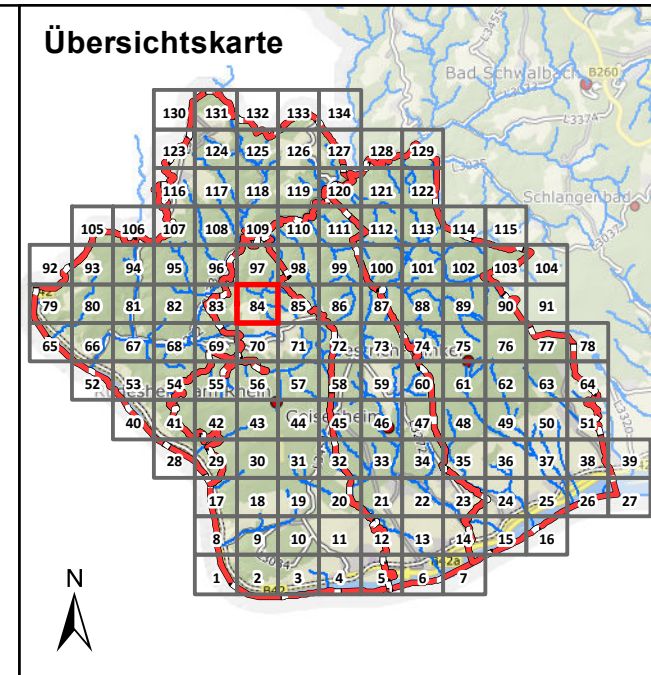


Projekt:
**Starkregengefahrenkarten
 für die Mitgliedskommunen des
 Abwasserverbands Mittlerer Rheingau**

Plandarstellung:
**Vereinfachte Risikobewertung
 nach DWA - M 119
 Starkregenindex 4 / 5 von 12 - intensiver Starkregen**

Maßstab: 1 : 5.000	Datum: Mai 2023	Blattschnitt: 83
-----------------------	--------------------	---------------------





Legende

Überflutungsflächen / -tiefen (Starkregen)	Betroffenheit Gebäude (Wasserstand nahe Außenkante)
0,03 - 0,05 m	gering (< 10 cm)
0,05 - 0,10 m	mäßig (10 - 30 cm)
0,10 - 0,25 m	hoch (30 - 50 cm)
0,25 - 0,50 m	sehr hoch (> 50 cm)
> 0,50 m	
Gesetzliches Überschwemmungsgebiet HQ100 (festgesetzt)	
Gesetzliches Überschwemmungsgebiet HQ100 (ungeprüft)	

Grenzen

- Gemeindegrenzen
- Einzugsgebiete Mittlerer Rheingau
- Fließgewässer

0 100 250 Meter

Datengrundlage: Hessische Verwaltung für Bodenmanagement und Geoinformation
 Gefördert durch das Hessische Ministerium für Umwelt, Klimaschutz, Landwirtschaft und Verbraucherschutz (HMUKLV) aus dem Landesprogramm zur „Förderung von kommunalen Klimaschutz- und Klimaanpassungsprojekten sowie von kommunalen Informationsinitiativen“

Auftraggeber:
Abwasserverband Mittlerer Rheingau
 Am Rüdeshimer Hafen
 65385 Rüdeshim

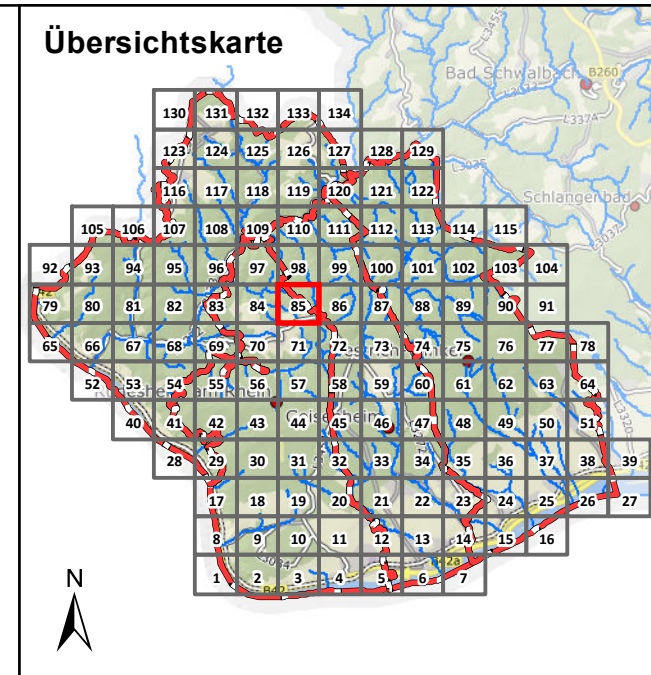
Bearbeiter:
 Ruiz Rodriguez + Zeisler + Blank, GbR
 Ingenieurgemeinschaft für
 Wasserbau und Wasserwirtschaft
 Mühlhohle 2, 65205 Wiesbaden-Erbenheim

Projekt:
**Starkregengefahrenkarten
 für die Mitgliedskommunen des
 Abwasserverbands Mittlerer Rheingau**

Plandarstellung:
**Vereinfachte Risikobewertung
 nach DWA - M 119
 Starkregenindex 4 / 5 von 12 - intensiver Starkregen**

Maßstab: 1 : 5.000	Datum: Mai 2023	Blattschnitt: 84
-----------------------	--------------------	---------------------





Legende

Überflutungsflächen / -tiefen (Starkregen)	Betroffenheit Gebäude (Wasserstand nahe Außenkante)
0,03 - 0,05 m	gering (< 10 cm)
0,05 - 0,10 m	mäßig (10 - 30 cm)
0,10 - 0,25 m	hoch (30 - 50 cm)
0,25 - 0,50 m	sehr hoch (> 50 cm)
> 0,50 m	
Gesetzliches Überschwemmungsgebiet HQ100 (festgesetzt)	
Gesetzliches Überschwemmungsgebiet HQ100 (ungeprüft)	


Grenzen

- Gemeindegrenzen
- Einzugsgebiete Mittlerer Rheingau
- Fließgewässer


Skala: 0 100 250 Meter

Datengrundlage: Hessische Verwaltung für Bodenmanagement und Geoinformation
 Gefördert durch das Hessische Ministerium für Umwelt, Klimaschutz, Landwirtschaft und Verbraucherschutz (HMUKLV) aus dem Landesprogramm zur „Förderung von kommunalen Klimaschutz- und Klimaanpassungsprojekten sowie von kommunalen Informationsinitiativen“

Auftraggeber:
Abwasserverband Mittlerer Rheingau
 Am Rüdeshimer Hafen
 65385 Rüdeshim



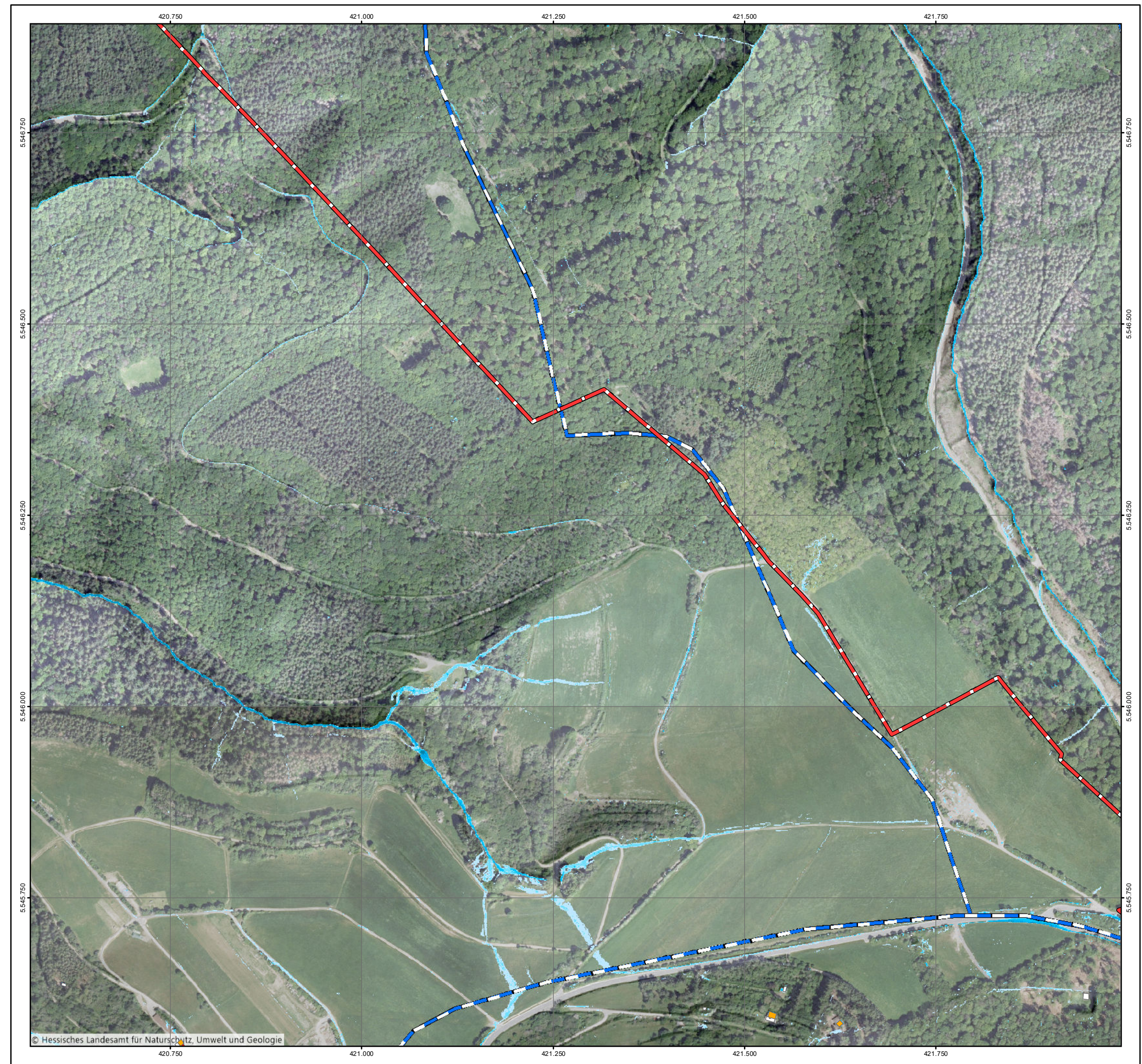
Bearbeiter:
 Ruiz Rodriguez + Zeisler + Blank, GbR
 Ingenieurgemeinschaft für
 Wasserbau und Wasserwirtschaft
 Mühlhohle 2, 65205 Wiesbaden-Erbenheim

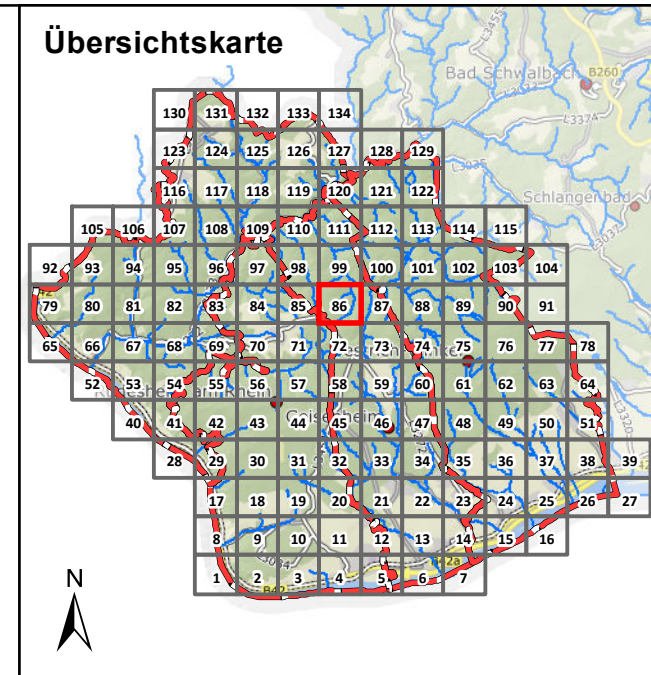


Projekt:
**Starkregengefahrenkarten
 für die Mitgliedskommunen des
 Abwasserverbands Mittlerer Rheingau**

Plandarstellung:
**Vereinfachte Risikobewertung
 nach DWA - M 119
 Starkregenindex 4 / 5 von 12 - intensiver Starkregen**

Maßstab: 1 : 5.000	Datum: Mai 2023	Blattschnitt: 85
-----------------------	--------------------	---------------------





Legende

Überflutungsflächen / -tiefen (Starkregen)	Betroffenheit Gebäude (Wasserstand nahe Außenkante)
0,03 - 0,05 m	gering (< 10 cm)
0,05 - 0,10 m	mäßig (10 - 30 cm)
0,10 - 0,25 m	hoch (30 - 50 cm)
0,25 - 0,50 m	sehr hoch (> 50 cm)
> 0,50 m	
Gesetzliches Überschwemmungsgebiet HQ100 (festgesetzt)	
Gesetzliches Überschwemmungsgebiet HQ100 (ungeprüft)	

Grenzen

- Gemeindegrenzen
- Einzugsgebiete Mittlerer Rheingau
- Fließgewässer

Skala: 0 bis 250 Meter

Datengrundlage: Hessische Verwaltung für Bodenmanagement und Geoinformation
 Gefördert durch das Hessische Ministerium für Umwelt, Klimaschutz, Landwirtschaft und Verbraucherschutz (HMUKLV) aus dem Landesprogramm zur „Förderung von kommunalen Klimaschutz- und Klimaanpassungsprojekten sowie von kommunalen Informationsinitiativen“

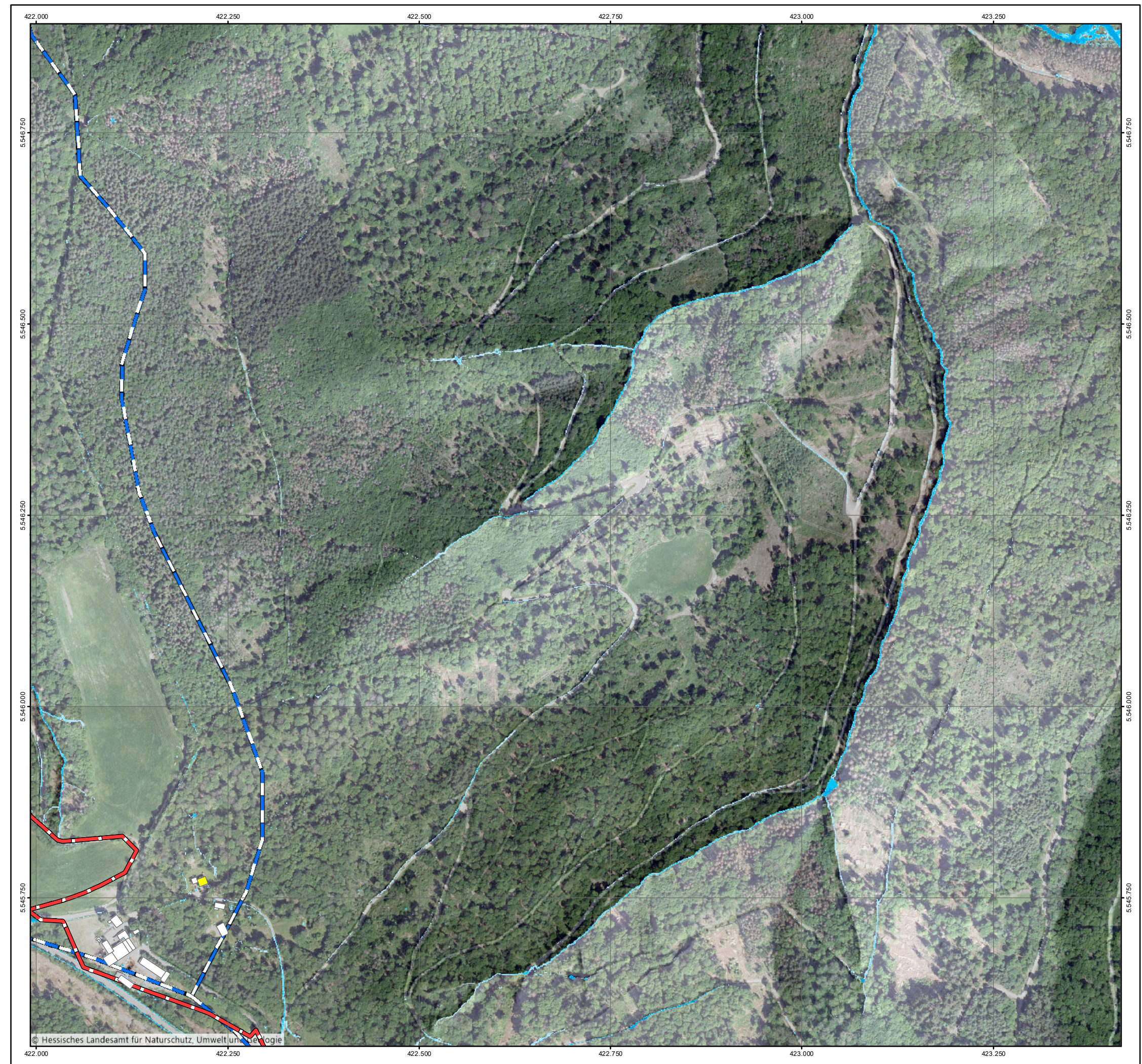
Auftraggeber:
Abwasserverband Mittlerer Rheingau
 Am Rüdeshimer Hafen
 65385 Rüdeshim

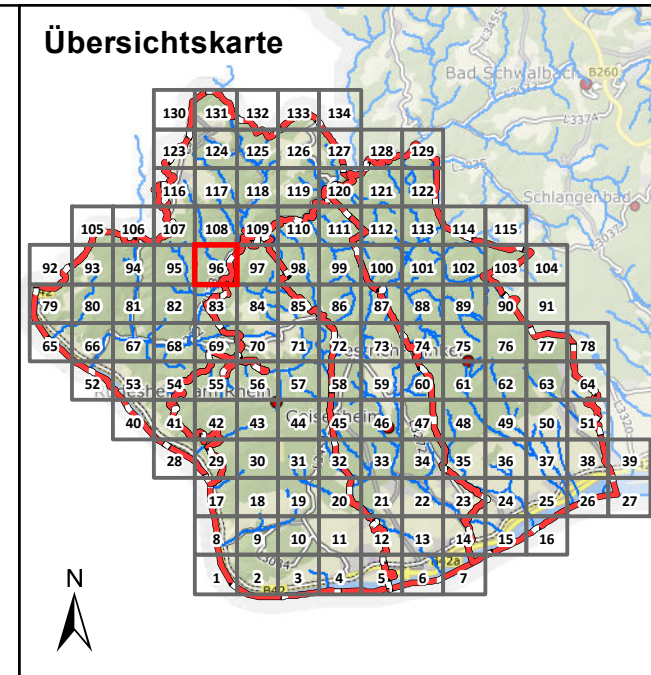
Bearbeiter:
 Ruiz Rodriguez + Zeisler + Blank, GbR
 Ingenieurgemeinschaft für
 Wasserbau und Wasserwirtschaft
 Mühlhohle 2, 65205 Wiesbaden-Erbenheim

Projekt:
**Starkregengefahrenkarten
 für die Mitgliedskommunen des
 Abwasserverbands Mittlerer Rheingau**

Plandarstellung:
**Vereinfachte Risikobewertung
 nach DWA - M 119
 Starkregenindex 4 / 5 von 12 - intensiver Starkregen**

Maßstab: 1 : 5.000	Datum: Mai 2023	Blattschnitt: 86
-----------------------	--------------------	---------------------





Legende

Überflutungsflächen / -tiefen (Starkregen)	Betroffenheit Gebäude (Wasserstand nahe Außenkante)
0,03 - 0,05 m	gering (< 10 cm)
0,05 - 0,10 m	mäßig (10 - 30 cm)
0,10 - 0,25 m	hoch (30 - 50 cm)
0,25 - 0,50 m	sehr hoch (> 50 cm)
> 0,50 m	
Gesetzliches Überschwemmungsgebiet HQ100 (festgesetzt)	
Gesetzliches Überschwemmungsgebiet HQ100 (ungeprüft)	

Grenzen

- Gemeindegrenzen
- Einzugsgebiete Mittlerer Rheingau
- Fließgewässer


0 100 250 Meter

Datengrundlage: Hessische Verwaltung für Bodenmanagement und Geoinformation
 Gefördert durch das Hessische Ministerium für Umwelt, Klimaschutz, Landwirtschaft und Verbraucherschutz (HMUKLV) aus dem Landesprogramm zur „Förderung von kommunalen Klimaschutz- und Klimaanpassungsprojekten sowie von kommunalen Informationsinitiativen“

Auftraggeber:
Abwasserverband Mittlerer Rheingau
 Am Rüdeshimer Hafen
 65385 Rüdeshim



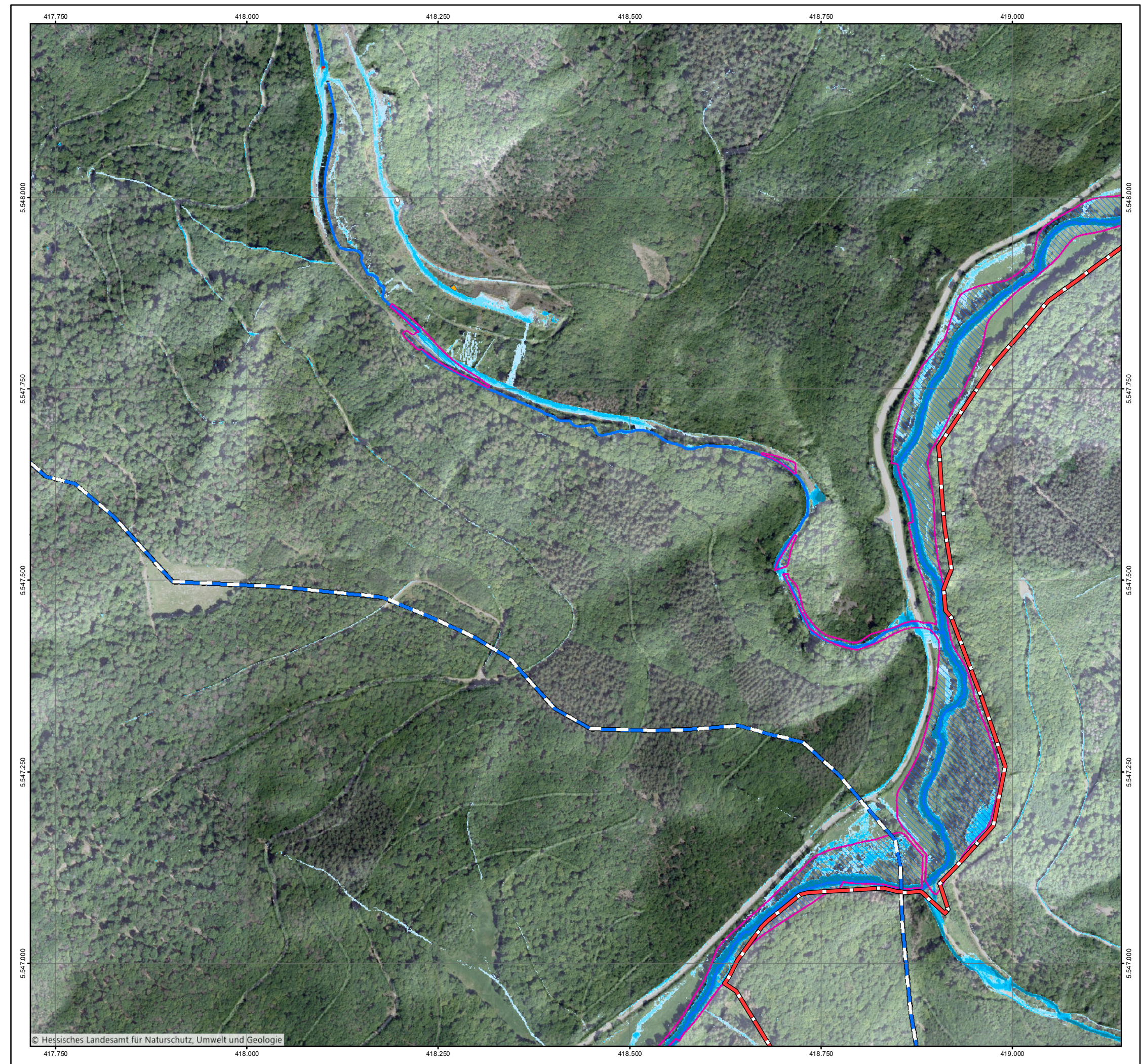
Bearbeiter:
 Ruiz Rodriguez + Zeisler + Blank, GbR
 Ingenieurgemeinschaft für
 Wasserbau und Wasserwirtschaft
 Mühlhohle 2, 65205 Wiesbaden-Erbenheim

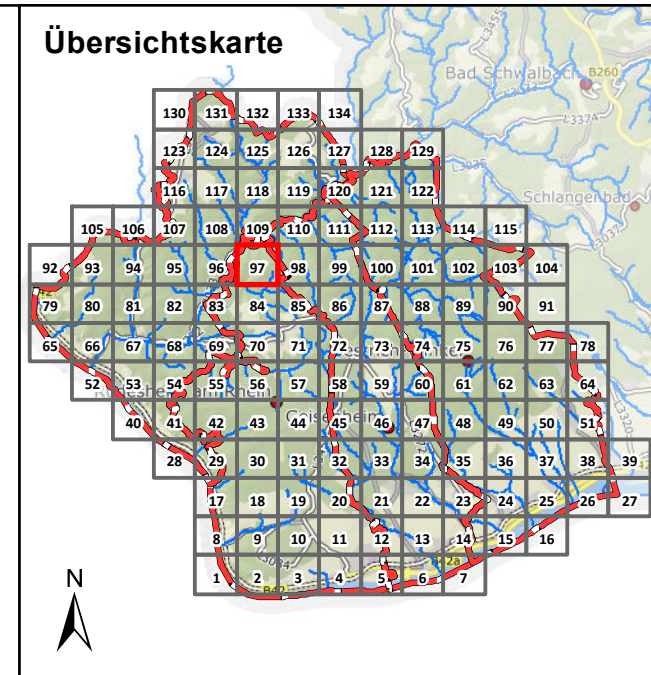


Projekt:
**Starkregengefahrenkarten
 für die Mitgliedskommunen des
 Abwasserverbands Mittlerer Rheingau**

Planarstellung:
**Vereinfachte Risikobewertung
 nach DWA - M 119
 Starkregenindex 4 / 5 von 12 - intensiver Starkregen**

Maßstab: 1 : 5.000	Datum: Mai 2023	Blattschnitt: 96
-----------------------	--------------------	---------------------





Legende

Überflutungsflächen / -tiefen (Starkregen)	Betroffenheit Gebäude (Wasserstand nahe Außenkante)
0,03 - 0,05 m	gering (< 10 cm)
0,05 - 0,10 m	mäßig (10 - 30 cm)
0,10 - 0,25 m	hoch (30 - 50 cm)
0,25 - 0,50 m	sehr hoch (> 50 cm)
> 0,50 m	
Gesetzliches Überschwemmungsgebiet HQ100 (festgesetzt)	
Gesetzliches Überschwemmungsgebiet HQ100 (ungeprüft)	

Grenzen

- Gemeindegrenzen
- Einzugsgebiete Mittlerer Rheingau
- Fließgewässer


0 100 250 Meter

Datengrundlage: Hessische Verwaltung für Bodenmanagement und Geoinformation
 Gefördert durch das Hessische Ministerium für Umwelt, Klimaschutz, Landwirtschaft und Verbraucherschutz (HMUKLV) aus dem Landesprogramm zur „Förderung von kommunalen Klimaschutz- und Klimaanpassungsprojekten sowie von kommunalen Informationsinitiativen“

Auftraggeber:
Abwasserverband Mittlerer Rheingau
 Am Rüdeshimer Hafen
 65385 Rüdeshim



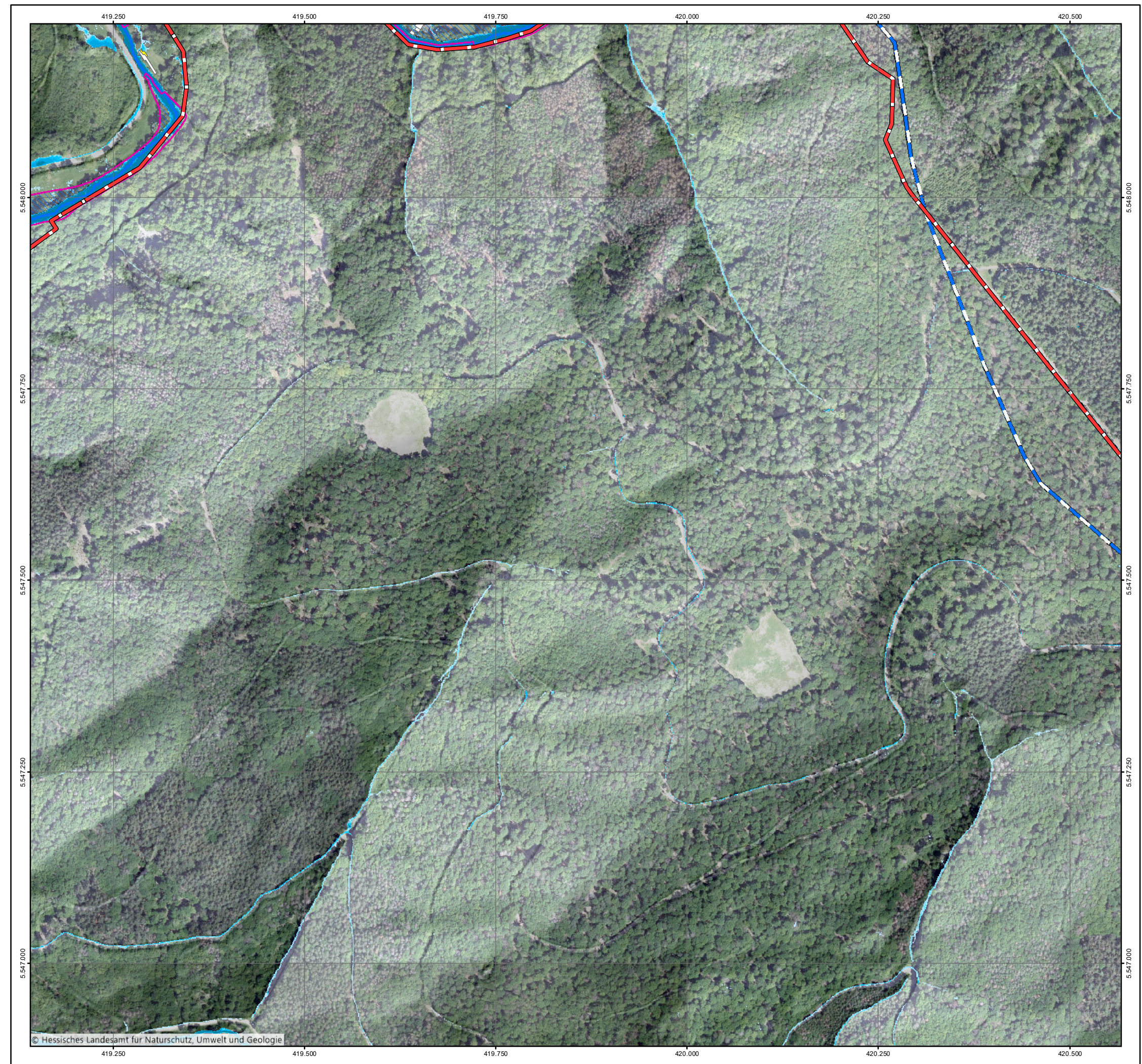
Bearbeiter:
 Ruiz Rodriguez + Zeisler + Blank, GbR
 Ingenieurgemeinschaft für
 Wasserbau und Wasserwirtschaft
 Mühlhohle 2, 65205 Wiesbaden-Erbenheim

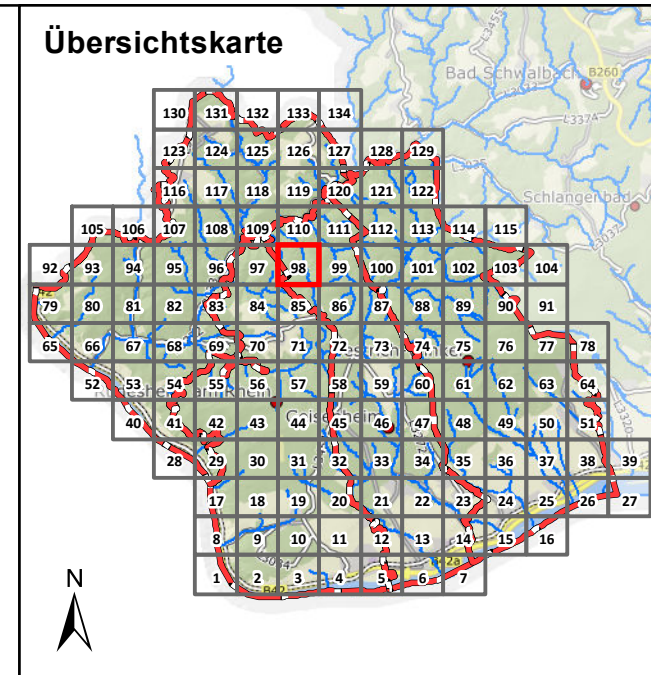


Projekt:
**Starkregengefahrenkarten
 für die Mitgliedskommunen des
 Abwasserverbands Mittlerer Rheingau**

Plandarstellung:
**Vereinfachte Risikobewertung
 nach DWA - M 119
 Starkregenindex 4 / 5 von 12 - intensiver Starkregen**

Maßstab: 1 : 5.000	Datum: Mai 2023	Blattschnitt: 97
-----------------------	--------------------	---------------------





Legende

Überflutungsflächen / -tiefen (Starkregen)	Betroffenheit Gebäude (Wasserstand nahe Außenkante)
0,03 - 0,05 m	gering (< 10 cm)
0,05 - 0,10 m	mäßig (10 - 30 cm)
0,10 - 0,25 m	hoch (30 - 50 cm)
0,25 - 0,50 m	sehr hoch (> 50 cm)
> 0,50 m	
Gesetzliches Überschwemmungsgebiet HQ100 (festgesetzt)	
Gesetzliches Überschwemmungsgebiet HQ100 (ungeprüft)	


Grenzen

- Gemeindegrenzen
- Einzugsgebiete Mittlerer Rheingau
- Fließgewässer


0 100 250 Meter

Datengrundlage: Hessische Verwaltung für Bodenmanagement und Geoinformation
 Gefördert durch das Hessische Ministerium für Umwelt, Klimaschutz, Landwirtschaft und Verbraucherschutz (HMUKLV) aus dem Landesprogramm zur „Förderung von kommunalen Klimaschutz- und Klimaanpassungsprojekten sowie von kommunalen Informationsinitiativen“

Auftraggeber:
Abwasserverband Mittlerer Rheingau
 Am Rüdeshimer Hafen
 65385 Rüdeshim



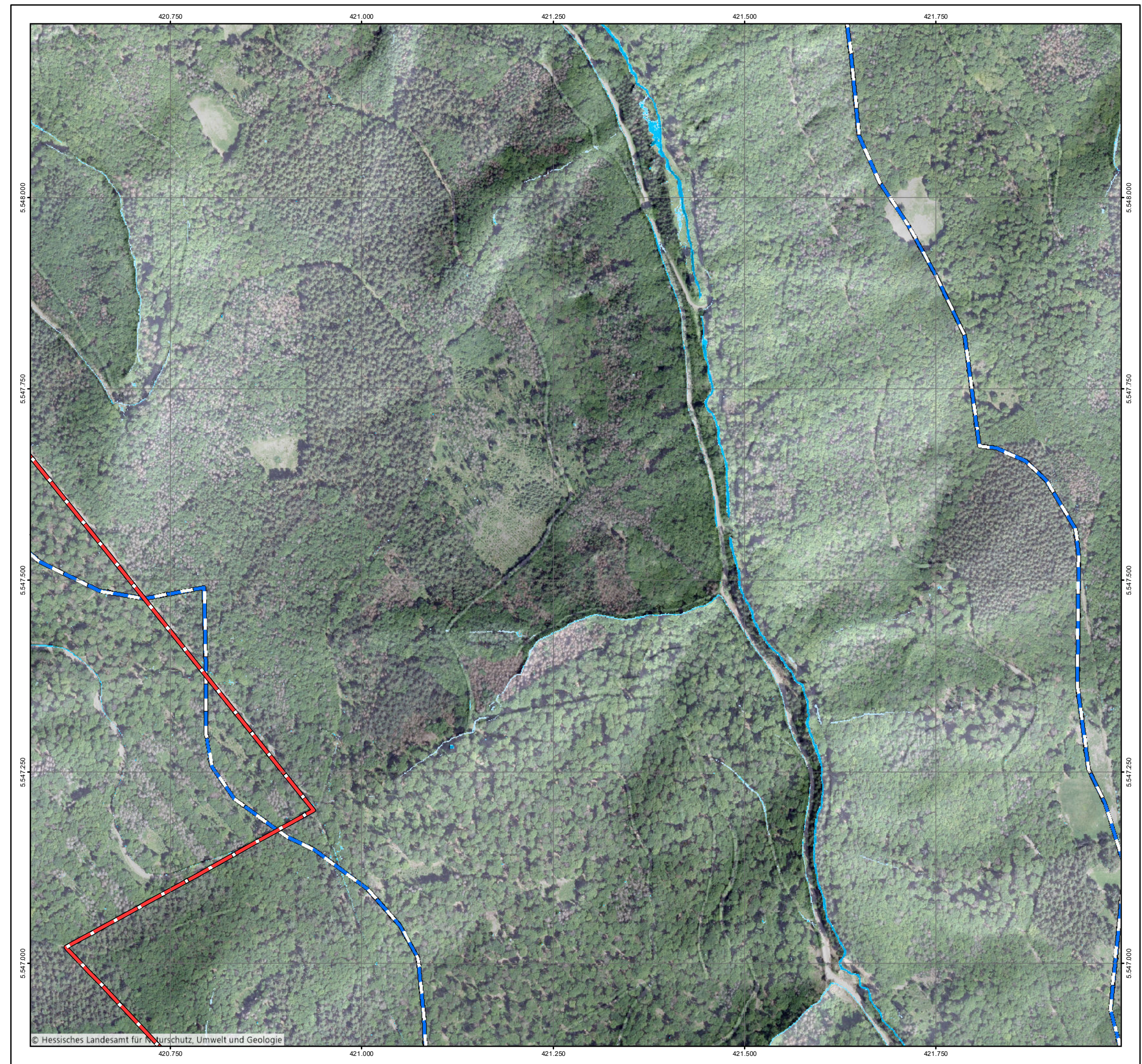
Bearbeiter:
 Ruiz Rodriguez + Zeisler + Blank, GbR
 Ingenieurgemeinschaft für
 Wasserbau und Wasserwirtschaft
 Mühlhohle 2, 65205 Wiesbaden-Erbenheim

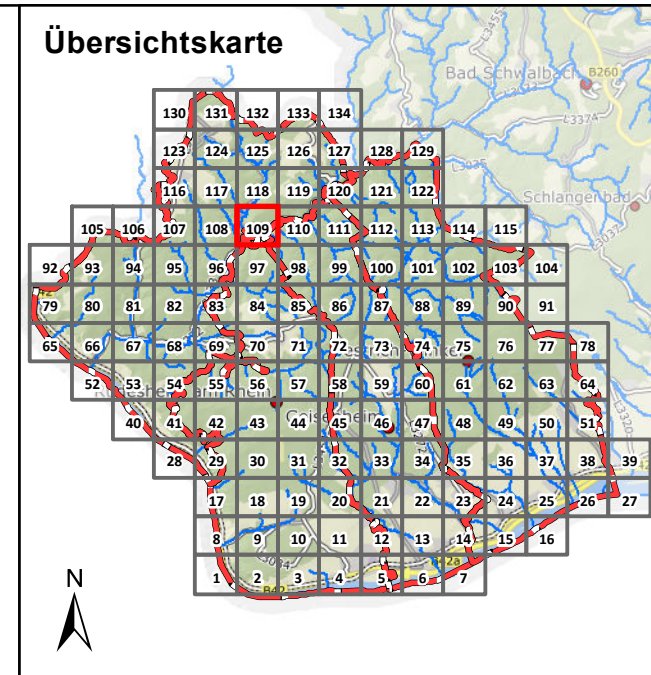


Projekt:
**Starkregengefahrenkarten
 für die Mitgliedskommunen des
 Abwasserverbands Mittlerer Rheingau**

Plandarstellung:
**Vereinfachte Risikobewertung
 nach DWA - M 119
 Starkregenindex 4 / 5 von 12 - intensiver Starkregen**

Maßstab: 1 : 5.000	Datum: Mai 2023	Blattschnitt: 98
-----------------------	--------------------	---------------------





Legende

Überflutungsflächen / -tiefen (Starkregen)	Betroffenheit Gebäude (Wasserstand nahe Außenkante)
0,03 - 0,05 m	gering (< 10 cm)
0,05 - 0,10 m	mäßig (10 - 30 cm)
0,10 - 0,25 m	hoch (30 - 50 cm)
0,25 - 0,50 m	sehr hoch (> 50 cm)
> 0,50 m	
Gesetzliches Überschwemmungsgebiet HQ100 (festgesetzt)	
Gesetzliches Überschwemmungsgebiet HQ100 (ungeprüft)	

Grenzen

	Gemeindegrenzen
	Einzugsgebiete Mittlerer Rheingau
	Fließgewässer


0 100 250 Meter

Datengrundlage: Hessische Verwaltung für Bodenmanagement und Geoinformation
 Gefördert durch das Hessische Ministerium für Umwelt, Klimaschutz, Landwirtschaft und Verbraucherschutz (HMUKLV) aus dem Landesprogramm zur „Förderung von kommunalen Klimaschutz- und Klimaanpassungsprojekten sowie von kommunalen Informationsinitiativen“

Auftraggeber:
Abwasserverband Mittlerer Rheingau
 Am Rüdesheimer Hafen
 65385 Rüdesheim



Bearbeiter:
 Ruiz Rodriguez + Zeisler + Blank, GbR
 Ingenieurgemeinschaft für
 Wasserbau und Wasserwirtschaft
 Mühlhohle 2, 65205 Wiesbaden-Erbenheim



Projekt:
**Starkregengefahrenkarten
 für die Mitgliedskommunen des
 Abwasserverbands Mittlerer Rheingau**

Plandarstellung:
**Vereinfachte Risikobewertung
 nach DWA - M 119
 Starkregenindex 4 / 5 von 12 - intensiver Starkregen**

Maßstab: 1 : 5.000	Datum: Mai 2023	Blattschnitt: 109
-----------------------	--------------------	----------------------

